Planches

Objekttyp: **Appendix**

Zeitschrift: **Archives des sciences [1948-1980]**

Band (Jahr): **6 (1953)**

Heft 6

PDF erstellt am: **25.05.2024**

Nutzungsbedingungen

Die ETH-Bibliothek ist Anbieterin der digitalisierten Zeitschriften. Sie besitzt keine Urheberrechte an den Inhalten der Zeitschriften. Die Rechte liegen in der Regel bei den Herausgebern.
Die auf der Plattform e-periodica veröffentlichten Dokumente stehen für nicht-kommerzielle Zwecke in Lehre und Forschung sowie für die private Nutzung frei zur Verfügung. Einzelne Dateien oder Ausdrucke aus diesem Angebot können zusammen mit diesen Nutzungsbedingungen und den korrekten Herkunftsbezeichnungen weitergegeben werden.
Das Veröffentlichen von Bildern in Print- und Online-Publikationen ist nur mit vorheriger Genehmigung der Rechteinhaber erlaubt. Die systematische Speicherung von Teilen des elektronischen Angebots auf anderen Servern bedarf ebenfalls des schriftlichen Einverständnisses der Rechteinhaber.

Haftungsausschluss

Alle Angaben erfolgen ohne Gewähr für Vollständigkeit oder Richtigkeit. Es wird keine Haftung übernommen für Schäden durch die Verwendung von Informationen aus diesem Online-Angebot oder durch das Fehlen von Informationen. Dies gilt auch für Inhalte Dritter, die über dieses Angebot zugänglich sind.

Ein Dienst der *ETH-Bibliothek*
ETH Zürich, Rämistrasse 101, 8092 Zürich, Schweiz, www.library.ethz.ch

http://www.e-periodica.ch



Nummulites incrassatus
de la Harpe.
Forme B.
10 ×

Nummulites incrassatus
de la Harpe.
10 ×

Nummulites incrassatus
de la Harpe.
Forme A.
10 ×

Nummulites incrassatus
de la Harpe.
10 ×

Nummulites incrassatus de la Harpe
du calcaire priabonien des Journelles,
région SW de la boutonnière autochtone de Champéry.
(Phot. E. Lanterno.)

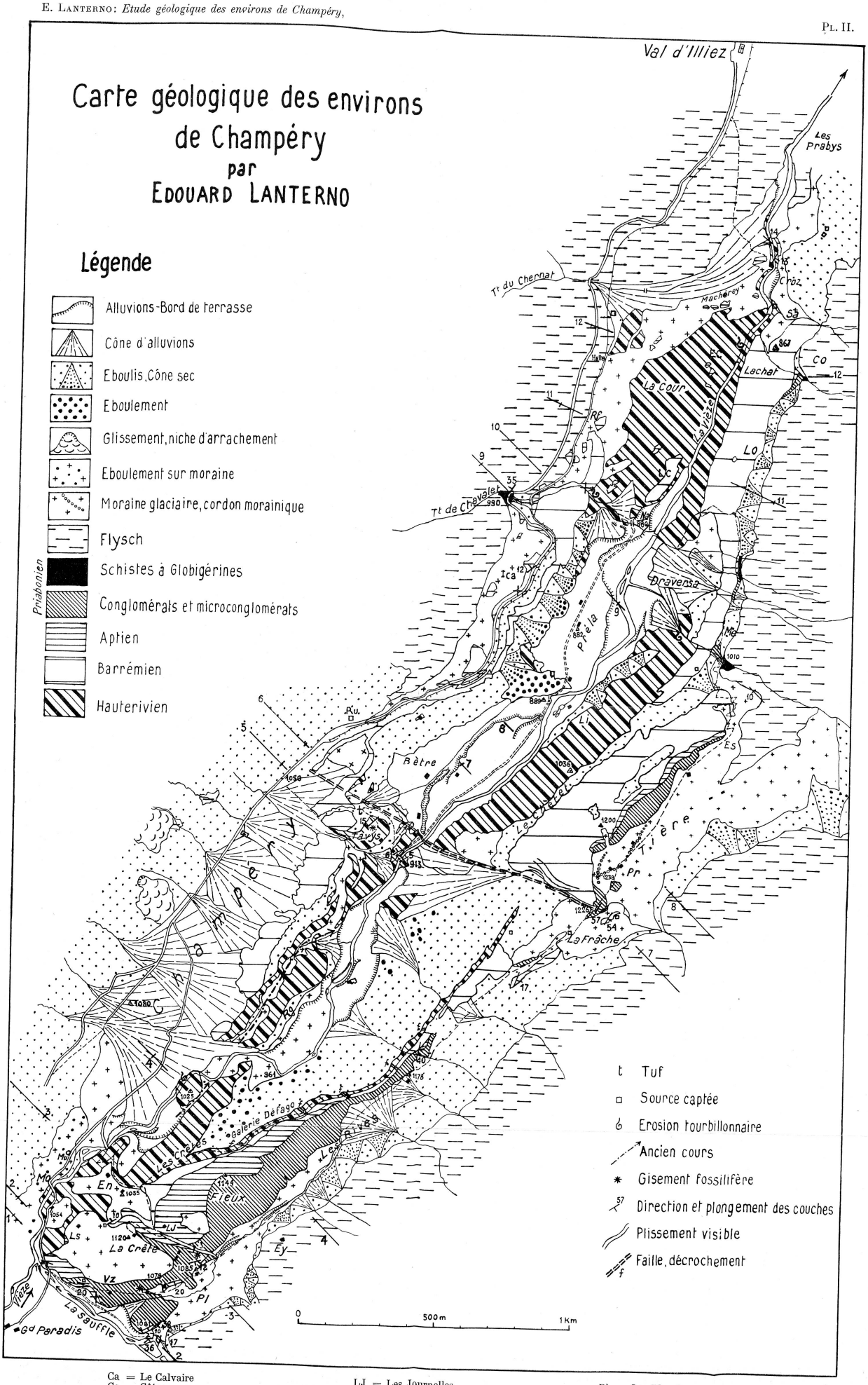

Ca = Le Calvaire
Co = Côteaux
EC = Es-Cerniers
En = Entredousex
Es = Esserts
Ey = Les Essertys
LC = Les Combes
Li = L'Ila

LJ = Les Journelles
Lo = Lortesat
Ls = La Lisette
Me = Ménesse
Mo = Pont des Moulins
Mu = Source des Meunières (non captée)
Na = Pont de la Naula

Pl = Les Planchamps
Pr = Proriond
Rf = Rafour
Rg = Rangeusa
Ru = Source de Rumières (captage)
Sa = Sarroux
Vz = Les Vaz

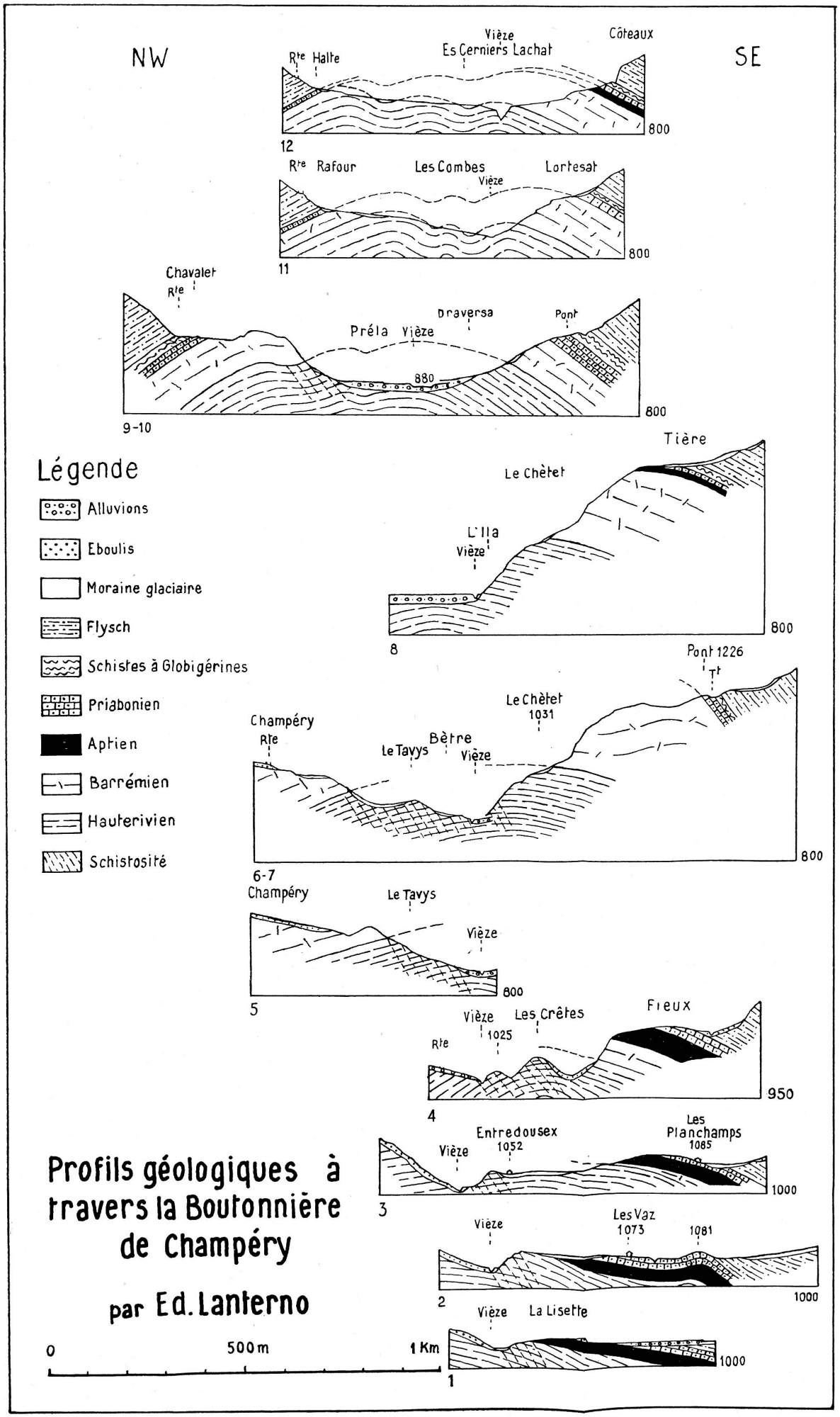
NW
SE
Rte Halte
Vièze
Es Cerniers Lachat
Côteaux
800
12
Rte Rafour
Les Combes
Vièze
Lortesat
800
11
Chavalet
Rte
Draversa
Pont
Préla
Vièze
880
800
9-10
Tière
Le Chèlet
L'Ila
Vièze
800
8
Pont 1226
Tt
Le Chèlet
1031
Champéry
Rte
Le Tavys
Bètre
Vièze
800
6-7
Champéry
Le Tavys
Vièze
800
5
Vièze
Les Crêtes
Fieux
Rte
1025
950
4
Entredousex
1052
Les
Planchamps
1085
Vièze
1000
3
Vièze
Les Vaz
1073
1081
1000
2
Vièze
La Lisette
1000
1
Légende
Alluvions
Eboulis
Moraine glaciaire
Flysch
Schistes à Globigérines
Priabonien
Aptien
Barrémien
Hauterivien
Schistosité
Profils géologiques à travers la Boutonnière de Champéry
par Ed. Lanterno
0
500 m
1 Km