Faltpläne

Autor(en): **[s.n.]**

Objekttyp: **Appendix**

Zeitschrift: **Argovia : Jahresschrift der Historischen Gesellschaft des Kantons Aargau**

Band (Jahr): **108 (1996)**

PDF erstellt am: **26.05.2024**

Nutzungsbedingungen

Die ETH-Bibliothek ist Anbieterin der digitalisierten Zeitschriften. Sie besitzt keine Urheberrechte an den Inhalten der Zeitschriften. Die Rechte liegen in der Regel bei den Herausgebern.
Die auf der Plattform e-periodica veröffentlichten Dokumente stehen für nicht-kommerzielle Zwecke in Lehre und Forschung sowie für die private Nutzung frei zur Verfügung. Einzelne Dateien oder Ausdrucke aus diesem Angebot können zusammen mit diesen Nutzungsbedingungen und den korrekten Herkunftsbezeichnungen weitergegeben werden.
Das Veröffentlichen von Bildern in Print- und Online-Publikationen ist nur mit vorheriger Genehmigung der Rechteinhaber erlaubt. Die systematische Speicherung von Teilen des elektronischen Angebots auf anderen Servern bedarf ebenfalls des schriftlichen Einverständnisses der Rechteinhaber.

Haftungsausschluss

Alle Angaben erfolgen ohne Gewähr für Vollständigkeit oder Richtigkeit. Es wird keine Haftung übernommen für Schäden durch die Verwendung von Informationen aus diesem Online-Angebot oder durch das Fehlen von Informationen. Dies gilt auch für Inhalte Dritter, die über dieses Angebot zugänglich sind.

Ein Dienst der *ETH-Bibliothek*
ETH Zürich, Rämistrasse 101, 8092 Zürich, Schweiz, www.library.ethz.ch

http://www.e-periodica.ch

Faltplan A

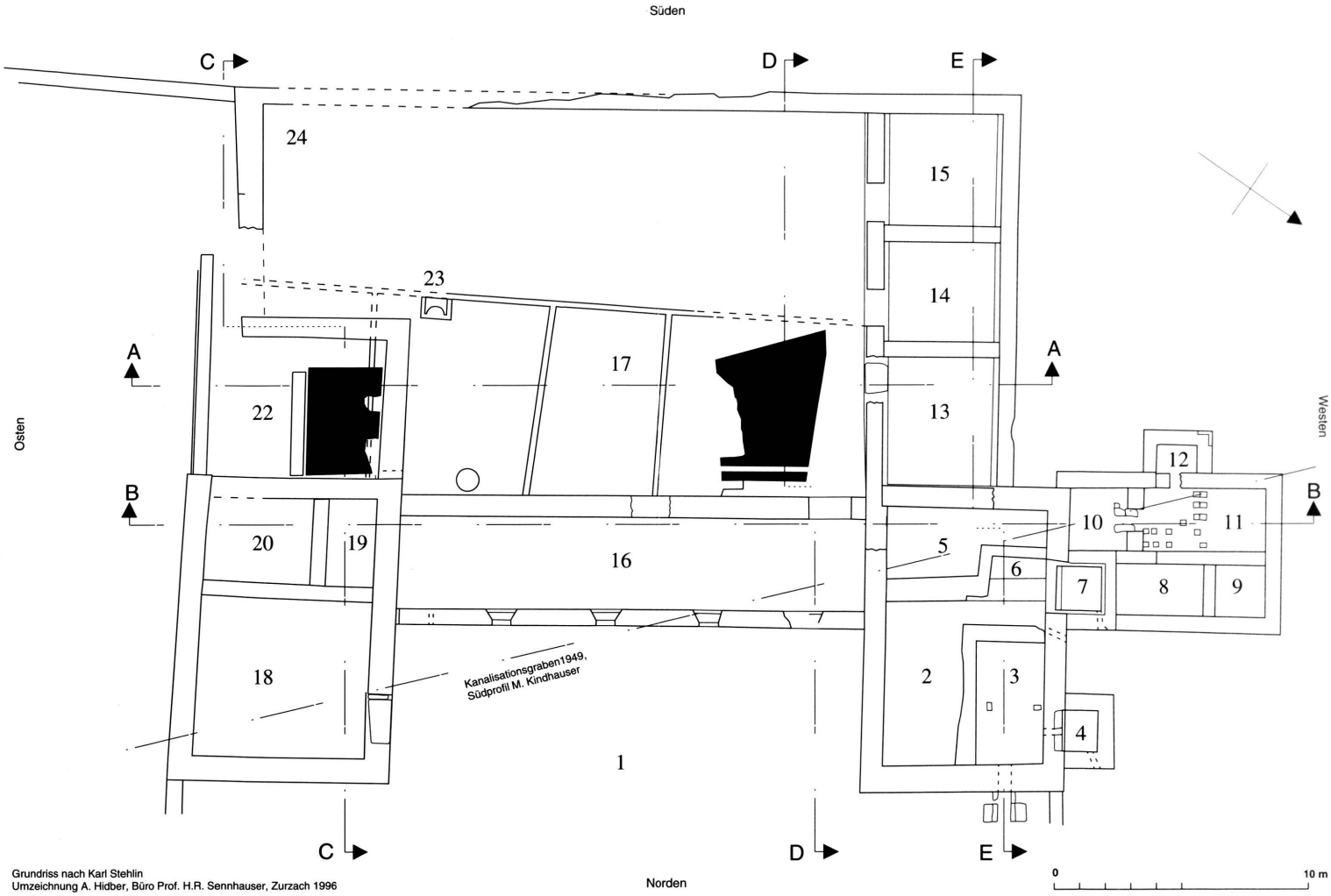

Grundriss nach Karl Stehlin
Umzeichnung A. Hidber, Büro Prof. H.R. Sennhauser, Zurzach 1996

Faltplan B

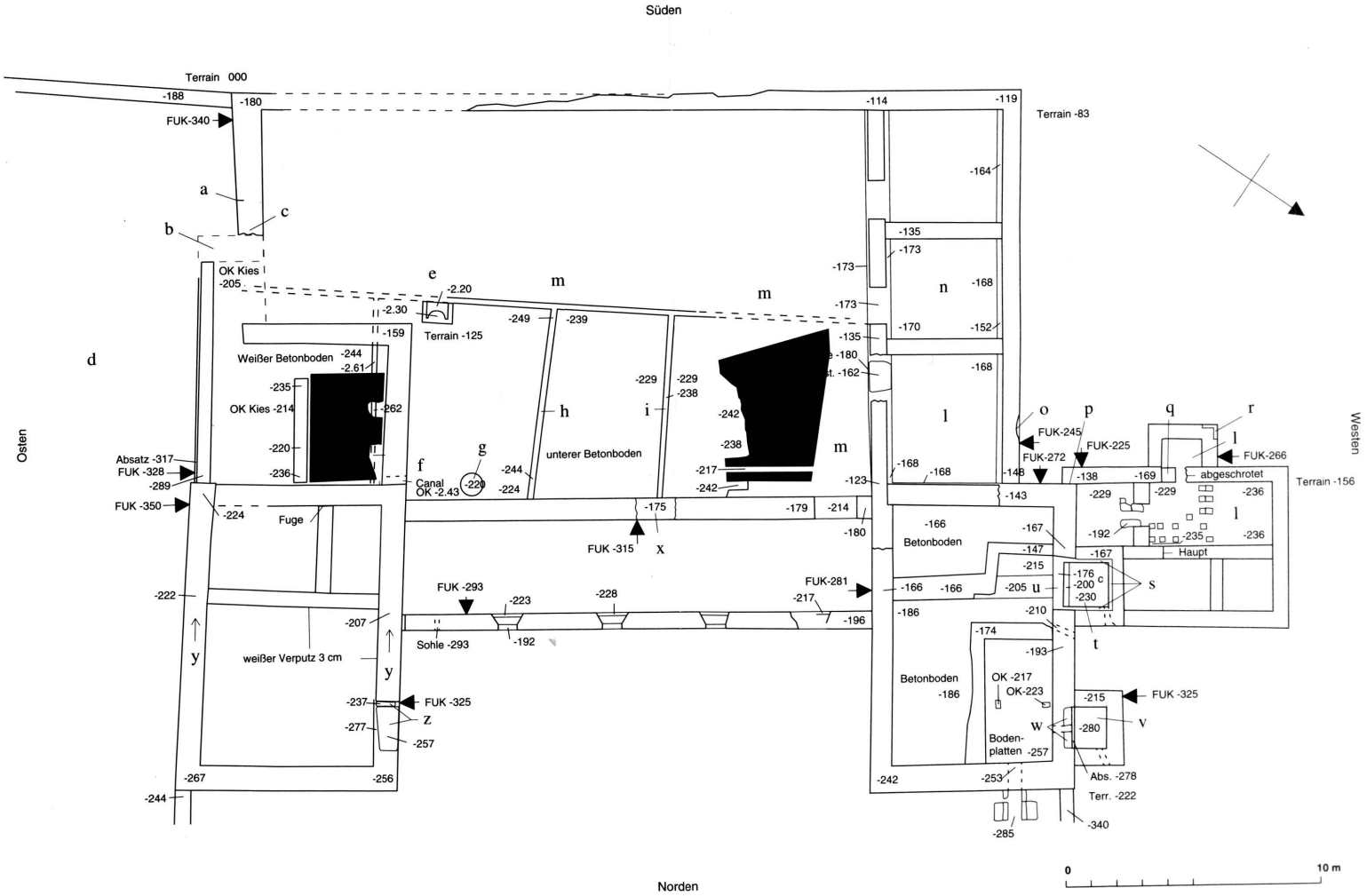
Süden
Norden
Osten
Westen
Terrain 000
Terrain -83
Terrain -125
Terrain -156
FUK-340
OK Kies -205
OK Kies -214
Weißer Betonboden
Absatz -317
FUK -328
FUK -350
Fuge
weißer Verputz 3 cm
Canal OK -2.43
unterer Betonboden
FUK -315
FUK -293
Sohle -293
FUK-281
Betonboden
FUK-245
FUK-272
FUK-225
FUK-266
abgeschrotet
Haupt
OK -217
OK-223
Boden-platten
FUK -325
Abs. -278
Terr. -222
0
10 m

Faltplan C

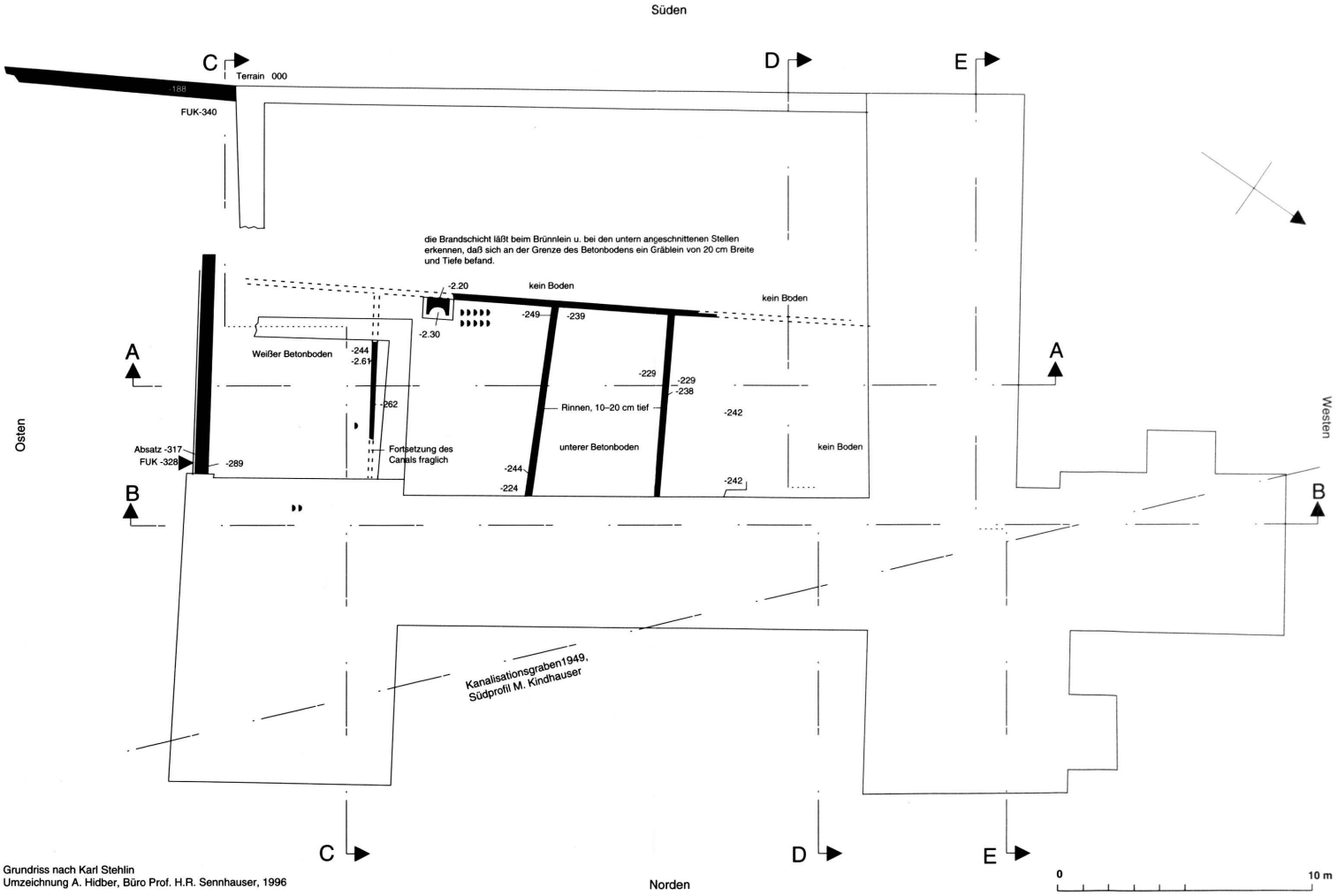

Grundriss nach Karl Stehlin
Umzeichnung A. Hidber, Büro Prof. H.R. Sennhauser, 1996

Faltplan D

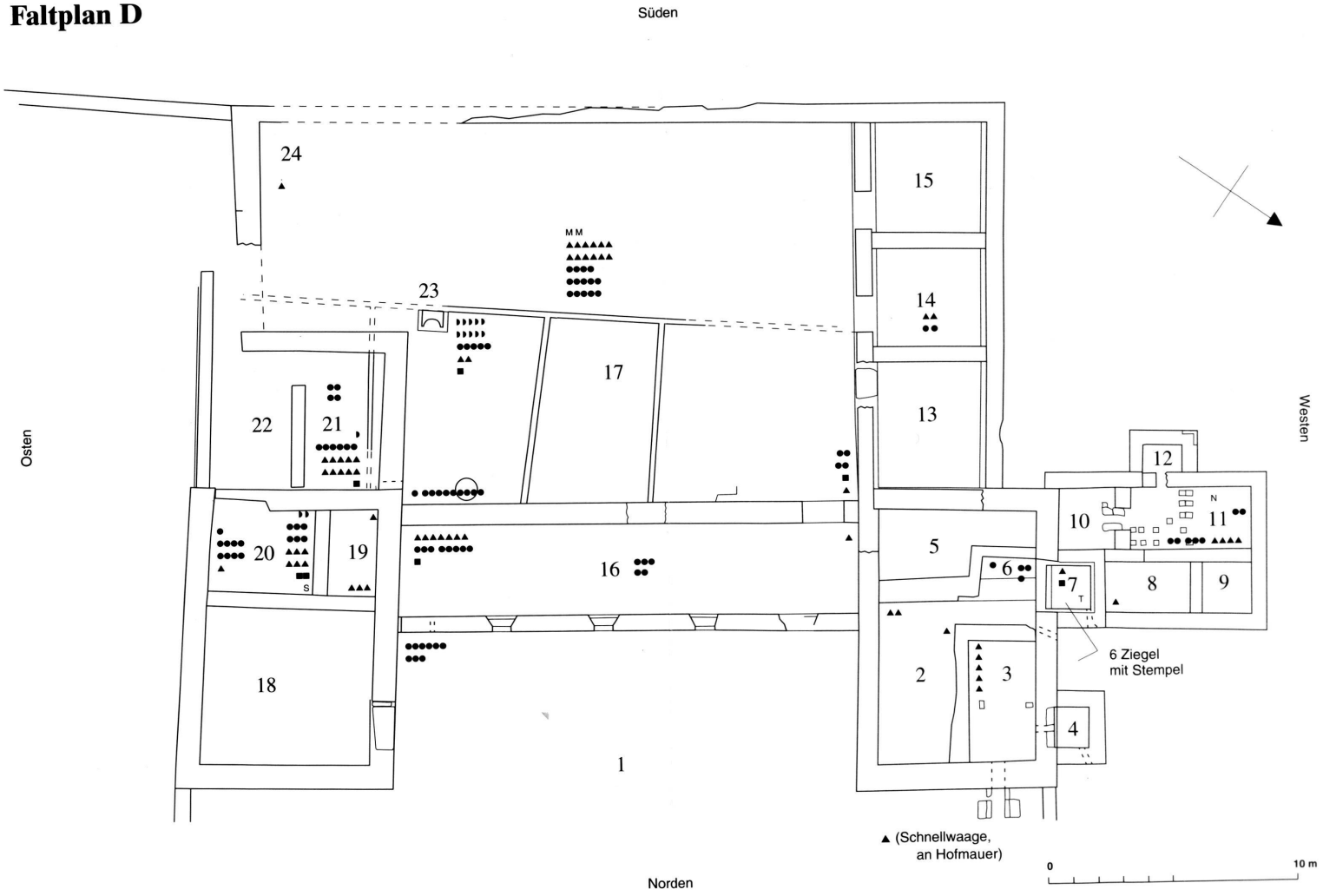
Süden
Norden
Osten
Westen
24
23
22
21
20
19
18
17
16
15
14
13
12
11
10
9
8
7
6
5
4
3
2
1
M M
S
N
T
6 Ziegel
mit Stempel
▲ (Schnellwaage,
an Hofmauer)
0
10 m

Faltplan E

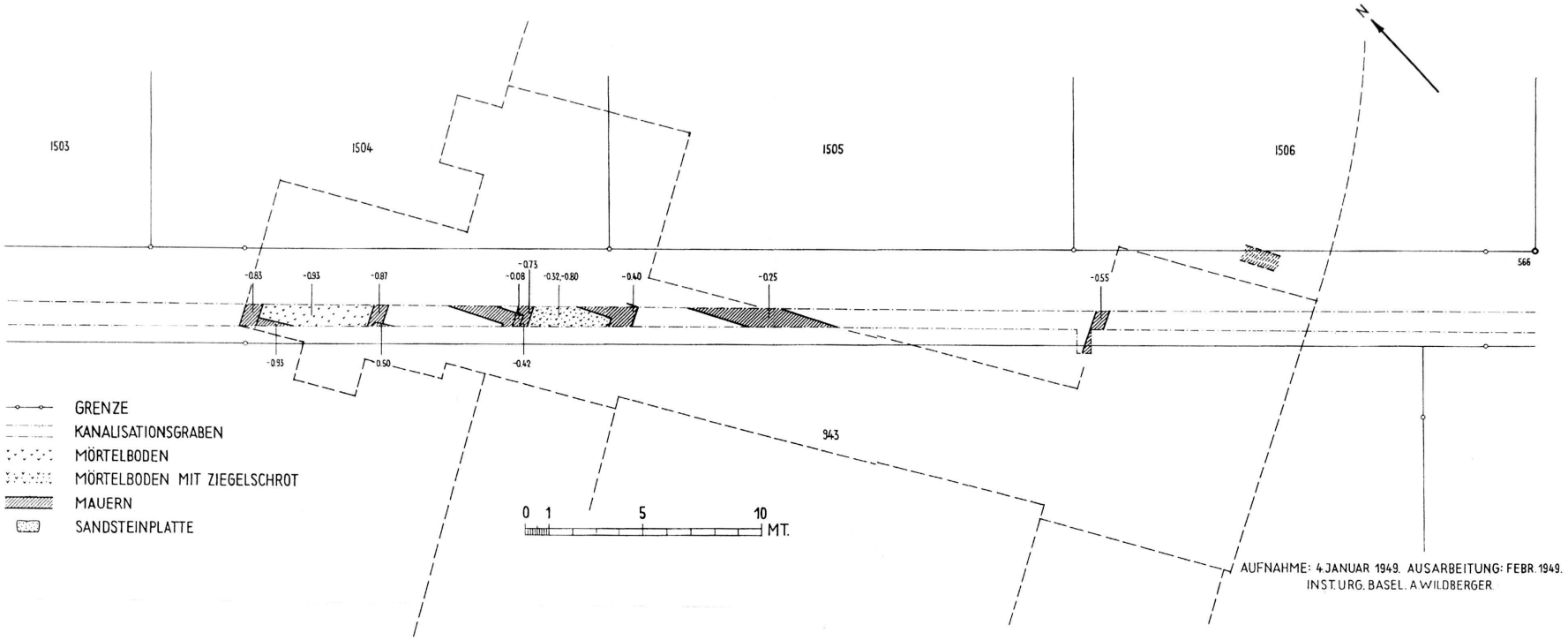

Faltplan F

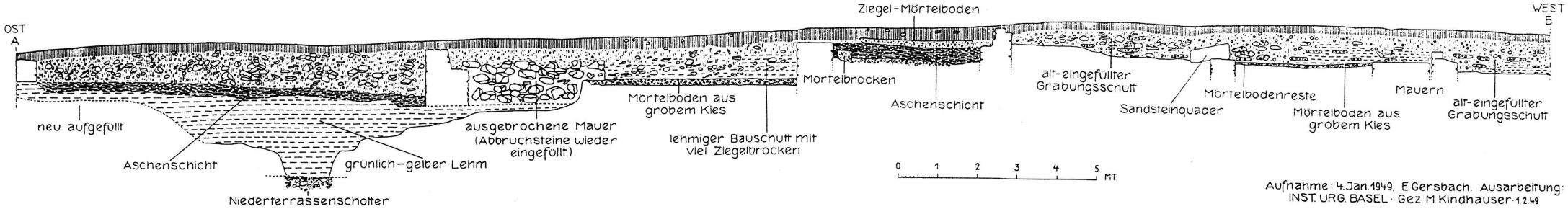

Faltplan G

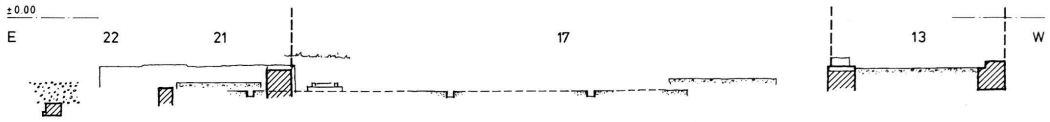

Schnitt A–A durch den Hof 17

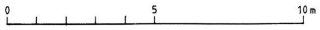

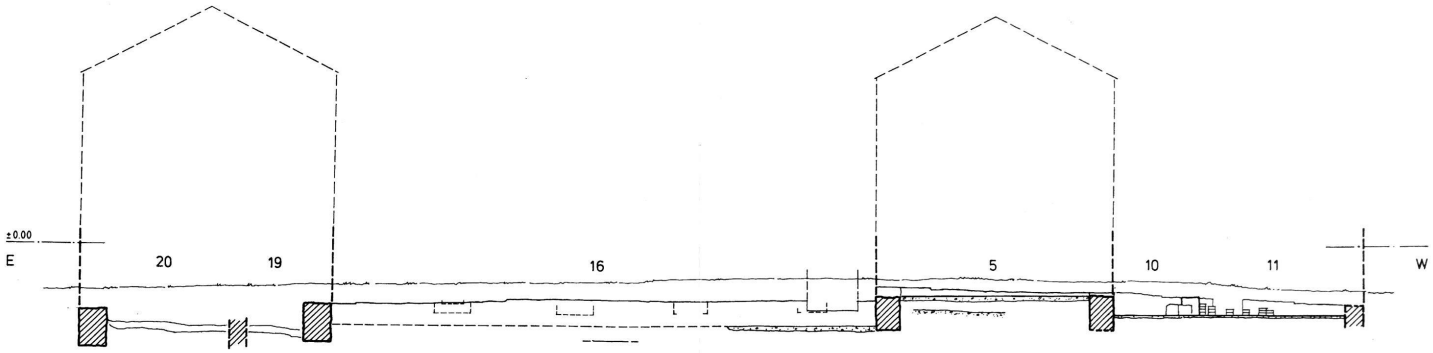

Schnitt B–B durch den Mittelbau

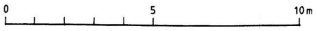

Faltplan H

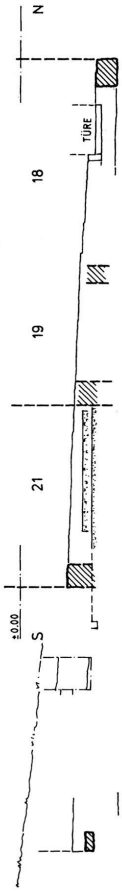

Schnitt C–C durch den Ostflügel

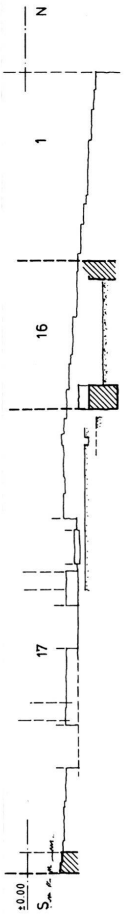

Schnitt D–D durch den Mittelbau

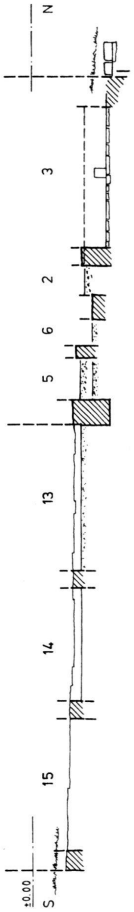

Schnitt E–E durch den Westflügel

Faltplan I

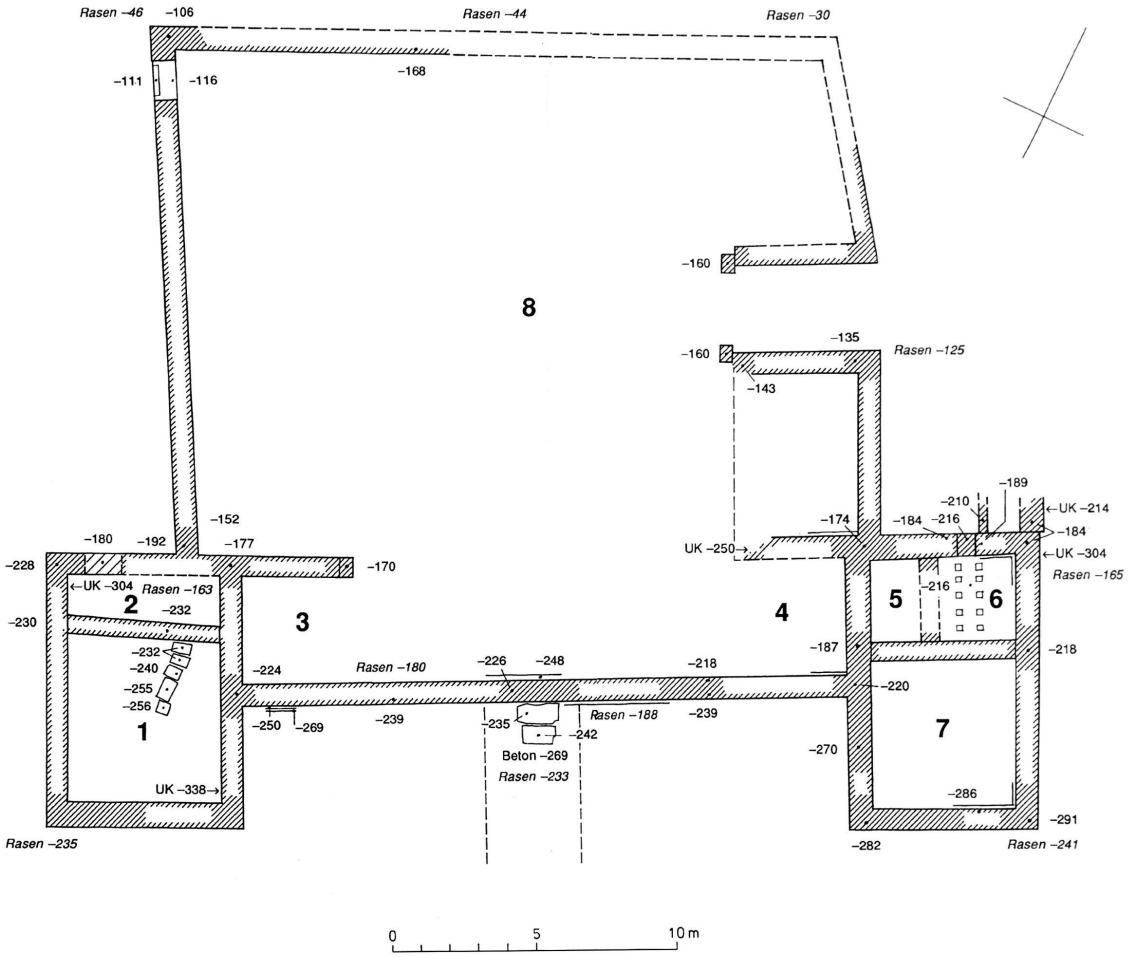
Rasen –46
–106
Rasen –44
Rasen –30
–111
–116
–168
–160
8
–160
–135
Rasen –125
–143
–189
–210
←UK –214
–174
–184
–216
–184
UK –250→
←UK –304
Rasen –165
–152
–180
–192
–177
–228
–170
←UK –304
Rasen –163
2
–232
–230
3
4
5
6
–216
–232
–240
–255
–256
1
–224
Rasen –180
–226
–248
–218
–187
–218
–220
–250
–269
–239
–235
–242
Rasen –188
–239
7
Beton –269
Rasen –233
–270
UK –338→
–286
–291
Rasen –235
–282
Rasen –241
0
5
10 m

Faltplan K

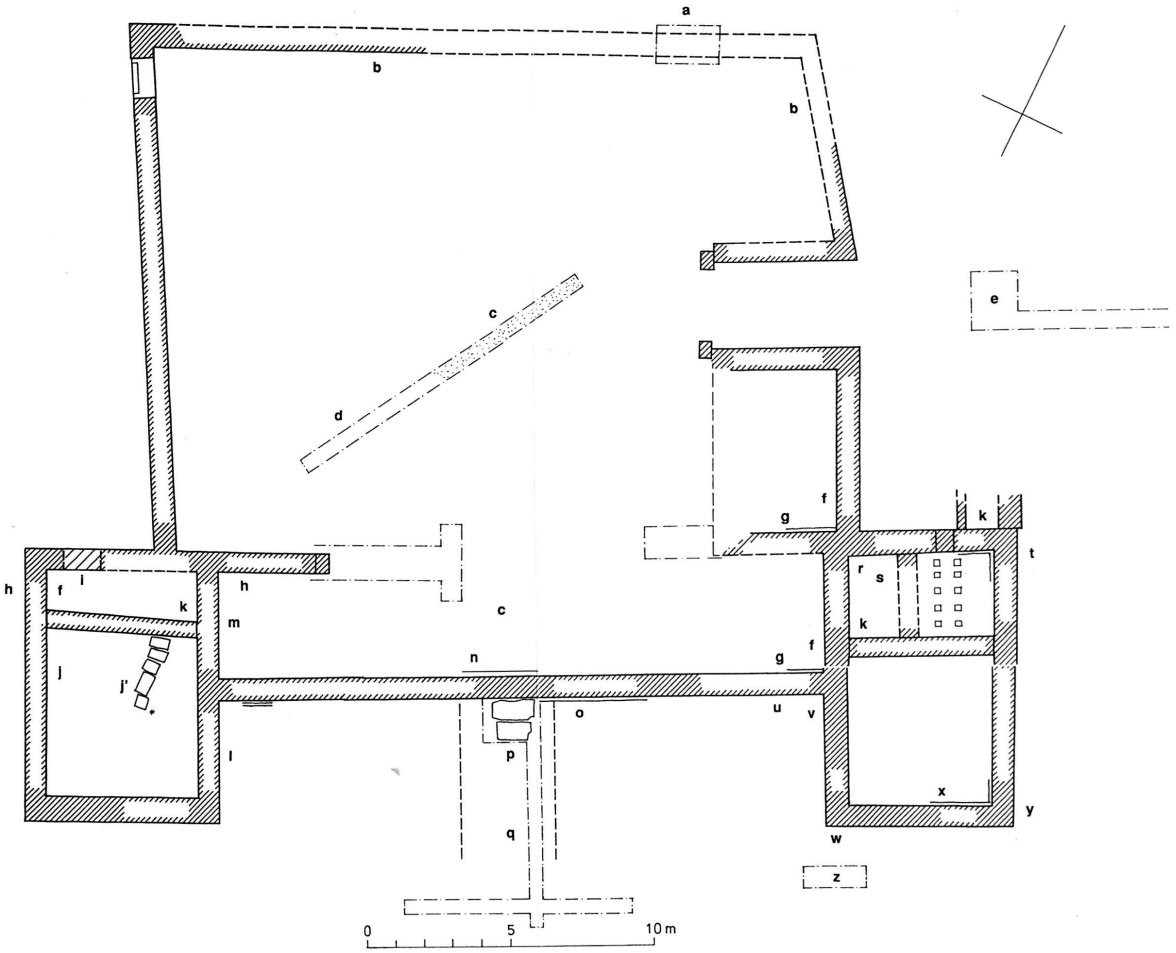

Faltplan L

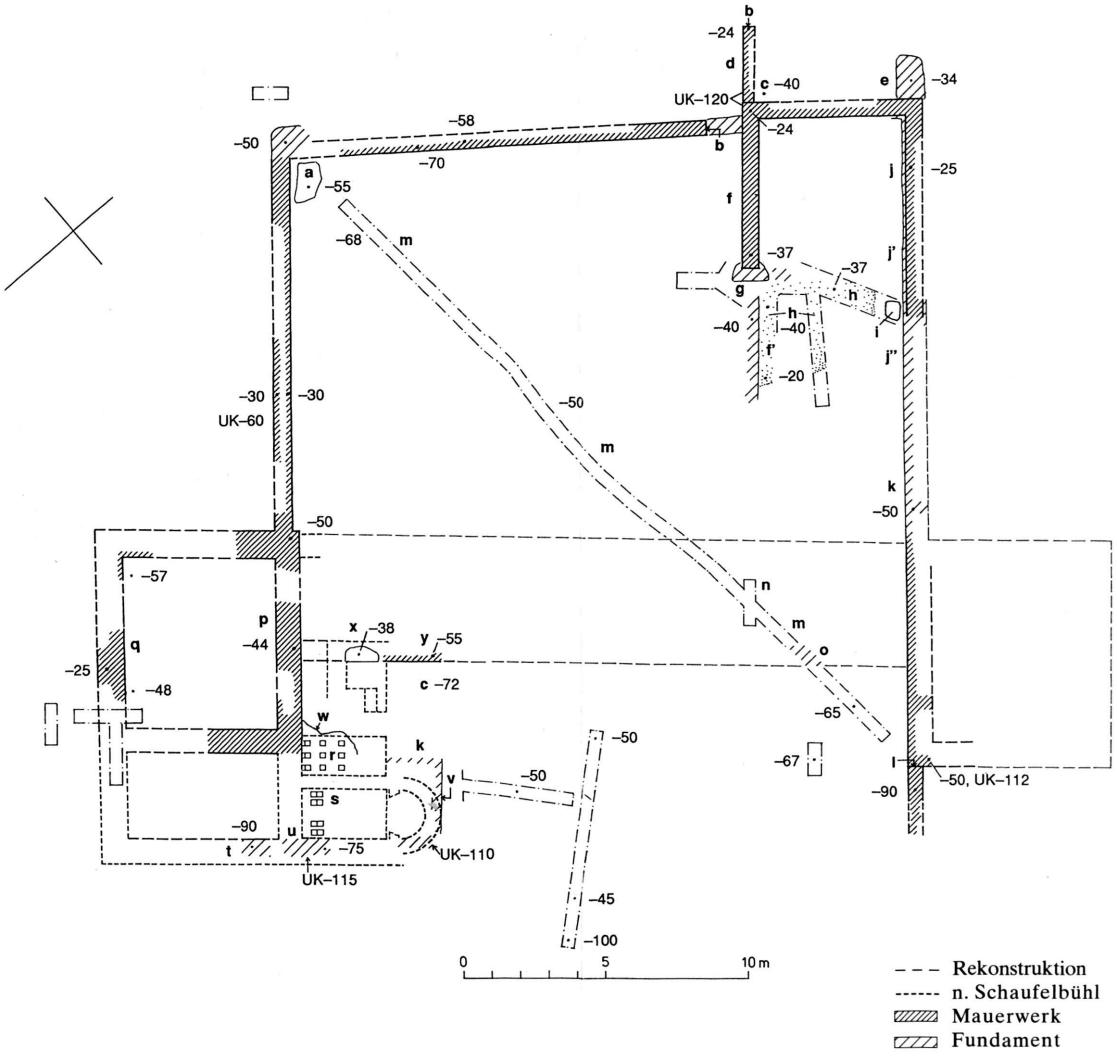

b
-24
d
c -40
e
-34
UK-120
-58
-24
-50
b
-70
a
-55
j
-25
f
-68
m
-37
j'
-37
g
h
h
-40
-40
i
f'
j''
-20
-30
-30
UK-60
-50
m
k
-50
-50
-57
n
p
m
x -38
y -55
q
-44
o
-25
-48
c -72
-65
w
-50
k
r
-67
l
v
-50
-50, UK-112
s
-90
-90
u
t
-75
UK-110
UK-115
-45
-100
0
5
10 m
Rekonstruktion
n. Schaufelbühl
Mauerwerk
Fundament