Zeitschrift: Cahiers d'archéologie romande

Herausgeber: Bibliothèque Historique Vaudoise

Band: 40 (1987)

Artikel: Le vicus gallo-romain de Lousonna-Vidy : rapport préliminaire sur la campagne de fouilles 1984

Autor: D.P.

Vorwort: Introduction

DOI: https://doi.org/10.5169/seals-835430

Nutzungsbedingungen

Die ETH-Bibliothek ist die Anbieterin der digitalisierten Zeitschriften auf E-Periodica. Sie besitzt keine Urheberrechte an den Zeitschriften und ist nicht verantwortlich für deren Inhalte. Die Rechte liegen in der Regel bei den Herausgebern beziehungsweise den externen Rechteinhabern. Das Veröffentlichen von Bildern in Print- und Online-Publikationen sowie auf Social Media-Kanälen oder Webseiten ist nur mit vorheriger Genehmigung der Rechteinhaber erlaubt. Mehr erfahren

Conditions d'utilisation

L'ETH Library est le fournisseur des revues numérisées. Elle ne détient aucun droit d'auteur sur les revues et n'est pas responsable de leur contenu. En règle générale, les droits sont détenus par les éditeurs ou les détenteurs de droits externes. La reproduction d'images dans des publications imprimées ou en ligne ainsi que sur des canaux de médias sociaux ou des sites web n'est autorisée qu'avec l'accord préalable des détenteurs des droits. En savoir plus

Terms of use

The ETH Library is the provider of the digitised journals. It does not own any copyrights to the journals and is not responsible for their content. The rights usually lie with the publishers or the external rights holders. Publishing images in print and online publications, as well as on social media channels or websites, is only permitted with the prior consent of the rights holders. Find out more

Download PDF: 06.07.2025

ETH-Bibliothek Zürich, E-Periodica, https://www.e-periodica.ch

INTRODUCTION

A la suite des sondages effectués en 1982 et 1983, qui avaient pour objectif de préciser l'étendue et l'importance du site, l'Institut d'archéologie et d'histoire ancienne de l'Université de Lausanne a entrepris au cours de l'été 1984 une deuxième campagne de fouilles archéologiques à la route de Chavannes no 29[1]. Du 2 juillet au 24 août, bénéficiant de conditions atmosphériques particulièrement favorables[2], une cinquantaine d'étudiants[3] et d'assistants en archéologie, placés sous la responsabilité du professeur Daniel Paunier, et dirigés par E. Abetel et M. Andres-Colombo, assistants diplômés, ainsi que par J. Bernal, dessinateur et technicien de fouilles de l'Institut, ont exploré dans la partie nord-est de la parcelle une surface d'environ 2000 m2 (fig. 1, p. 2).

Avant de procéder aux fouilles proprement dites, qui ont permis de mettre au jour deux bâtiments de caractère privé (fig. 2, p. 3), d'importants travaux de terrassement ont été nécessaires pour corriger la dénivellation artificielle du terrain et enlever les couches superficielles de terre végétale[4].

Les découvertes, présentées à la presse et à la télévision, ont fait l'objet de portes ouvertes le samedi 17 août: c'est ainsi que plus de 2000 visiteurs ont pu redécouvrir leur passé et se convaincre de la nécessité de protéger leur patrimoine[5].

Au cours de l'année académique 1984-1985, plusieurs groupes de travail et équipes de séminaires ont préparé le présent rapport sous la direction du professeur D. Paunier; interprétation des données, analyse du matériel, dessin et mise au net de la documentation archéologique, photographie, rédaction des textes et du catalogue sont le fruit d'une étroite collaboration et d'une participation active de chacun. C'est ainsi que les étudiants, unissant théorie et pratique, ont eu l'occasion non seulement de participer à la fouille, mais encore de prendre une part déterminante dans l'élaboration des résultats. Cette expérience, acquise non sans douleur, si l'on en croit Eschyle, n'a pas de prix:[6] τῷ πάθει μάθος.

D.P.

---

1. Voir le rapport sur la campagne de fouilles 1983: Vidy 1983.
2. Au cours des huit semaines de travail, on n'a observé qu'une seule journée de pluie.
3. 46 étudiants ont pris part aux fouilles, 38 de Lausanne, 6 de Genève et 2 de Madrid.
4. Les frais de ces travaux ont été entièrement pris en charge par l'Entreprise STEINER SA, de Zurich, que nous remercions vivement ici.
5. Le matin, une visite du chantier avait été organisée à l'intention des autorités; relevons la présence de M. P. Cevey, conseiller d'Etat, chef du Département de l'Instruction publique et des cultes, de M. A. Piller, municipal, représentant de la Ville de Lausanne, et de M. A. Delessert, recteur de l'Université de Lausanne.
6. L'ensemble des recherches a été financé, pour la plus grande partie, par le Département des Travaux Publics. Nous remercions ici tout particulièrement M. D. Weidmann, archéologue cantonal, qui a bien voulu nous confier ce mandat et qui a suivi régulièrement les travaux. Parmi les nombreux visiteurs, relevons MM. W. Drack et C. Bonnet, membres de la commission fédérale des Monuments historiques, ainsi que plusieurs spécialistes que nous remercions de leur précieux concours: MM. M. Burri, professeur de géologie de l'Université de Lausanne, V. Furlan, du laboratoire d'essais des matériaux de l'Ecole polytechnique fédérale de Lausanne, H.R. Pfeifer, du centre d'analyses minéralogiques de l'UNIL, M. Gratier, du laboratoire de pédologie de l'EPFL, I. Hedley, de l'Institut de géologie de l'Université de Genève, C. Olive, du laboratoire d'archéozoologie du Museum d'Histoire Naturelle de Genève, P. Moinat, du département d'anthropologie de l'Université de Genève, J.-J. Kury, pour la détection des métaux.

   Nos vifs remerciements vont encore à M. M. Gubéran qui, avec des équipes de jeunes, nous a apporté son aide pour le lavage de la céramique et la préparation du chantier avant la journée «portes ouvertes».

SITUATION GENERALE

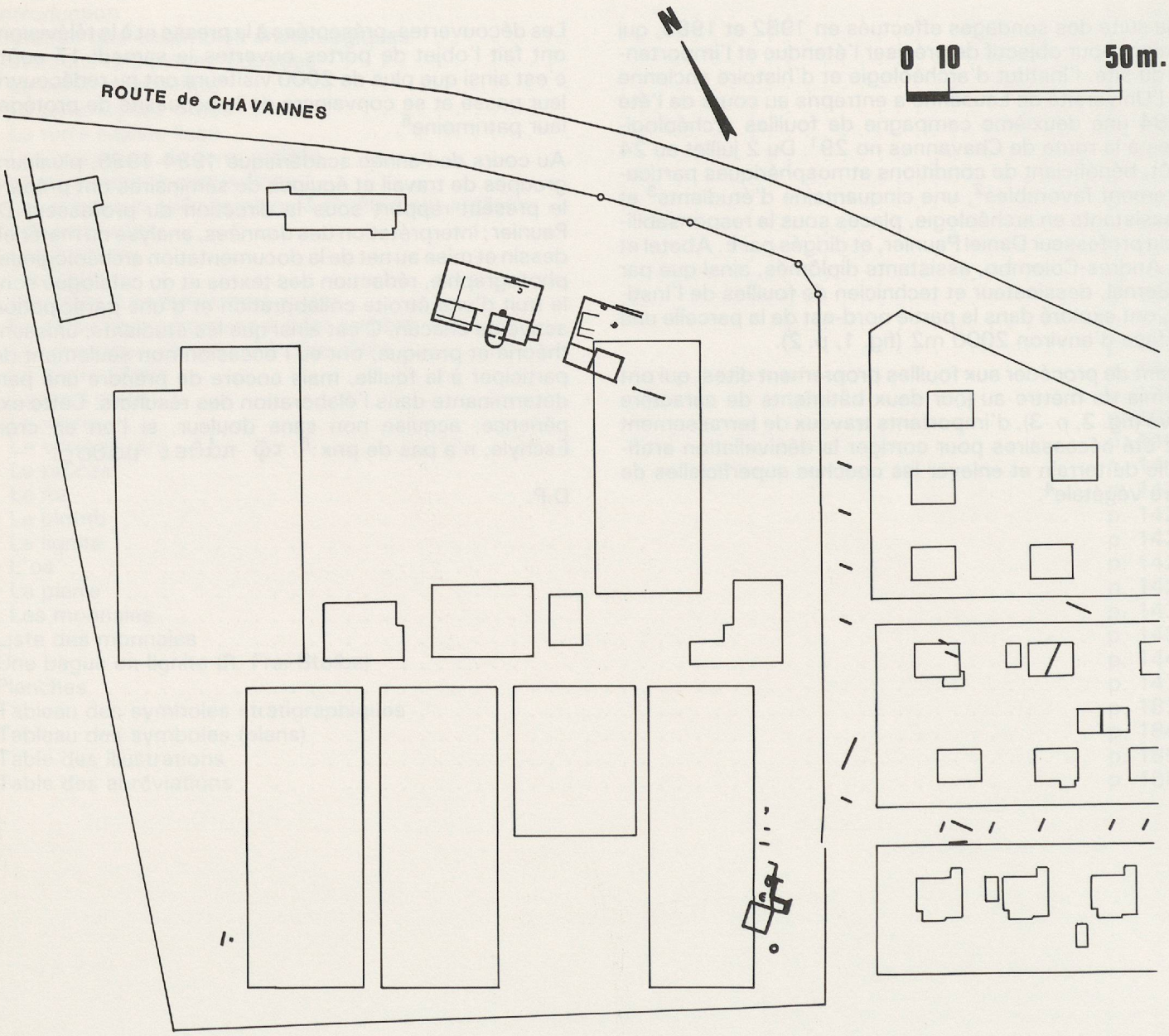

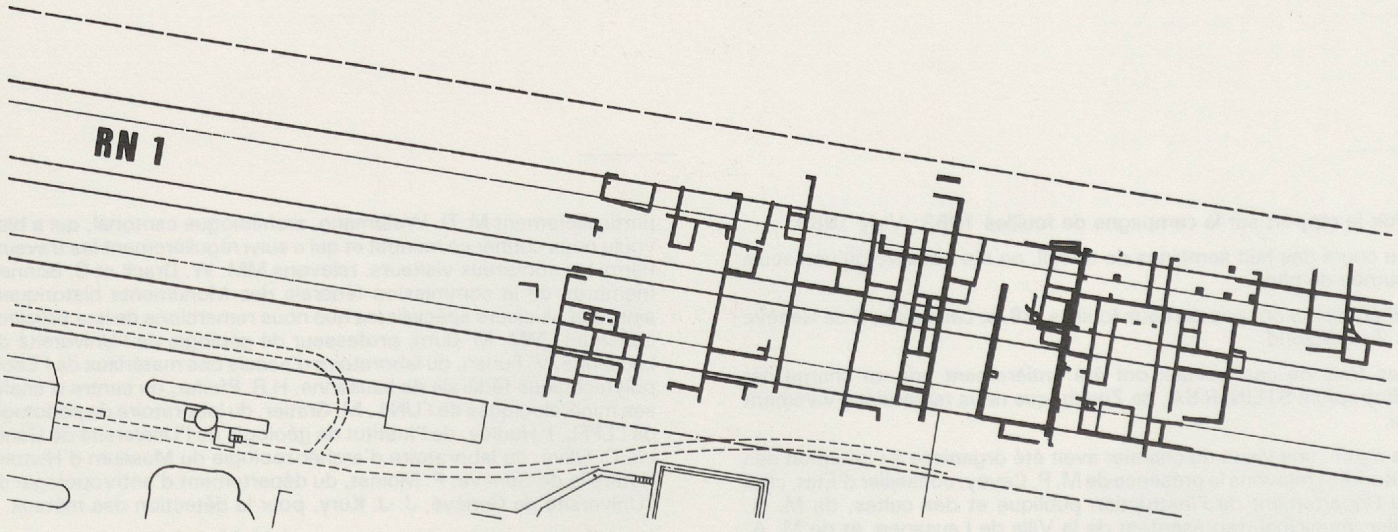

Fig. 1. Situation générale.

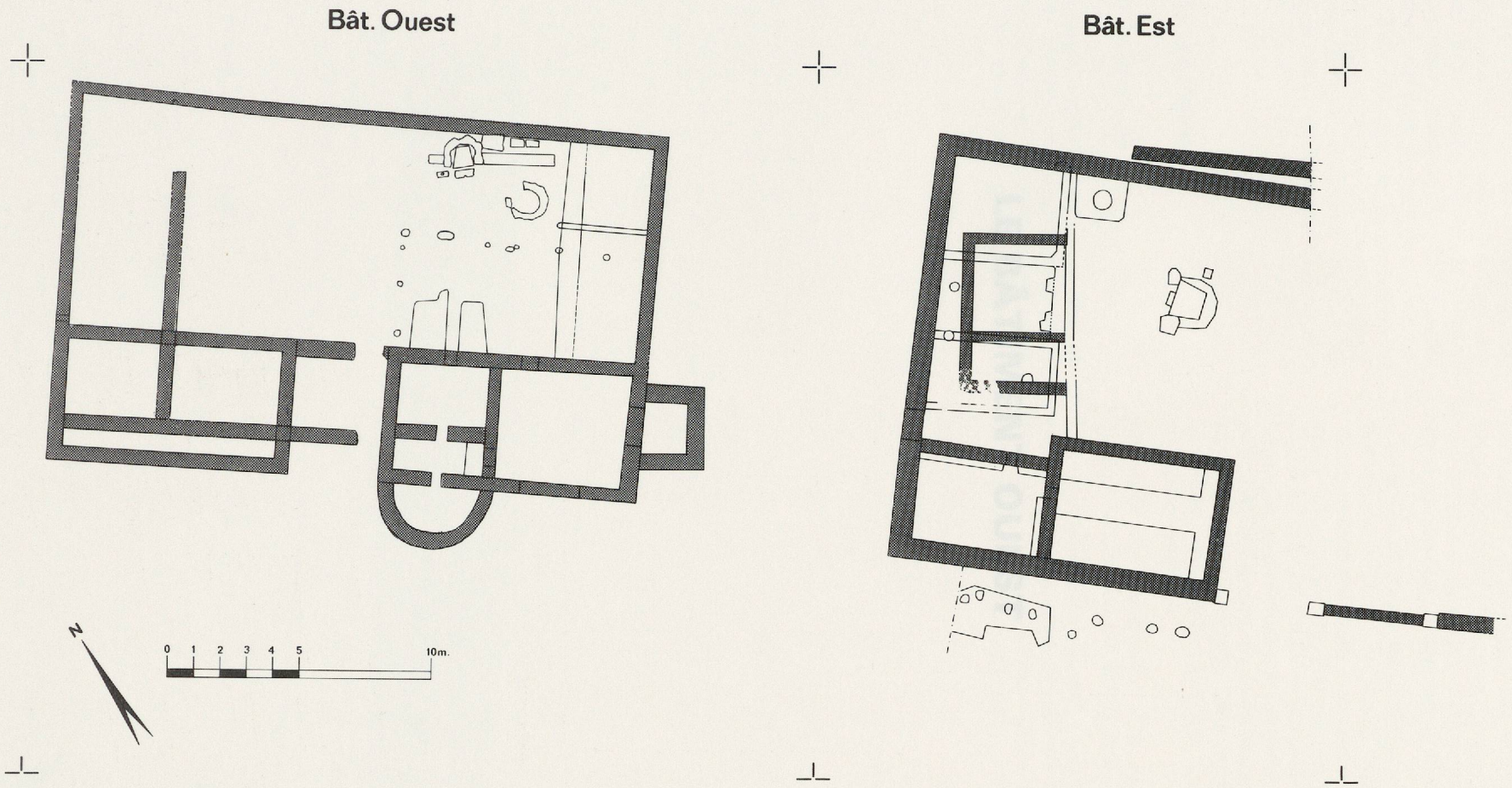

Fig. 2. Situation des deux bâtiments.