Images : "Altitude 4000"

Objekttyp: **Group**

Zeitschrift: **Revue suisse : la revue des Suisses de l'étranger**

Band (Jahr): **35 (2008)**

Heft 6

PDF erstellt am: **25.05.2024**

Nutzungsbedingungen

Die ETH-Bibliothek ist Anbieterin der digitalisierten Zeitschriften. Sie besitzt keine Urheberrechte an den Inhalten der Zeitschriften. Die Rechte liegen in der Regel bei den Herausgebern.
Die auf der Plattform e-periodica veröffentlichten Dokumente stehen für nicht-kommerzielle Zwecke in Lehre und Forschung sowie für die private Nutzung frei zur Verfügung. Einzelne Dateien oder Ausdrucke aus diesem Angebot können zusammen mit diesen Nutzungsbedingungen und den korrekten Herkunftsbezeichnungen weitergegeben werden.
Das Veröffentlichen von Bildern in Print- und Online-Publikationen ist nur mit vorheriger Genehmigung der Rechteinhaber erlaubt. Die systematische Speicherung von Teilen des elektronischen Angebots auf anderen Servern bedarf ebenfalls des schriftlichen Einverständnisses der Rechteinhaber.

Haftungsausschluss

Alle Angaben erfolgen ohne Gewähr für Vollständigkeit oder Richtigkeit. Es wird keine Haftung übernommen für Schäden durch die Verwendung von Informationen aus diesem Online-Angebot oder durch das Fehlen von Informationen. Dies gilt auch für Inhalte Dritter, die über dieses Angebot zugänglich sind.

Ein Dienst der *ETH-Bibliothek*
ETH Zürich, Rämistrasse 101, 8092 Zürich, Schweiz, www.library.ethz.ch

http://www.e-periodica.ch

«Altitude 4000», tel est le nom de la magnifique collection d'images qui présente le portrait des 35 plus beaux et plus impressionnants sommets alpins suisses de plus de 4000 mètres. Les deux photographes Maurice Schobinger et Pierre Abramowski se sont fixés pour objectif de photographier les plus hautes montagnes de Suisse de façon homogène à 4000 mètres d'altitude et à trois kilomètres de distance. Et le résultat est du plus bel effet. Ce livre est paru en allemand, français et anglais. Il est disponible au prix de CHF 59.—.

Piz Bernina, 4049 m

Allalinhorn, 4027 m



Dent d'Hérens, 4171 m



Finsteraarhorn, 4274 m



Weisshorn, 4506 m

REVUE SUISSE Décembre 2006 / N° 6
Photos: du livre «Altitude 4000» / M. Schobinger und P. Abramowski
www.altitude4000.net, +41 79 355 40 86