Objekttyp: **Advertising**

Zeitschrift: **Vermessung, Photogrammetrie, Kulturtechnik : VPK = Mensuration, photogrammétrie, génie rural**

Band (Jahr): **96 (1998)**

Heft 10

PDF erstellt am: **26.05.2024**

Nutzungsbedingungen

Die ETH-Bibliothek ist Anbieterin der digitalisierten Zeitschriften. Sie besitzt keine Urheberrechte an den Inhalten der Zeitschriften. Die Rechte liegen in der Regel bei den Herausgebern.
Die auf der Plattform e-periodica veröffentlichten Dokumente stehen für nicht-kommerzielle Zwecke in Lehre und Forschung sowie für die private Nutzung frei zur Verfügung. Einzelne Dateien oder Ausdrucke aus diesem Angebot können zusammen mit diesen Nutzungsbedingungen und den korrekten Herkunftsbezeichnungen weitergegeben werden.
Das Veröffentlichen von Bildern in Print- und Online-Publikationen ist nur mit vorheriger Genehmigung der Rechteinhaber erlaubt. Die systematische Speicherung von Teilen des elektronischen Angebots auf anderen Servern bedarf ebenfalls des schriftlichen Einverständnisses der Rechteinhaber.

Haftungsausschluss

Alle Angaben erfolgen ohne Gewähr für Vollständigkeit oder Richtigkeit. Es wird keine Haftung übernommen für Schäden durch die Verwendung von Informationen aus diesem Online-Angebot oder durch das Fehlen von Informationen. Dies gilt auch für Inhalte Dritter, die über dieses Angebot zugänglich sind.

Ein Dienst der *ETH-Bibliothek*
ETH Zürich, Rämistrasse 101, 8092 Zürich, Schweiz, www.library.ethz.ch

http://www.e-periodica.ch

Zeiss Map 500

Das System zur Messdaten-erfassung, Editierung, Visualisierung und Kartierung



- Direktanschluss an sämtliche GPS-Geräte und Totalstationen von allen Herstellern
- AVS-Schnittstelle vorhanden (Interlis)
- Einlesen vorhandener digitaler Kartierungen
- Verarbeitung von X-, Y- und Z-Daten (3-D)
- Direkte GIS-Datenbank-Anbindung
- Eigene Codierung möglich
- Eigene kundenspezifische Attribut Beifügung möglich
- Hinterlegen von Bitmaps (gescannte Karten)

GeoAstor
VERMESSUNGSTECHNIK

GeoAstor AG
Bahnhofstrasse 18 · CH-8153 Rümlang
Tel. 01 / 817 90 10 · Fax 01 / 817 90 11

AutoCAD Map®

Unsere Kombination von CAD und GIS

GIS at Autodesk!
bringing information down to earth™

CAD ist die Basis für Geodaten. AutoCAD Map ist das optimale Werkzeug für Anwender, die vollwertige CAD-Funktionalitäten innerhalb des GIS benötigen. Die Stärken von AutoCAD Map sind die Datenerfassung und Fortführung von Geodaten, die einfache Anbindung von Datenbanken, die Offenheit durch Unterstützung vieler Herstellerformate sowie die Bedienerfreundlichkeit.

Überzeugen Sie sich von der Leistungsfähigkeit der Software bei einem Fachhändler vor Ort.

Informationen zu AutoCAD Map und einem Fachhändler in Ihrer Nähe bekommen Sie über die Autodesk Infoline 0844 - 85 48 64.
Besuchen Sie uns auch im World Wide Web unter http://www.autodesk.de

Autodesk. DESIGN YOUR WORLD™

WIE? WAS? WO?

DAS BEZUGSQUELLEN-VERZEICHNIS GIBT IHNEN AUF ALLE DIESE FRAGEN ANTWORT.

Intergraph in der Praxis





Niklaus Meerstetter
dipl. Ing. HTL/SIA/USIC
pat. Ingenieur-Geometer
Flotron AG, 3860 Meiringen
Tel. 033/972 30 30
Fax 033/972 30 39

«Unser vielfältiges Know-how und die professionellen Lösungen von Intergraph erlauben uns, die unterschiedlichsten GIS-Projekte kompetent zu realisieren.»

«Unsere vielfältigen Kompetenzen decken die verschiedensten Gebiete ab, von der Photogrammetrie über Tiefbau bis hin zu Grundbuch- und Ingenieurvermessung. Dies erlaubt uns, sowohl in kleinen als auch in grossen GIS-Projekten und in interdisziplinären Gruppen fachkundig mitzuarbeiten. Dafür greifen wir auf unser spezialisiertes Know-how und auf unsere langjährige Erfahrung zurück. Und auf die professionelle Basis der GIS/-Lösungen von Intergraph. Für unsere anspruchsvollen Vermessungs- und Photogrammetrieaufgaben setzen wir auf Imagestation ZII und auf das umfassende GIS-Angebot MGE mit GRICAL, GRIVIS und GEONIS.»

GEOCOM
INFORMATIK AG

Bernstrasse 21
CH-3400 Burgdorf
Telefon 034/ 428 30 30
Telefax 034/ 428 30 32
www.geocom.ch/geocom

INTERGRAPH

Intergraph (Schweiz) AG
Thurgauerstrasse 40
CH-8050 Zürich
Telefon 01/ 308 48 48
Telefax 01/ 308 49 19
www.intergraph.com/ch