Zum Umschlagbild = Page de couverture

Autor(en): **[s.n.]**

Objekttyp: **Group**

Zeitschrift: **Geomatik Schweiz : Geoinformation und Landmanagement = Géomatique Suisse : géoinformation et gestion du territoire = Geomatica Svizzera : geoinformazione e gestione del territorio**

Band (Jahr): **106 (2008)**

Heft 3

PDF erstellt am: **26.05.2024**

Nutzungsbedingungen

Die ETH-Bibliothek ist Anbieterin der digitalisierten Zeitschriften. Sie besitzt keine Urheberrechte an den Inhalten der Zeitschriften. Die Rechte liegen in der Regel bei den Herausgebern.
Die auf der Plattform e-periodica veröffentlichten Dokumente stehen für nicht-kommerzielle Zwecke in Lehre und Forschung sowie für die private Nutzung frei zur Verfügung. Einzelne Dateien oder Ausdrucke aus diesem Angebot können zusammen mit diesen Nutzungsbedingungen und den korrekten Herkunftsbezeichnungen weitergegeben werden.
Das Veröffentlichen von Bildern in Print- und Online-Publikationen ist nur mit vorheriger Genehmigung der Rechteinhaber erlaubt. Die systematische Speicherung von Teilen des elektronischen Angebots auf anderen Servern bedarf ebenfalls des schriftlichen Einverständnisses der Rechteinhaber.

Haftungsausschluss

Alle Angaben erfolgen ohne Gewähr für Vollständigkeit oder Richtigkeit. Es wird keine Haftung übernommen für Schäden durch die Verwendung von Informationen aus diesem Online-Angebot oder durch das Fehlen von Informationen. Dies gilt auch für Inhalte Dritter, die über dieses Angebot zugänglich sind.

Ein Dienst der *ETH-Bibliothek*
ETH Zürich, Rämistrasse 101, 8092 Zürich, Schweiz, www.library.ethz.ch

http://www.e-periodica.ch

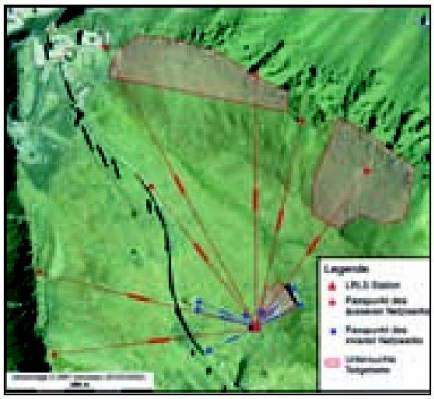

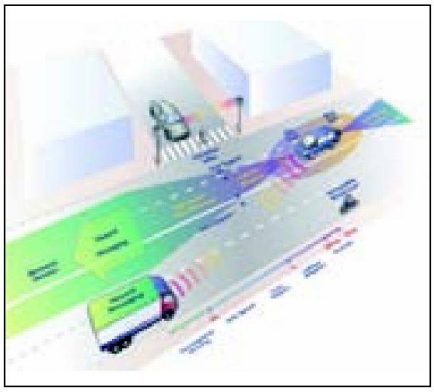

Editorial 103

Geodäsie/Vermessung / Géodésie/Mensuration

M. Rub, H.-M. Zogg:
Terrestrisches Long-Range Laserscanning – Überblick und Anwendungen 104

Raumplanung / Aménagement du territoire

M. Rapp:
Wie intelligent kann die Strasse genutzt werden? 111

Strukturverbesserung/Kulturtechnik / Améliorations structurelles/Génie rural

J. Fleury:
Courants vagabonds, une source de problèmes dans les étables 118

Kultur- und Technikgeschichte / Histoire de la culture et de la technique

J. Amsler:
125 Jahre Bundesamt für Landwirtschaft 120

Rubriken / Rubriques

Forum / Tribune 124
Aus- und Weiterbildung / Formation, formation continue 126
Mitteilungen / Communications 138
Persönliches / Personalia 139
Verbände / Associations 140
Firmenberichte / Nouvelles des firmes 141
Impressum 156

Zum Umschlagbild:

Das Ganze im Blick

Unterirdisch sollte nicht zwangsläufig bedeuten, dass etwas schwer zu finden ist. Mit Autodesk® Topobase™ verwalten und planen Sie Ihre Leitungsnetze und Liegenschaften. Daten aus unterschiedlichen Quellen werden in einer zentralen Datenbank zusammengefasst. Ihr Vorteil: Sie können Ihre vorhandenen Datenbestände effizienter nutzen. Gehen Sie der Sache auf den Grund: www.autodesk.ch

Autodesk
Samuel Glauser
Worbstrasse 223, CH-3073 Gümligen, www.autodesk.ch

Page de couverture:

Visualiser le tout

Souterrain ne signifie pas forcément que les éléments sont difficiles à retrouver. Avec Autodesk® Topobase™ vous planifiez et gérez votre cadastre souterrain et parcellaire. Les données de différentes sources sont gérées dans une base de données centrale et unique. Votre avantage: Vous utilisez vos données existantes de manières efficaces. Pour plus d'informations: www.autodesk.ch

Autodesk
Samuel Glauser
Worbstrasse 223, CH-3073 Gümligen, www.autodesk.ch

Geomatik Schweiz
Géomatique Suisse
Geomatica Svizzera

Geoinformation und Landmanagement
Géoinformation et gestion du territoire
Geoinformazione e gestione del territorio

3/2008

März 2008, 106. Jahrgang
Mars 2008, 106ième année
Marzo 2008, 106. anno

AUTODESK® TOPOBASE™

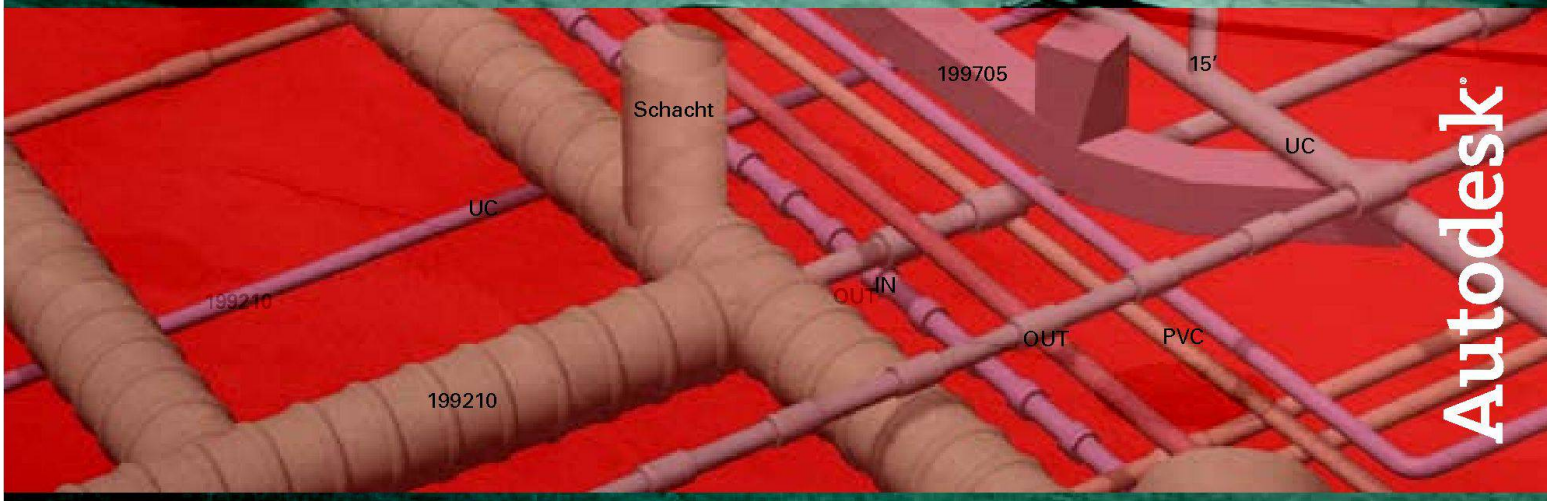

Autodesk

AN INFRASTRUCTURE DESIGN
AND MANAGEMENT SOLUTION

Autodesk und Topobase sind eingetragene Marken oder Kennzeichen von Autodesk, Inc. in den USA und/oder anderen Ländern. © 2007 Autodesk, Inc. Alle Rechte vorbehalten.

www.autodesk.ch