Objekttyp: **Miscellaneous**

Zeitschrift: **Mitteilungen der Geographisch-Ethnographischen Gesellschaft Zürich**

Band (Jahr): **30 (1929-1930)**

PDF erstellt am: **27.05.2024**

Nutzungsbedingungen

Die ETH-Bibliothek ist Anbieterin der digitalisierten Zeitschriften. Sie besitzt keine Urheberrechte an den Inhalten der Zeitschriften. Die Rechte liegen in der Regel bei den Herausgebern.
Die auf der Plattform e-periodica veröffentlichten Dokumente stehen für nicht-kommerzielle Zwecke in Lehre und Forschung sowie für die private Nutzung frei zur Verfügung. Einzelne Dateien oder Ausdrucke aus diesem Angebot können zusammen mit diesen Nutzungsbedingungen und den korrekten Herkunftsbezeichnungen weitergegeben werden.
Das Veröffentlichen von Bildern in Print- und Online-Publikationen ist nur mit vorheriger Genehmigung der Rechteinhaber erlaubt. Die systematische Speicherung von Teilen des elektronischen Angebots auf anderen Servern bedarf ebenfalls des schriftlichen Einverständnisses der Rechteinhaber.

Haftungsausschluss

Alle Angaben erfolgen ohne Gewähr für Vollständigkeit oder Richtigkeit. Es wird keine Haftung übernommen für Schäden durch die Verwendung von Informationen aus diesem Online-Angebot oder durch das Fehlen von Informationen. Dies gilt auch für Inhalte Dritter, die über dieses Angebot zugänglich sind.

Ein Dienst der *ETH-Bibliothek*
ETH Zürich, Rämistrasse 101, 8092 Zürich, Schweiz, www.library.ethz.ch

http://www.e-periodica.ch

In den Jahresberichten und Mitteilungen

der Geographisch-Ethnographischen Gesellschaft Zürich

sind bisher erschienen:

1. **1899/1900** (Jahresbericht) Fr. **2.—**

Alfred Ilg: Ueber die Verkehrsentwicklung in Aethiopien.

2. **1900/1901** (Festschrift und Jahresbericht) Fr. **4.—**

Prof. Dr. **O. Stoll:** Die ethnische Stellung der Tz'utujil-Indianer von Guatemala.
Prof. **Theod. Felber:** Die Allmenden des alten Landes Schwyz mit einer Karte.
Oberst Dr. **U. Meister:** Russland in Asien, histor.-wissenschaftl. Skizze mit einer Karte.
Prof. Dr. **C. Keller:** Die landwirtschaftlichen Zustände im afrikanischen Osthorn mit 2 Abbildungen im Text.
Prof. Dr. **Otto Stoll:** Ueber xerothermische Relikten in der Schweizer Fauna der Wirbellosen.

3. **1901/1902** Fr. **4.—**

Prof. Dr. **J. Früh:** Die Abbildung der vorherrschenden Winde durch die Pflanzenwelt mit einer Tafel und 2 Textbildern.
Franz Barzal: Zur Kenntnis der Dayak-Stämme am oberen Barito.

4. **1902/1904** Fr. **2.—**

Prof. Dr. **C. Keller:** Ueber Maler und Malerei in Abessinien mit einer Tafel und 6 Abbildungen im Text.
U. Kollbrunner: Die Eisenbahn von Djibouti nach Harar mit einer Karte.

5. **1904/1905** Fr. **3.20**

Dr. **J. Heierli:** Ueber das römische Grenzwehrsystem am Schweizer-Rhein mit einer Karte und 6 Abbildungen im Text.
Prof. Dr. **M. Rosenmund:** Ueber die Anlage des Simplon-Tunnels und dessen Absteckung mit 3 Tafeln und 15 Abbildungen im Text.

6. **1905/1906** Fr. **4.80**

Prof. Dr. **Th. Felber:** Soziale Gegensätze im schweizerischen Alpengebiet.
Dr. **H. J. Wehrli:** Zur Wirtschaftsgeographie von Ober-Burma und den nördlichen Shan-Staaten mit 4 Karten und 13 Tafeln.

7. **1906/1907** Fr. **3.60**

Dir. **Maurer:** Die Aufstiege des Zeppelin'schen Luftschiffes am 9. und 10. Oktober 1901 und deren Bedeutung für die motorische Luftschiffahrt mit 8 Abbildungen im Text.
Th. Weber: Ueber Holzexploitation im Indischen Archipel.
J. R. Luchsinger: Von Schoa zum Stefaniesee und zu den Borangalla mit 10 Abbildungen im Text.
Prof. Dr. **J. Früh:** Wasserhosen auf Schweizer-Seen mit 3 Abbildungen im Text.

8. **1907/1908** Fr. **4.—**

Prof. Dr. **Otto Stoll:** Der Bischof Bartolomé de las Casas.
Dr. **H. Hirschi:** Reisen in Nordwest-Neu-Guinea. Mit einer Karte und 27 Abbildungen im Text.
Walter Wild: Die Tiefenregion von Bolivia.

9. **1908/1909** Fr. **6.50**

Prof. Dr. **Otto Stoll:** Zur Kenntnis des Zauberglaubens, der Volksmagie und Volksmedizin in der Schweiz mit 6 Autotypie-Tafeln.
Dr. **Paul Sarasin:** Einige Bemerkungen zur Eolithologie.
Dr. **H. J. Wehrli:** Ueber Dürren in Britisch-Indien mit 3 Abbildungen im Text.

10. **1909/1910** Fr. **4.—**

Dr. **Otto Wettstein:** Anthropogeographie des Safientales mit 24 Abbildungen im Text und einer Tabelle.
Alfred Ilg: Zur Geschichte der äthiopischen Eisenbahnen.

11. **1910/1911** Fr. **10.—**

Prof. **Fridolin Becker:** Das Linthwerk und seine Schöpfer. Eine geographisch-kulturhistorische Betrachtung zur Erinnerung an die Eröffnung des Linthkanals vor hundert Jahren mit 1 Uebersichtskarte und 2 Abbildungen im Text.
Hans Bernhard: Wirtschafts- und Siedelungsgeographie des Tösstales, mit Tabellen, Karten und 30 Abbildungen im Text.

12. **1911/1912** Fr. **6.50**

Alfred Ilg: Ueber das Gerichtswesen in Aethiopien.
Prof. Dr. **Otto Stoll:** Zur Psychologie der indianischen Hochlandsprachen von Guatemala.
Adolf N. Schuster: Heimatklänge vom Silberstrom, mit einer Karte, einem Plane und 30 Abbildungen im Text.

13. **1912/1913** Fr. **6.50**

Historischer Rückblick auf die Entwicklung der Geographisch-Ethnographischen Gesellschaft.
† Dr. **Jakob Heierli:** 1853—1912 mit Bild.
Werner Manz: Beiträge zur Ethnographie des Sarganserlandes, mit einer Uebersichtskarte und 37 Abbildungen im Text.

14. und 15. **1913/1914** und **1914/1915** Fr. **10.—**

Dr. **Hans Bernhard:** Veränderungen in der Bodenkultur des Kantons Zürich mit 12 Karten und einer geographischen Darstellung.
Dr. **Adolf Ott:** Die Siedelungsverhältnisse beider Appenzell mit 4 Tabellen, 5 Karten, einem Plane und 20 Abbildungen im Text.

16. **1915/1916** Fr. **4.—**

Prof. Dr. **Otto Schlaginhaufen:** Le Maire's Claes Pietersz.-Bucht an der Ostküste Neu-Irlands mit 3 Karten.
Dr. **A. Knabenhans:** Der Krieg bei den Naturvölkern.

17. **1916/1917** Fr. **10.—**

Dr. **A. Schoch:** Beiträge zur Siedelungs- und Wirtschaftsgeographie des Zürichseegebietes mit 43 Abbildungen, 7 Tabellen und einer Karte.

18. **1917/1918** (Mitteilungen) Fr. **10.—**

Prof. Dr. **Otto Stoll:** Die Entwicklung der Völkerkunde von ihren Anfängen bis in die Neuzeit mit einer Abbildung.
Dr. **H. Brockmann-Jerosch:** Das Lauben und sein Einfluss auf die Vegetation der Schweiz mit 4 Abbildungen.
Dr. **Gustav Adolf Wehrli:** Krankheits-Darstellungen in den Winter-Zeichnungen der Dakota-Indianer mit einigen Parallelen aus europäischen Kinder-Zeichnungen mit 5 Tafeln.
Prof. Dr. **Otto Schlaginhaufen:** Schädel eines an Gundu erkrankten Melanesiers mit 7 Tafelfiguren und einer Textfigur.

19. **1918/1919** Fr. **6.50**

Prof. Dr. **Otto Schlaginhaufen:** Mitteilungen über eine Bereisung der Insel Lir in Melanesien mit 3 Karten.
Prof. Dr. **Karl Sapper:** Ueber Stenothermie der Tropenbewohner.
Dr. med. **G. A. Wehrli:** Die inneren Körperorgane in den Kinderzeichnungen mit einigen ethnographischen Parallelen mit 47 Abbildungen.
Dr. **Alfred Knabenhans:** Die Erziehung bei den Naturvölkern.

20. **1919/1920** Fr. **6.50**

Prof. Dr. **R. Martin:** Ueber Skelettkult und verwandte Vorstellungen mit 4 Tafeln.
Prof. Dr. **O. Flückiger:** Die Wanderungen der Berner Bauern.
Prof. Dr. **Aug. Aeppli:** Geographische Bibliographie der Schweiz für das Jahr 1919.

21. **1920/21.** Fr. **6.—**

Prof. **Ulrich Ritter:** Das Eisenbergwerk am Gonzen bei Sargans mit einer Karte, einem Profil und 6 Abbildungen.
Prof. Dr. **Sapper,** Würzburg: Die geographischen Gesichtspunkte für die Beurteilung der Frage der Claes Pietersz.-Bucht in Neu-Mecklenburg (Neu-Irland).
Dr. **Georg Friederici,** Ahrensburg: Sprachliche Bemerkungen zur Frage der Claes Pietersz.-Bucht.
Prof. Dr. **Otto Schlaginhaufen:** Weitere Bemerkungen zur Claes Pietersz.-Bucht an der Ostküste Neu-Irlands mit einer Kartenskizze und einer Abbildung.
Prof. Dr. **Aug. Aeppli:** Geographische Bibliographie der Schweiz für die Jahre 1919 (Schluss), 1920 und 1921 (z. T.).

22. **1921/22** Fr. **8.—**

Jakob Früh: Zu seinem siebzigsten Geburtstag am 22. Juli 1922.
Dr. **Richard Kirchgraber:** Das Gebiet des ehemaligen Hochgerichtes Vier Dörfer mit 10 Abbildungen und einer Karte.
Prof. Dr. **Aug. Aeppli:** Geographische Bibliographie der Schweiz für die Jahre 1921 und 1922.

23. und 24. **1922/1923** und **1923/1924** Fr. **10.—**

Dr. **Emil Abegg:** Die Sprachen der Naturvölker als Ausdrucksformen des primitiven Bewusstseins.
Dr. **P. Wirz:** Eine Leichenverbrennung auf der Insel Bali.
Eduard Imhof: Siedelungsgrundriss-Formen und ihre Generalisierung im Kartenbild (mit 12 Tafeln nach Kartenausschnitten und Zeichnungen des Verfassers im Anhang).
Dr. **H. Eugster:** Ueber ethnographische Beobachtungen in Columbien, Südamerika.

25. **1924/1925.** Fr. **6.50**

Prof. Dr. **F. Machatscheck:** Morphologische Probleme in den Alpen.
Dr. **D. Viollier:** Géographie historique et administrative de la Suisse à l'époque romaine.
Prof. Dr. **A. Aeppli:** Geographische Bibliographie der Schweiz für die Jahre 1923 und 1924.

26. **1925/1926.** Fr. **6.—**

Prof. Dr. **F. Machatscheck:** Morphologische Analyse.
Dr. **N. Forrer** und Prof. Dr. **W. Wirth:** Die Insel Houat. Eine anthropogeographische Studie.
Prof. Dr. **E. Wetter:** Die wirtschaftlichen Verhältnisse Böhmens.

27. und 28. **1926/27** und **1927/28.** Fr. **10.—**

Prof. Dr. **F. Machatschek:** Talstudien in der Innerschweiz und in Graubünden.
Prof. Dr. **Otto Flückiger:** Pässe und Grenzen.
Dr. **Paul Wirz:** Der Reisbau und die Reisbaukulte der Oloh-Ngadju und der benachbarten Stämme von Südost-Borneo.
Prof. Dr. **August Aeppli:** Geographische Bibliographie der Schweiz für die Jahre 1924 (Nachträge), 1925, 1926 und 1927 (zum Teil).

29. **1928/29.** Fr. 8.—

Dr. **N. Forrer** und Prof. Dr. **W. Wirth:** Ein Vierländer Bauernhof.
Walter Lehmann: Zur Landschaftskunde des Tavetsch.
Prof. Dr. **Aug. Aeppli:** Geographische Bibliographie der Schweiz für die Jahre 1927 (Nachträge) und 1928.

30. **1929/30.** Fr. **12.—**

Prof. Dr. **O. Schlaginhaufen:** Professor Dr. Konrad Keller † (mit Bild).
Prof. Dr. **Hans Bernhard:** Ergebnisse des Katasters für Innenkolonisation im Aargauer Jura.
Pierre Brunner: Die Tresa als Abfluss des Lago di Lugano.
Prof. Dr. **Augustin Krämer:** Zusammenfassung der Lokalisation der Claes-Pietersz-Bucht, Neu-Mecklenburg (New-Ireland).
Prof. Dr. **O. Schlaginhaufen:** Zur Lage der Claes-Pietersz-Bucht in Neu-Irland.
Prof. Dr. **Aug. Aeppli:** Geographische Bibliographie für die Jahre 1928 (Nachträge) und 1929.

Als **Ergänzungshefte** zu den Mitteilungen der Geographisch-Ethnographischen Gesellschaft Zürich sind bisher erschienen:

Ergänzungsheft Nr. 1 Fr. **2.50**

Prof. Dr. **Otto Stoll:** Das Vokabular der Sprache von Aguacatan Nr. II (Guatemala).

Die Mitteilungen (früher Jahresberichte) und die Ergänzungshefte sind zu beziehen beim Kommissionsverlag **Beer & Cie.,** Peterhofstatt 10, **Zürich.**

Leere Seite
Blank page
Page vide

AARGAUER-JURA.

1000 500 0 1 2 3 4 5 Km

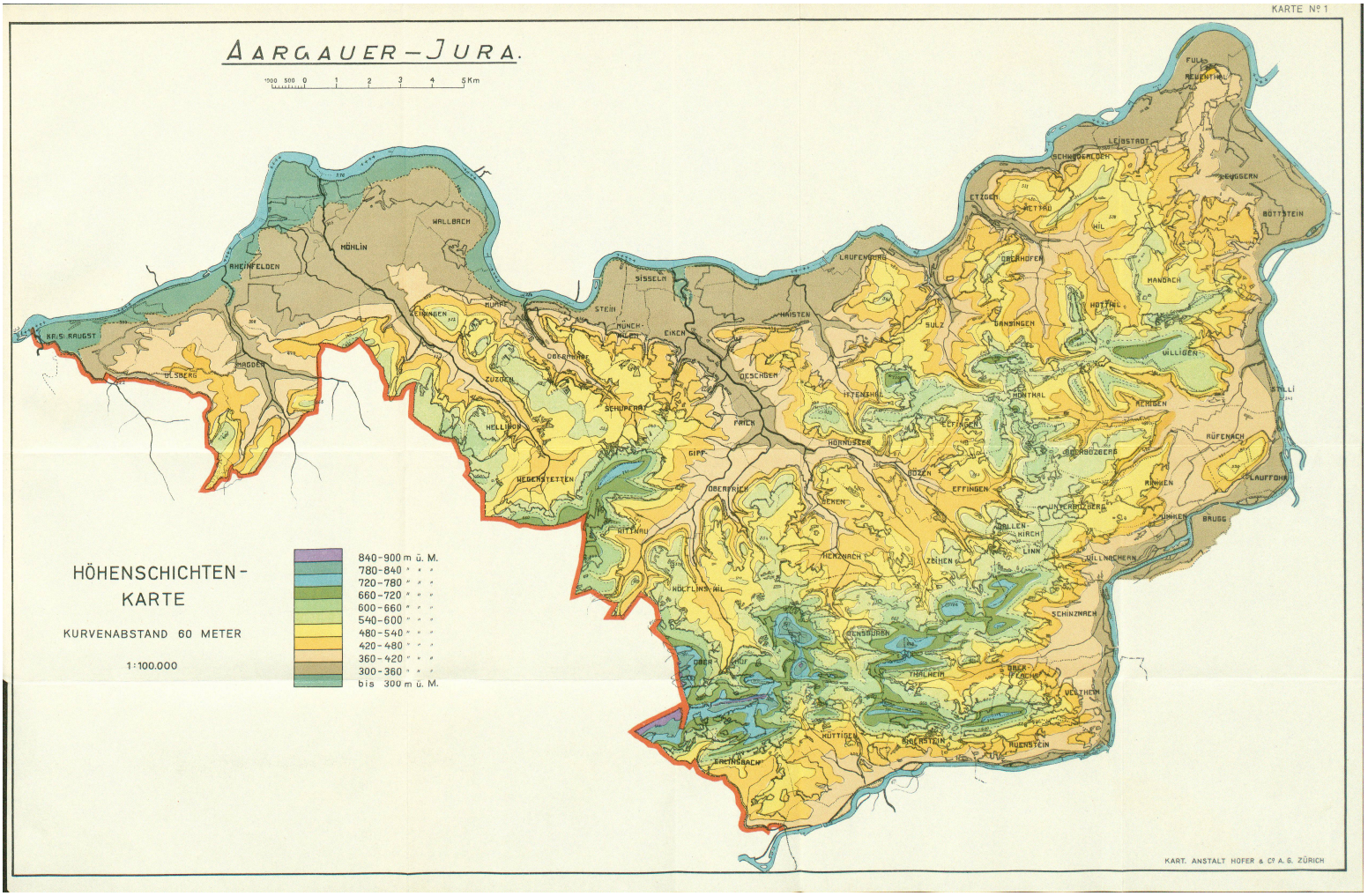

KART. ANSTALT HOFER & Cº A. G. ZÜRICH

Leere Seite
Blank page
Page vide

AARGAUER-JURA

1000 500 0 1 2 3 4 5 Km

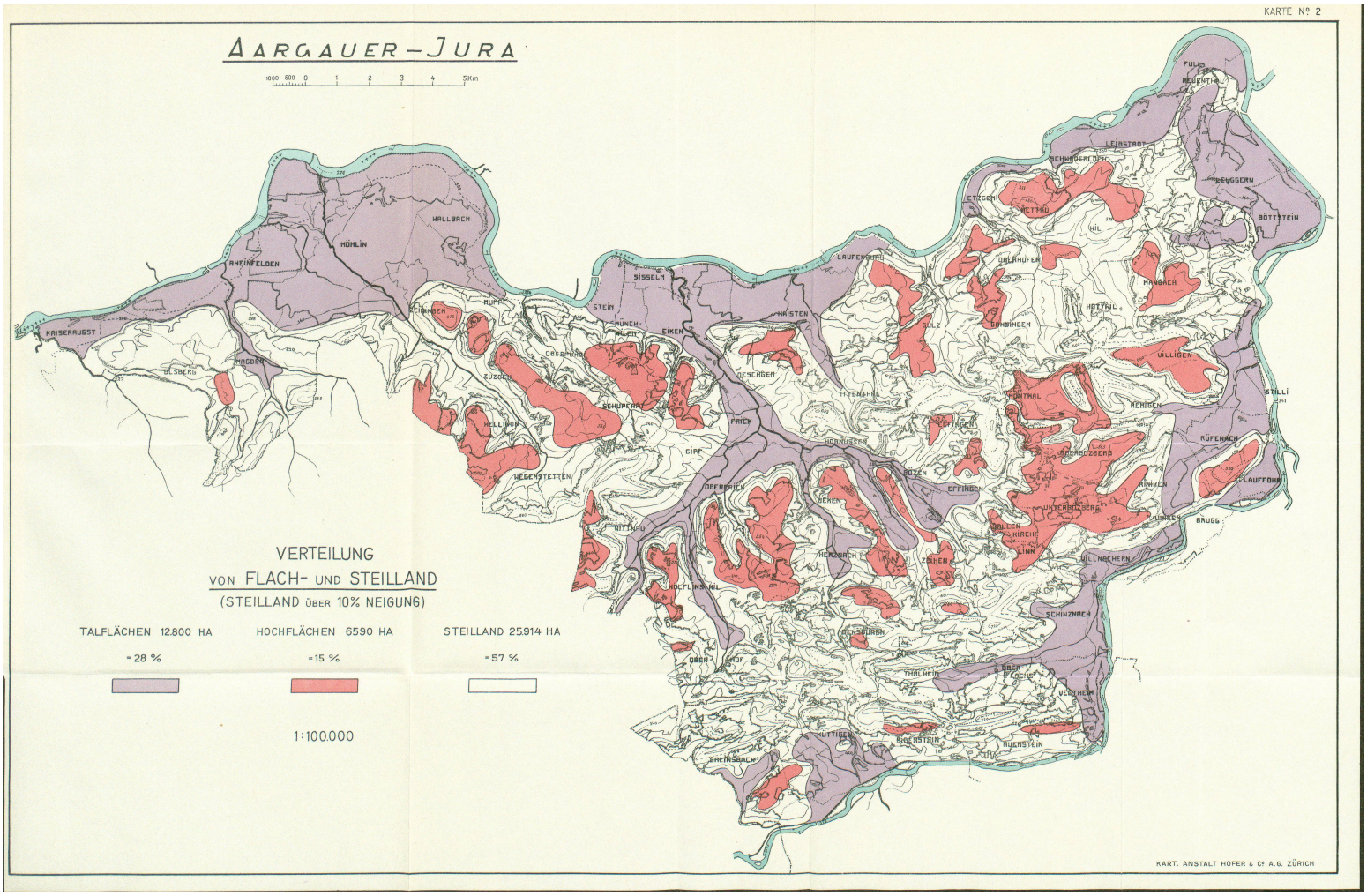

VERTEILUNG
VON FLACH- UND STEILLAND
(STEILLAND ÜBER 10% NEIGUNG)

TALFLÄCHEN 12.800 HA	HOCHFLÄCHEN 6590 HA	STEILLAND 25.914 HA
= 28 %	= 15 %	= 57 %

1:100.000

KART. ANSTALT HOFER & Cie A.G. ZÜRICH

Leere Seite
Blank page
Page vide

AARGAUER – JURA.

DIE HEUTIGE BÄUERLICHE BESIEDLUNG

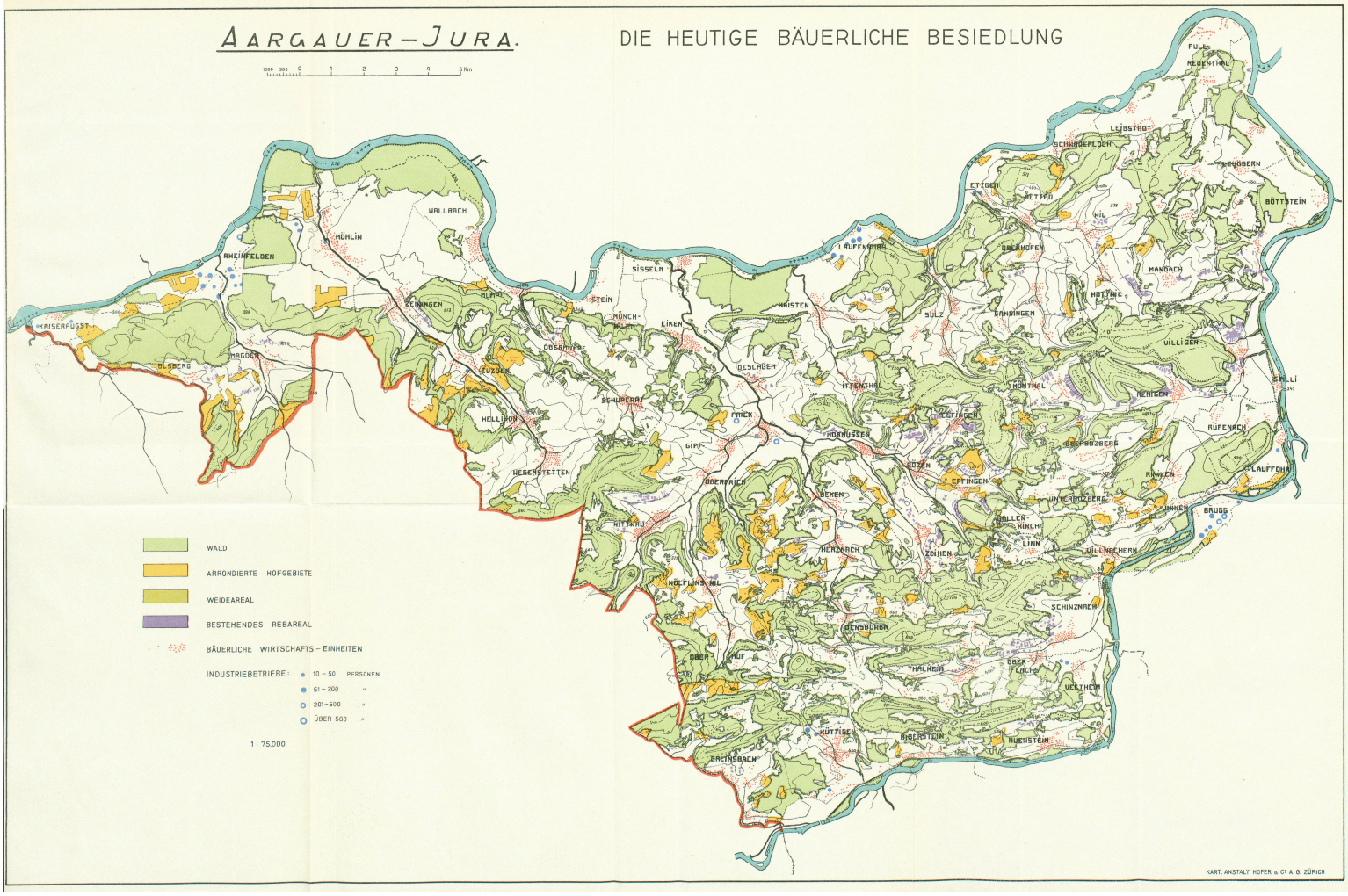

WALD

ARRONDIERTE HOFGEBIETE

WEIDEAREAL

BESTEHENDES REBAREAL

BÄUERLICHE WIRTSCHAFTS – EINHEITEN

INDUSTRIEBETRIEBE: 10 – 50 PERSONEN
51 – 200 "
201 – 500 "
ÜBER 500 "

1 : 75.000

KART. ANSTALT HOFER & Cº A. G. ZÜRICH

Leere Seite
Blank page
Page vide

AARGAUER – JURA.

KARTOGRAPHISCHE DARSTELLUNG DER ERGEBNISSE DES KATASTERS FÜR INNENKOLONISATION

1500 500 0 1 2 3 4 5 Km

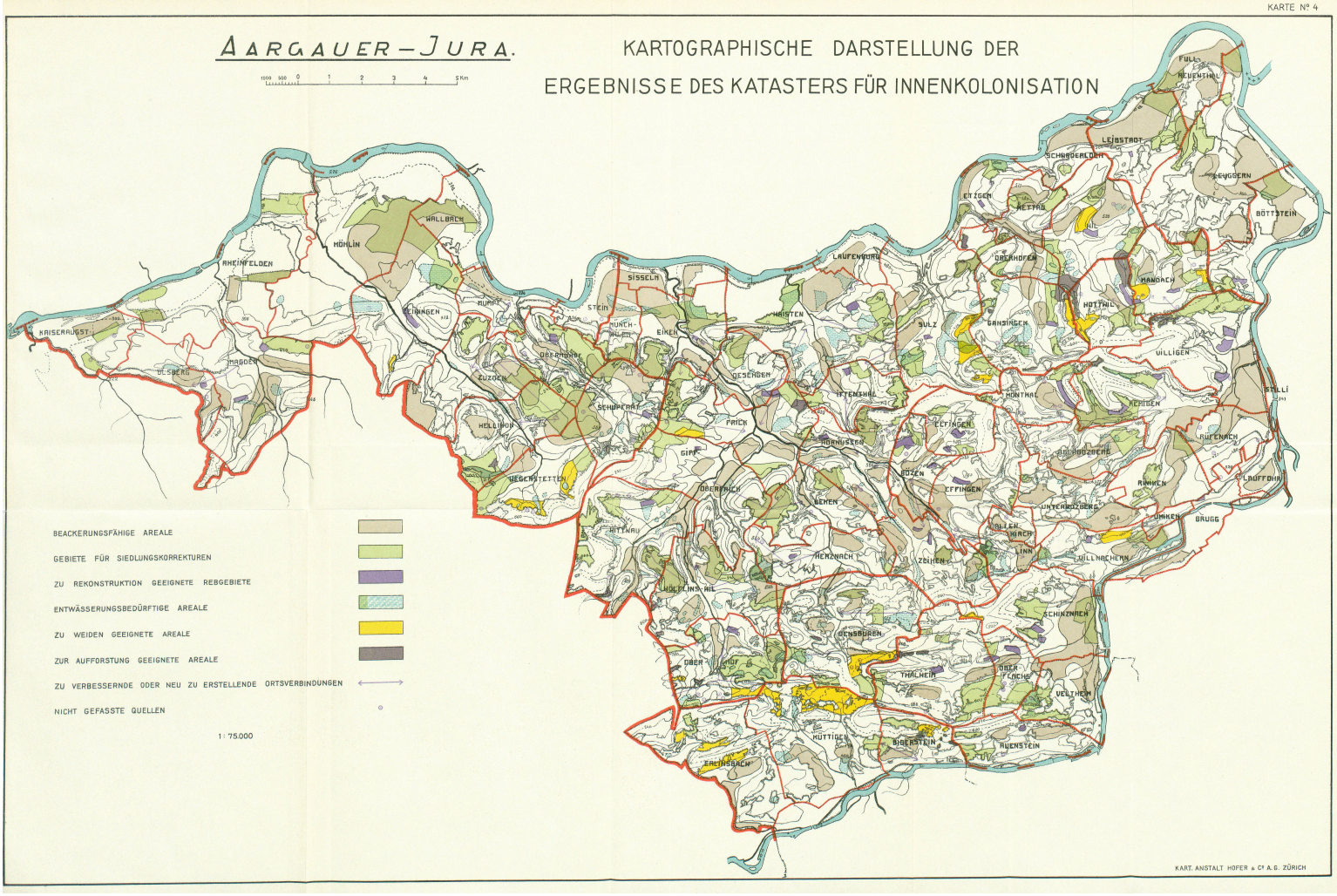

BEACKERUNGSFÄHIGE AREALE

GEBIETE FÜR SIEDLUNGSKORREKTUREN

ZU REKONSTRUKTION GEEIGNETE REBGEBIETE

ENTWÄSSERUNGSBEDÜRFTIGE AREALE

ZU WEIDEN GEEIGNETE AREALE

ZUR AUFFORSTUNG GEEIGNETE AREALE

ZU VERBESSERNDE ODER NEU ZU ERSTELLENDE ORTSVERBINDUNGEN

NICHT GEFASSTE QUELLEN

1 : 75.000

KART. ANSTALT HÖFER & Cie A.G. ZÜRICH

Leere Seite
Blank page
Page vide