Aménagement des régions de montagne (pages d'illustrations)

Autor(en): **[s.n.]**

Objekttyp: **Article**

Zeitschrift: **Habitation : revue trimestrielle de la section romande de l'Association Suisse pour l'Habitat**

Band (Jahr): **42 (1969)**

Heft 4: **Problèmes d'aménagement en montagne : problèmes de l'Entremont, Valais**

PDF erstellt am: **24.05.2024**

Persistenter Link: https://doi.org/10.5169/seals-126648

Nutzungsbedingungen

Die ETH-Bibliothek ist Anbieterin der digitalisierten Zeitschriften. Sie besitzt keine Urheberrechte an den Inhalten der Zeitschriften. Die Rechte liegen in der Regel bei den Herausgebern.
Die auf der Plattform e-periodica veröffentlichten Dokumente stehen für nicht-kommerzielle Zwecke in Lehre und Forschung sowie für die private Nutzung frei zur Verfügung. Einzelne Dateien oder Ausdrucke aus diesem Angebot können zusammen mit diesen Nutzungsbedingungen und den korrekten Herkunftsbezeichnungen weitergegeben werden.
Das Veröffentlichen von Bildern in Print- und Online-Publikationen ist nur mit vorheriger Genehmigung der Rechteinhaber erlaubt. Die systematische Speicherung von Teilen des elektronischen Angebots auf anderen Servern bedarf ebenfalls des schriftlichen Einverständnisses der Rechteinhaber.

Haftungsausschluss

Alle Angaben erfolgen ohne Gewähr für Vollständigkeit oder Richtigkeit. Es wird keine Haftung übernommen für Schäden durch die Verwendung von Informationen aus diesem Online-Angebot oder durch das Fehlen von Informationen. Dies gilt auch für Inhalte Dritter, die über dieses Angebot zugänglich sind.

Ein Dienst der *ETH-Bibliothek*
ETH Zürich, Rämistrasse 101, 8092 Zürich, Schweiz, www.library.ethz.ch

http://www.e-periodica.ch


Saillon
Saxon
Fully
Le Rhône
Les Prises
Martigny
Verbier
Bruson
Bourg-Saint-Pierre
La Fouly
Aménagement des régions de montagne
Surfaces teintées:
valeur relative des terres cultivables.
Martigny:
La plaine du Rhône
Le val de Bagnes
Le val d'Entremont
Le val Ferret

Verbier en 1950. Photo Klopfenstein, Adelboden.

Aménagement des régions de montagne

Problèmes de l'Entremont Valais

BRUSON.

1, 2 La pierre se mêle au bois.

3 Le bas du village.

4 Le village vu d'avion.

5 Habitation moderne (présentée à l'Exposition nationale 1964).

6 Raccards.

1



2



Verbier en 1965. Photo Swissair.

3

4

5



6





2

1 3

BOURG-SAINT-PIERRE.

1 Traversée du village par la route du Grand-Saint-Bernard.

2 Exploitation commerciale du transit.

4 La vallée vue d'avion.

LA FOULY.

3 Lotissements.

4