Zeitschrift: Jahrbuch der Schweizerischen Gesellschaft für Urgeschichte = Annuaire de la Société suisse de préhistoire = Annuario della Società svizzera di preistoria

Herausgeber: Schweizerische Gesellschaft für Urgeschichte

Band: 48 (1960-1961)

Rubrik: Bronzezeit = Age du Bronze = Età del Bronzo

Nutzungsbedingungen

Die ETH-Bibliothek ist die Anbieterin der digitalisierten Zeitschriften auf E-Periodica. Sie besitzt keine Urheberrechte an den Zeitschriften und ist nicht verantwortlich für deren Inhalte. Die Rechte liegen in der Regel bei den Herausgebern beziehungsweise den externen Rechteinhabern. Das Veröffentlichen von Bildern in Print- und Online-Publikationen sowie auf Social Media-Kanälen oder Webseiten ist nur mit vorheriger Genehmigung der Rechteinhaber erlaubt. Mehr erfahren

Conditions d'utilisation

L'ETH Library est le fournisseur des revues numérisées. Elle ne détient aucun droit d'auteur sur les revues et n'est pas responsable de leur contenu. En règle générale, les droits sont détenus par les éditeurs ou les détenteurs de droits externes. La reproduction d'images dans des publications imprimées ou en ligne ainsi que sur des canaux de médias sociaux ou des sites web n'est autorisée qu'avec l'accord préalable des détenteurs des droits. En savoir plus

Terms of use

The ETH Library is the provider of the digitised journals. It does not own any copyrights to the journals and is not responsible for their content. The rights usually lie with the publishers or the external rights holders. Publishing images in print and online publications, as well as on social media channels or websites, is only permitted with the prior consent of the rights holders. Find out more

Download PDF: 16.07.2025

ETH-Bibliothek Zürich, E-Periodica, https://www.e-periodica.ch

60–100 cm tief. An der Fundstelle konnte in 60 cm Tiefe eine ausgedehnte schwarze Schicht mit verkohltem Holz beobachtet werden. – Fund: Museum Zermatt; Vallesia 15, 1960, 288. *Marc-R. Sauter*

Zürich ZH

Altstetten: Loogarten, LK 1091, 677950/248900. Im Herbst 1959 fand Arnold Affolter, Landwirt, auf seinem Acker südöstlich des Salzweges auf der Flur Breite ein spitznackiges Steinbeil, Länge 11,8 cm, *Abb. 1, 4.* – Fund: SLM Zürich. *Walter Drack*

Bronzezeit – Age du Bronze – Età del Bronze

Cazis, Bez. Heinzenberg, GR

Cresta. Die Untersuchungen des Schweiz. Landesmuseums in der bronzezeitlichen Höhensiedlung Cresta bei Cazis wurden im August und September 1959 von Prof. Dr. E. Vogt fortgesetzt. – Funde: Zur Zeit SLM Zürich; Jahresbericht der Hist.-Antiqu. Gesellschaft Graubünden 89, 1959 (1960), XVI.

Coinsins, distr. Nyon, VD

Tout près de la route de Trélex, CN 1261, 507475/142150, à côté de l'auberge de l'Union, dans une gravière que possède Ch. Magnin, deux foyers préhistoriques ont été découverts. M.-R. Sauter et M. Hennard ont fouillé ces foyers en 1958; ils ont révélé de la céramique du temps des champs d'urnes (fin de l'âge du bronze). – Trouvailles: MCAH Lausanne; RHV 67, 1959, 203. *Edgar Pelichet*

Erlenbach, Bez. Meilen, ZH

Winkel, LK 1111, 687230/239060. Im August 1957 fand ein Schüler beim Tauchen vor dem Strandbad Erlenbach ein Randleistenbeil mit halbkreisförmiger Schneide aus der späteren Frühbronzezeit, Länge 15,8 cm, *Abb. 8.* – Fund: Schulsammlung Erlenbach; Mitteilung E. Hausmann, Lehrer, und R. Bosch.

Fetan, Bez. Inn, GR

Val Tasna, LK 249, Punkt 1571. Vor einigen Jahren wurde anläßlich eines Ausfluges des Töchterinstituts Fetan bei einer alten Brückenstelle wenig unterhalb der heutigen Straßenbrücke bei Punkt 1571 eine Doppelflügelnadel aus Bronze *(Abb. 9)* gefunden. Die 12 cm lange Nadel ist ein unbearbeitetes Gußprodukt. – Fund: Museum d'Engiadina Bassa, Scuol; mitgeteilt und vorgelegt von Hans Conrad, Lavin.

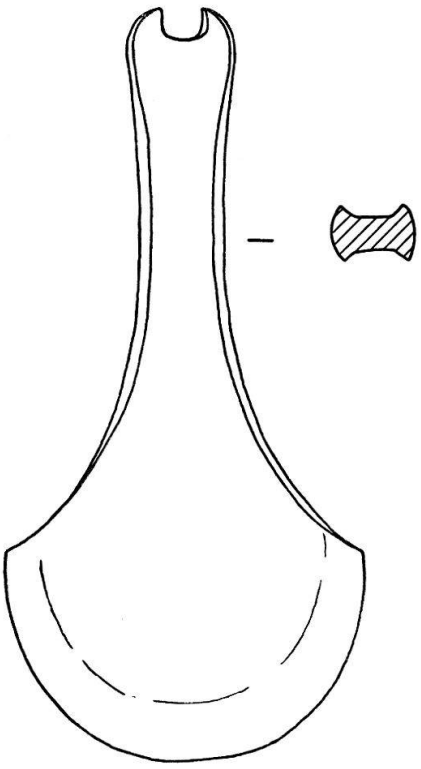

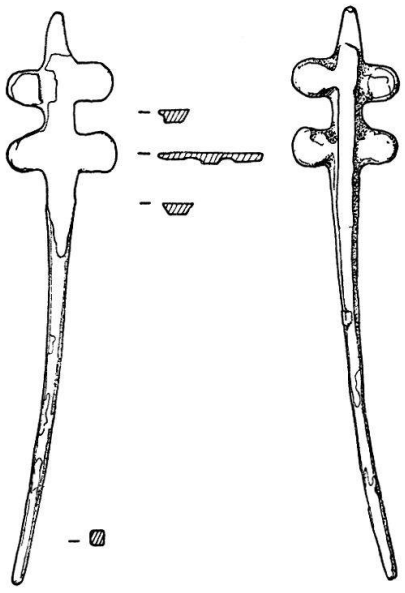

Abb. 8. Erlenbach ZH, Winkel 1957. Randleistenbeil aus der Frühbronzezeit. – Maßstab 1:2.
Abb. 9. Fetan GR, Val Tasna. Doppelflügelnadel aus Bronze. – Maßstab 1:2.

Laupen, Bez. Laupen, BE

Kieswerk. Bei Kiesgewinnung aus dem Sensebett kamen vor wenigen Jahren u. a. 2 fragmentierte Klingen von bronzezeitlichen Schwertern zum Vorschein. Länge 28,5 cm und 40,5 cm, *Abb. 10*. – Funde: Privatbesitz; Mitteilung O. Zaugg, Basel.

Lausanne, distr. Lausanne, VD

La Maladière: trouvaille de l'âge du bronze voir p. 164.

Lüscherz, Bez. Erlach, BE

Hafenbereich, «Äußere Station», LK 1145, 578050/210750. Anläßlich des Hafenbaus wurden im Frühjahr 1957 Beobachtungen angestellt, wobei in den Baggerlöchern (zur Materialentnahme) im Seegrund vor dem Hafen Reste einer spätbronzezeitlichen Station nachgewiesen werden konnten. Die Kulturschicht dieser Station – mit ausgezeichnet erhaltenen, mächtigen Bauteilen aus Holz – ist durch eine Tauchaktion in einer mittleren Tiefe von 3 m unter dem Wasserspiegel, seewärts absinkend bis auf 5 m, festgestellt worden. Die Schicht ist von 25–30 cm Seekreide überdeckt und weist stellenweise eine doppelte Schichtung mit Seekreidezwischenlage auf. – JbBHM 37/38, 1957/58, 171f. und 173. *BHM Bern*

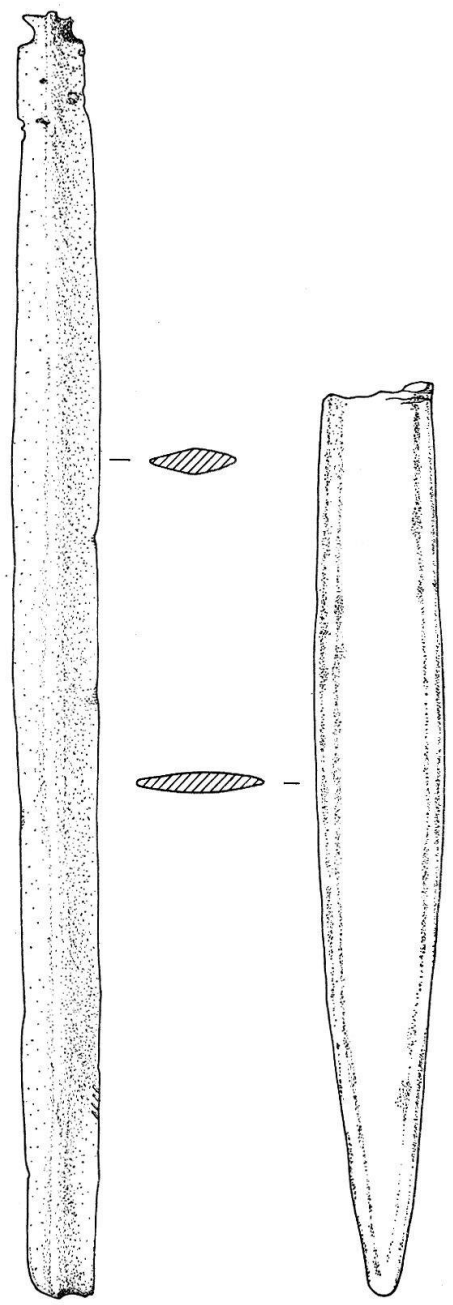

Abb. 10. Laupen BE, Kieswerk. Klingenfragmente von Bronzeschwertern. – Maßstab 1:3.

Meikirch, Bez. Aarberg, BE

Wald westlich von Meikirch, LK 1146, 593600/206600: im Sommer 1958 wurde oberflächlich auf dem Waldboden eine 50,5 cm lange Bronzenadel der mittleren Bronzezeit mit flachem Scheibenkopf und doppelt geschwollenem, verziertem Hals gefunden *(Tafel 24)*. – Fund: BHM Bern 42 167; JbBHM 37/38, 1957/58, 173f. *BHM Bern*

Monthey, distr. Monthey, VS

Pierre-à-Dzo: En 1957 le Musée du Vieux-Monthey est entré en possession d'une hache en bronze à bords naissants, trouvée en 1905 dans la carrière Guidetti, près de la

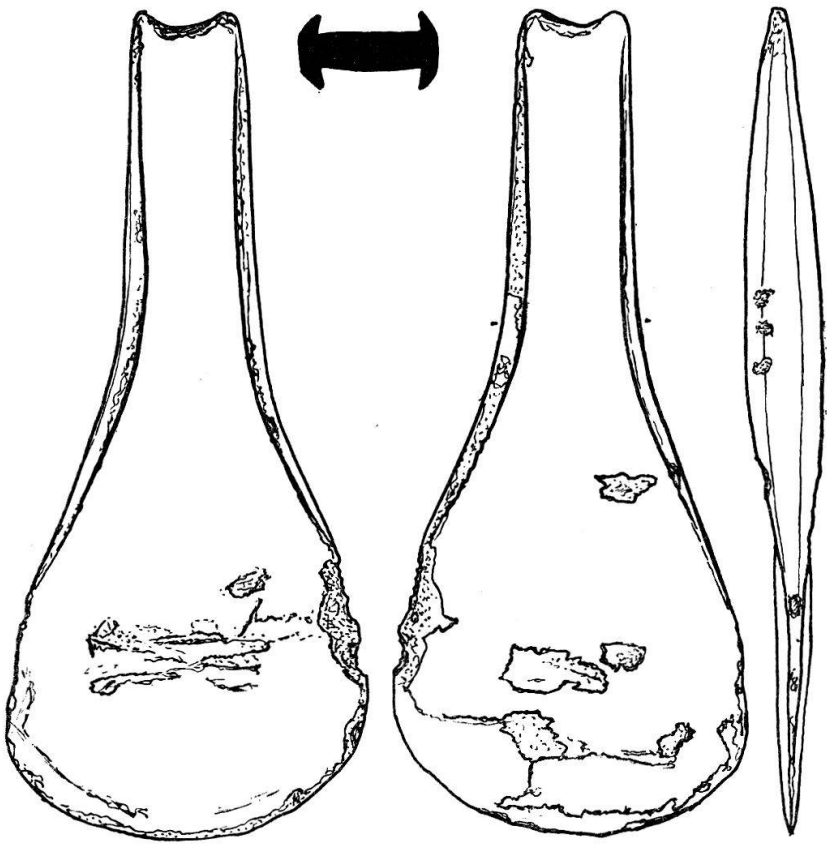

Fig. 11. Monthey VS, Pierre-à-Dzo 1957. Hache en bronze. – Echelle 1:2.

Pierre-à-Dzo, au-dessus de Malévoz, par un ouvrier qui travaillait au terrassement de la future voie ferrée Monthey-Champéry. Longueur 172 mm, largeur 75 mm, poids 405 g, *fig. 11*. Bronze ancien. – Trouvaille: Musée du Vieux-Monthey; Vallesia 15, 1960, 260.
Marc-R. Sauter

Ollon, distr. Aigle, VD

St-Triphon: Le Lessus, voir p. 205.

Saanen, Bez. Saanen, BE

Chalet «Le Jason», TA 462, 586425/148825, Sommer 1957. In einer Tiefe von 5–10 cm kam vor dem Chalet eine Bronzenadel der mittleren Bronzezeit mit geschwollenem durchlochtem Hals und keulenförmigem Kopf zum Vorschein. Länge 17,5 cm, *Abb. 12*. – Fund: BHM 42 168; JbBHM 37/38, 1957/58, 174f. *BHM Bern*

Saillon, distr. Martigny, VS

Aux mayens de Tchou (Tsou, Tzou), lieu dit «à la Combaz», CN 545 (272), approx. 578800/115800, altitude environ 1400 m, a été trouvée, en 1938, dans des conditions inconnues, une petite hache spatuliforme en bronze, longueur 95 mm, largeur 42 mm,

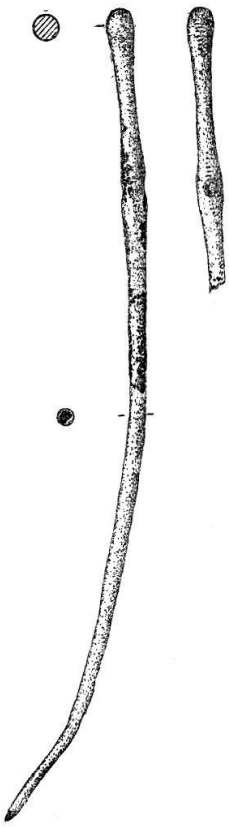

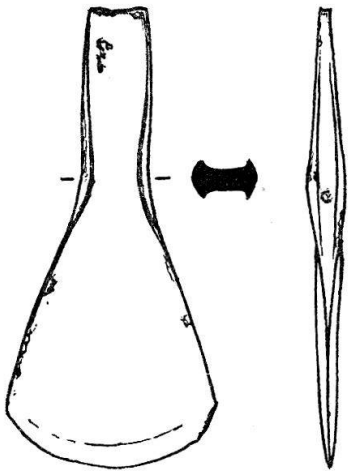

Abb. 12. Saanen BE, Chalet «Le Jason» 1957. Bronzenadel mit keulenförmigem Kopf und durchlochtem Hals. – Maßstab 1:2.

Fig. 13. Saillon VS, Mayens de Tchou 1938. Petite hache en bronze. – Echelle 1:2.

ép. 5 mm, poids 73 g, *fig. 13*, Bronze ancien. – Trouvaille: Inst. d'Anthrop. Genève; Vallesia 15, 1960, 264. *Marc-R. Sauter*

Seuzach, Bez. Winterthur, ZH

Der Fundort des nach JbSGU 47, 1958/59, S. 49, Anm. 33 angeblich aus Seuzach stammenden Tüllenbeiles in der Archäologischen Sammlung der Stadtbibliothek Winterthur ist unbekannt. Der Verfasser stützte sich anscheinend auf eine ungenaue Herkunftsbezeichnung in den Photoalben des SLM Zürich. *Hans R. Wiedemer*

Sion, distr. Sion, VS

Tourbillon: Sur le chemin du château, Mme Füchslin a trouvé en 1958, à une vingtaine de mètres au-dessous de la porte de la première enceinte, deux silex: une pointe de flèche grossière à pédoncule et un éclat un peu retouché *(fig. 14, 1)*. Un peu plus haut sur le même chemin, à une cinquantaine de mètres au-dessus de la même porte, elle a extrait d'un petit talus créé par le chemin, où l'on aperçoit une lentille cendreuse, quelques os d'animaux et un petit vase à fond plat et bord festonné (hauteur 85 mm, diamètre maximal 110 mm) *(fig. 14, 2)*. C'est très probablement du même endroit que provient un

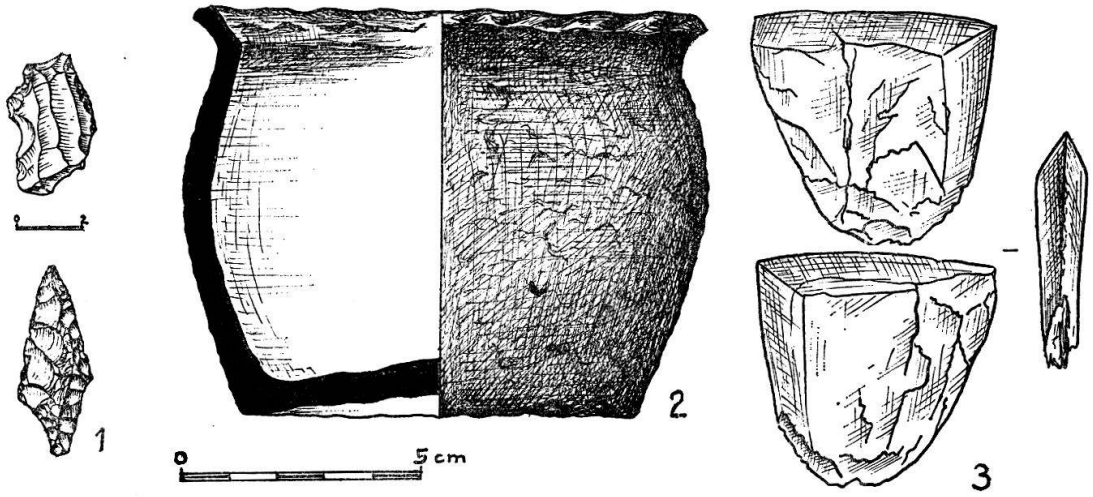

Fig. 14. Sion VS, Tourbillon 1958. 1 Pointe de flèche et éclat un peu retouché, en silex. Echelle 2:3. – 2 Petit vase à bord festonné. 3 Pointe en pierre verte. Echelle 1:2.

fragment de large pointe en pierre verte schisteuse, aux tranchants à double biseau poli *(fig. 14, 3)*, trouvé en 1955 par M. G. Ghika. S'agit-il d'une sorte de scie à pierre? – Trouvailles: MV Sion; Vallesia 15, 1960, 275. *Marc-R. Sauter*

Spiez, Bez. Niedersimmenthal, BE

In der näheren Umgebung von Spiez liegen drei bronzezeitliche Fundstellen, die mit Ausnahme der «Bürg» bisher nur andeutungsweise verzeichnet sind. Neue Sondierungen, durchgeführt von H. Sarbach und dem Seminar für Urgeschichte der Universität Bern (Prof. Dr. H.-G. Bandi) haben in den letzten Jahren weitere gewichtige Funde und Befunde geliefert. H. Sarbach wird darüber nach Abschluß einer Grabungskampagne im Sommer 1961 im nächsten Jahrbuch zusammenfassend berichten. Wir verweisen hier auf den Vorbericht von H. Sarbach, Neue mittel- und spätbronzezeitliche Funde von Spiez (Berner Oberland), JbBHM 37/38, 1957/58 (1959), 239–248, 4 Abb.

Thun, Bez. Thun, BE

Allmend, LK 1207, 612725/179120, Sommer 1957. Bei Schottergewinnungsarbeiten kam ein bronzenes westeuropäisches Vollgriffschwert *(Tafel 25)* der jüngeren Mittelbronzezeit 4,8 m unter der heutigen Oberfläche zum Vorschein. Da das Schwert, sehr gut erhalten, praktisch keine Transportspuren aufweist, ist anzunehmen, daß es ufernah während einer Schotterakkumulationsphase, oder zumindest kurz vor einer derartigen Akkumulation, in das Flußbett der Kander geriet. Länge 74 cm. Die Ornamentierung des Griffes *(Tafel 25)* zeigt Halbkreisbögen und Strichbänder, Dreieck- und Winkelmotive sowie gepunzte Punktkreise («falsche Nieten»). Die metallurgischen Röntgenaufnahmen *(Tafel 26)* ergaben, daß keinerlei Nieten vorhanden waren. Der hohl gegossene Griff wurde auf die mit einem Dorn versehene Klinge getrieben, so daß die

Griffplatte die Klingenwurzel beidseitig nutartig umschloß. Der in den Hohlraum des Griffes passende Griffzapfen verkeilte Griff und Klingendorn. – Fund: HM Thun; JbBHM 37/38, 1957/58, 175 ff.; H.-J. Müller-Beck, Das Vollgriffschwert von Thun, Jahresbericht HM Schloß Thun 1957 (1958) o. Pag.; Derselbe, Ein westeuropäisches Vollgriffschwert aus Thun, Germania 37, 1959, 90 ff.

Truns, Bez. Vorderrhein, GR

Darvella. Zwischen Trun und Darvella, etwa 200 m westlich des alten Grabfeldes, wurde im Juli 1957 nördlich der Straße das Fundament für ein größeres Gebäude der Tuchfabrik Trun ausgehoben. Es handelt sich bei diesem Gelände um Verschüttungsmaterial einer in mehreren Schüben erfolgten Rüfe der Val Zinzera. Im westlichen Teil der Aushubfläche trat in 2–2,5 m Tiefe eine urgeschichtliche Kulturschicht zutage, die infolge Unkenntnis der Arbeiter zum größten Teil zerstört wurde. Es konnte nur eine kleine Fläche von 7 m Länge und 2 m Breite ausgegraben werden; die Gesamtfläche betrug 12 × 13 m. Die Kulturschicht muß aber noch weiter nach Westen reichen. Die im Profil sichtbare Schicht wies eine Höhe von 40 cm auf und war mit Tierknochen, Keramik und Holzkohlen durchsetzt. Die meisten Funde dieses Kulturhorizontes mußten aus dem deponierten Material unterhalb des Dorfes Zignau herausgesucht werden.

Nach den Planierungsarbeiten für das Gebäudeniveau wurden die Gräben für die Grundmauern ausgehoben; die Gesamtfläche desselben beträgt 60 × 24 m. Im Profil dieser Gräben trat eine zweite, tieferliegende Kulturschicht zutage, die in der Mitte der Längsachse 1,6 m und an den Enden 2 m tiefer liegt als der obere Fundhorizont. Die sterile Zwischenschicht bestand wiederum aus Rüfenmaterial. Diese untere Kulturschicht war 30–40 cm mächtig und durch das darübergelagerte Material (3,5 m) stark gepreßt. Unter der Schicht fand sich wiederum Rüfenmaterial in einer Stärke von 80–100 cm, darunter folgte reiner Flußsand und Kies. Trotz genauer Überwachung konnte aus der zweiten Schicht nur wenig Fundmaterial geborgen werden; es genügt jedoch für eine genauere Datierung (mittlere bis späte Bronzezeit, Übergangszeit? Auskunft Dr. Graf). In der ganzen Länge fanden sich abwechslungsweise Tierknochen, Keramik und Holzkohlen von verbrannten Gebäudeteilen. Am Ostende lag in 2 m Tiefe zusammen mit Knochen und Keramik ein Bronzedolch ohne Griff und am Westende eine ganz erhaltene verzierte Bronzenadel. Die Auswertung der Funde wird Dr. W. Graf übernehmen. – Funde: RM Chur; Jahresbericht Hist.-Antiqu. Gesellschaft Graubünden 87, 1957 (1958), XII. *Tobias Deflorin*

Truns, Bez. Vorderrhein, GR

Grepault. Auf dem Werkplatz des heutigen Steinbruchs am Fuß des Grepault hat Tobias Deflorin anfangs September 1958 den von Arbeitern gemachten Fund einer frühbronzezeitlichen Flügelnadel aus Bronze (blaugrüne Patina: Kupfer?) sichergestellt. Länge der Nadel 17,5 cm. Das Fundstück dürfte bei einer Sprengung vom oberen Rand

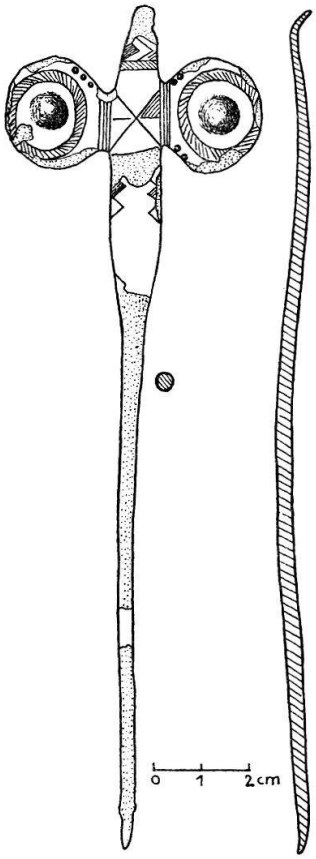

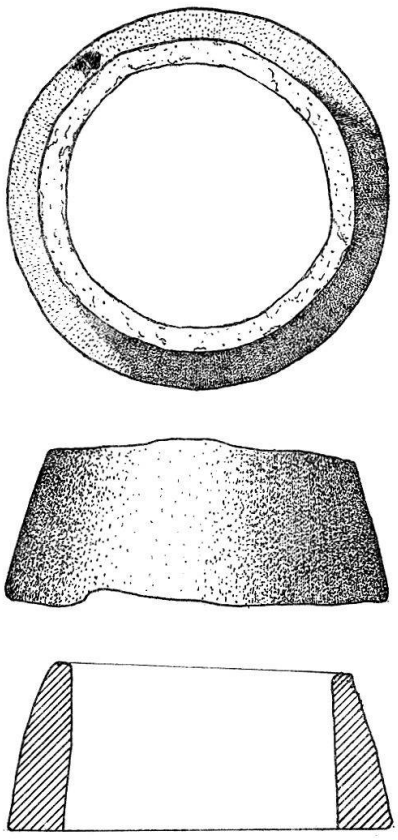

Abb. 15. Truns GR. Flügelnadel vom Grepault. – Maßstab 1:2.

Abb. 16. Büren a. d. A. BE 1957. Lignitarmring aus dem Kieswerk Aaregrien. – Maßstab 1:2.

des Grepault, wo die Kulturschicht freiliegt, in den Steinbruch hinuntergefallen sein. Das obere Ende der Nadel soll ursprünglich etwas eingerollt gewesen sein, was heute nicht mehr der Fall ist. Der Nadelkopf ist angeschmiedet; seine Verzierung ist gepunzt. Beide Flügel tragen die Reste einer randständigen Perlreihe mit kleinen Buckeln *(Abb. 15)*. – Fund: RM Chur; Benedikt Frei, Bündner Monatsblatt 1959, 149ff.

Hallstattzeit – Epoque de Hallstatt – Periodo Hallstatt

Büren a. d. Aare, Bez. Büren, BE

Werk «Aaregrien», LK 1126, 592700/221100, 1957. Im Werk der Kiesverwertung Nidau AG wurde ein kegelstumpfförmiger Lignitarmring gefunden *(Abb. 16)*. Durchmesser 8 cm, größte Höhe 3,5 cm. – BHM Bern 42 171; JbBHM 37/38, 1957/58, 178.

BHM Bern



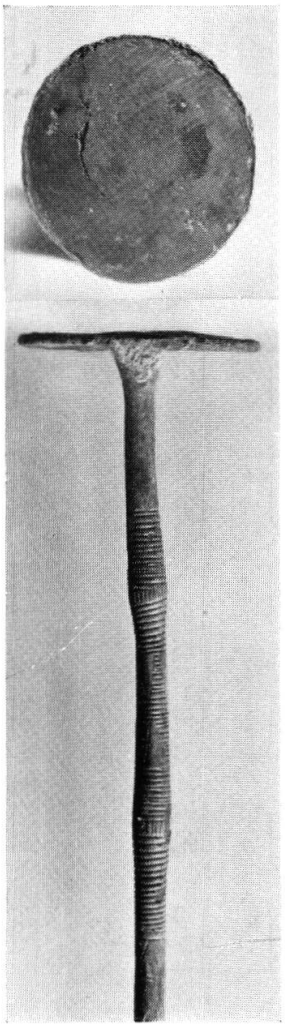

Tafel 24. Meikirch BE, 1958. Mittelbronzezeitliche Scheibenkopfnadel *(S. 127)*. – Maßstab 1:3 (Detailaufnahme 1:2).



1



2

Tafel 25. Thun BE, Kleine Allmend. Bronzenes Vollgriffschwert. 1 Gesamtansicht, Maßstab 1:4; 2 Griff, Maßstab 1:1 *(S. 130)*.

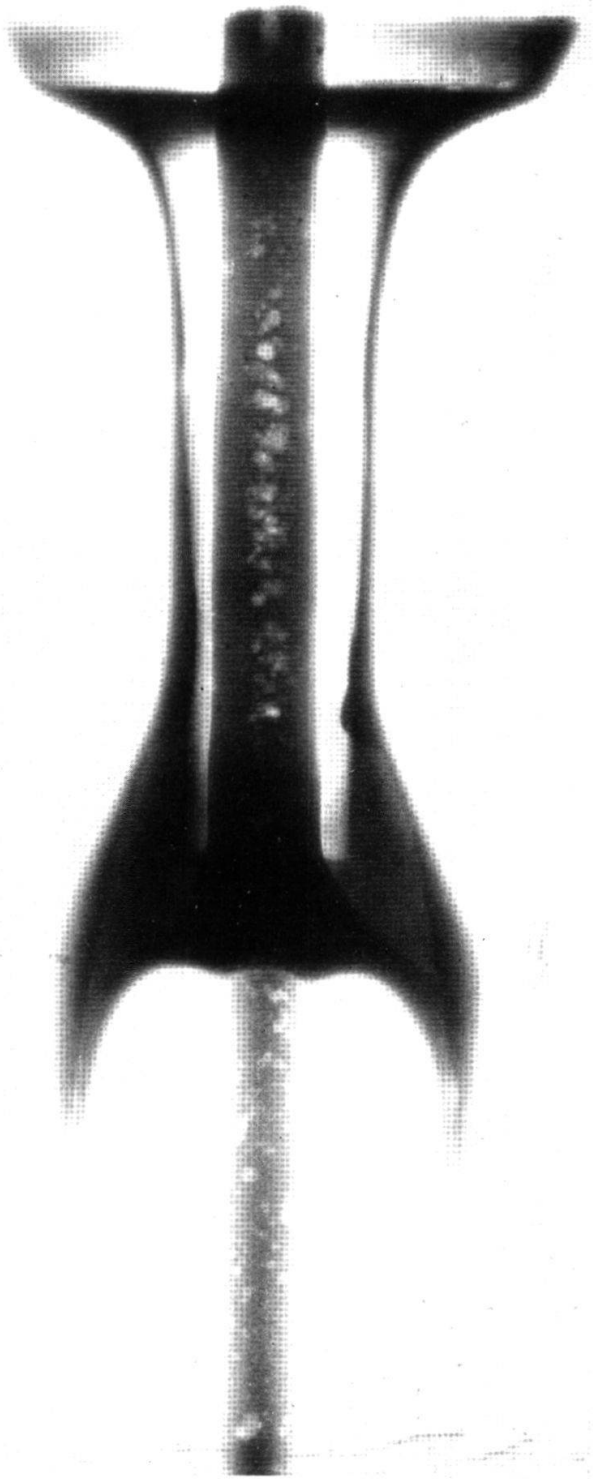

1

2

Tafel 26. Thun BE, Kleine Allmend. Röntgenaufnahme des bronzenen Vollgriffschwertes. 1 mit geringer Überstrahlung; 2 mit stärkerer Überstrahlung. – Maßstab 1:1.