# Personen

Objekttyp: **Chapter**

Zeitschrift: **Jahrbuch der Geographischen Gesellschaft Bern**

Band (Jahr): **63 (2011)**

PDF erstellt am: **20.05.2024**

**Nutzungsbedingungen**

Die ETH-Bibliothek ist Anbieterin der digitalisierten Zeitschriften. Sie besitzt keine Urheberrechte an den Inhalten der Zeitschriften. Die Rechte liegen in der Regel bei den Herausgebern.
Die auf der Plattform e-periodica veröffentlichten Dokumente stehen für nicht-kommerzielle Zwecke in Lehre und Forschung sowie für die private Nutzung frei zur Verfügung. Einzelne Dateien oder Ausdrucke aus diesem Angebot können zusammen mit diesen Nutzungsbedingungen und den korrekten Herkunftsbezeichnungen weitergegeben werden.
Das Veröffentlichen von Bildern in Print- und Online-Publikationen ist nur mit vorheriger Genehmigung der Rechteinhaber erlaubt. Die systematische Speicherung von Teilen des elektronischen Angebots auf anderen Servern bedarf ebenfalls des schriftlichen Einverständnisses der Rechteinhaber.

**Haftungsausschluss**

Alle Angaben erfolgen ohne Gewähr für Vollständigkeit oder Richtigkeit. Es wird keine Haftung übernommen für Schäden durch die Verwendung von Informationen aus diesem Online-Angebot oder durch das Fehlen von Informationen. Dies gilt auch für Inhalte Dritter, die über dieses Angebot zugänglich sind.

Ein Dienst der *ETH-Bibliothek*
ETH Zürich, Rämistrasse 101, 8092 Zürich, Schweiz, www.library.ethz.ch

**http://www.e-periodica.ch**

# 9 Personen


| | |
|---|---|
| Professoren der ersten 100 Jahre | 144 – 145 |
| Professorinnen und Professoren seit der zweiten Gründergeneration | 147 – 155 |
| Honorarprofessoren des Instituts seit 1970 | 156 |
| Externe Dozentinnen und Dozenten mit mehrjährigen Lehraufträgen zwischen 1987 und 2011 | 157 |
| Langjährige wissenschaftliche Mitarbeiterinnen und Mitarbeiter (Stand 2011) | 158 |
| Langjährige Fachpersonen und administratives Personal | 159 – 160 |

Institutsausflug 1992: Besichtigung der Baustelle Grauholztunnel der Bahn 2000.

Institutsausflug 2007: Brienz und die Wildbäche.

# Professoren der ersten 100 Jahre

(chronologisch, nach vorhandenen Quellen)

| | Name | Lebens-daten | am GIUB | 3 wichtige Werke | spätere Positionen | Ehrungen |
|---|---|---|---|---|---|---|
| | **Petri Eduard** | 1854–1899 | 1883–1887 | Petri E., 1883: Die Gemeindewirtschaft und der Bauer in Russland. Verlag unbekannt.<br>Petri E., 1886: Die Ursache des Aussterbens der Völker niederer Kulturlandschaft. Verlag unbekannt.<br>Petri E., 1887: Die kolonialen Besitzungen des russischen Reiches. Revue coloniale internationale. Amsterdam: J.H. de Bussy. S. 1–24. | Prof. für Geographie und Anthropologie in St. Petersburg (ab 1887) | |
| | **Brückner Eduard** | 1862–1927 | 1888–1904 | Brückner E., 1886: Die Vergletscherung des Salzbachgebietes nebst Beobachtungen über die Eiszeit in der Schweiz. Wien: Eduard Hölzel.<br>Brückner E., 1890: Klimaschwankungen seit 1700 nebst Bemerkungen über die Klimaschwankungen der Diluvialzeit. Wien und Olmütz: Geographische Abhandlungen.<br>Penck, A., Brückner, E., 1909: Die Alpen im Eiszeitalter. 3 Bände. Leipzig: Tauchnitz | Prof. für Geographie in Halle (1904–1905)<br>Prof. für Geographie in Wien (1906–1927) | |
|  | **Philippson Alfred** | 1864–1953 | 1904–1906 | Philippson A., 1894: Europa. Eine allgemeine Landeskunde. Leipzig, Wien: Bibliographisches Institut.<br>Philippson A., 1921: Grundzüge der allgemeinen Geographie. 6 Bände. Leipzig: Akademische Verlagsgesellschaft<br>Philippson A., 1950: Die griechischen Landschaften. 4 Bände. Frankfurt a.M.: Klostermann | Prof. in Halle (1906–1910)<br>Prof. in Bonn (1911–1929) | Goldene Ferdinand-von-Richthofen-Medaille (1933)<br>Grosses Bundesverdienstkreuz (1952) |

| | Name | Lebens-daten | am GIUB | 3 wichtige Werke | spätere Positionen | Ehrungen |
|---|---|---|---|---|---|---|
| | **Friederichsen Max** | 1874–1941 | 1907–1909 | Friederichsen M., 1899: Morphologie des Tien-schan (Diss). Verlag unbekannt.<br>Friederichsen M., 1915: Die Grenzmarken des Europäischen Russlands. Ihre geographische Eigenart und ihre Bedeutung für den Weltkrieg. Hamburg: Friedrichsen und Co.<br>Friederichsen M., 1921: Siefried Passarges Grundlagen der Länderkunde. Verlag unbekannt. | Prof. in Halle (1906–1910)<br>Prof. in Bonn (1911–1929) | Goldene Ferdinand-von-Richthofen-Medaille (1933)<br>Grosses Bundesverdienstkreuz (1952) |
| | **Walser Hermann** | 1870–1919 | 1909–1919 | Walser H., 1896: Veränderung der Erdoberfläche im Umkreis des Kantons Zürich. Bern: Universität Bern (Diss.).<br>Walser H., 1908: Landeskunde Schweiz. Leipzig: G.J. Göschen.<br>Walser H., 1917: Zur gegenwärtigen politisch-geographischen Stellung der Schweiz. Bern: A. Francke. | | |
| | **Zeller Rudolf** | 1869–1940 | 1918–1939 | Zeller R., 1895 Ein geologisches Profil durch die Zentralalpen. Bern: Universität Bern (Diss.).<br>Zeller R., 1906: Ein Rundgang durch das Alpine Museum der Schweiz. Bern: Verlag des Schweizerischen Alpinen Museums.<br>Zeller R., 1918: Die Sammlung japanischer Schwerter und Dolche von Dr. H[enri] v. Niederhäusern im Historischen Museum in Bern. Bern: K.J. Wyss Erben. | Prof. für Völkerkunde in Bern | |

| | Name | Lebens-daten | am GIUB | 3 wichtige Werke | spätere Positionen | Ehrungen |
|---|---|---|---|---|---|---|
| | **Nussbaum Fritz** | 1879–1966 | 1909–1949 | Nussbaum F., 1906: Die eiszeitliche Vergletscherung des Saanegebietes. Bern: Haller'sche Buchdruckerei (Diss.).<br>Nussbaum F., 1922: Einführung in die Geographie der Schweiz: Lehrbuch für Volksschulen. Bern: Geograph. Karten-Verlag Kümmerly & Frey<br>Nussbaum F., 1946: Orographische und morphologische Untersuchungen in den östlichen Pyrenäen. Jahresbericht der Geographischen Gesellschaft von Bern; 35, 1942–1943 Wissenschaftliche Beilage. Bern: Komm. A. Francke AG. | | |
| | **Gygax Fritz** | 1908–1987 | 1944–1978 | Gygax F., 1934: Beitrag zur Morphologie der Valle Verzasca. Bern : K. J. Wyss Erben A-G. (Diss.)<br>Gygax F., 1937: Das topographische Relief der Schweiz. Bern: Verlag des Schweizer. Alpinen Museums<br>Gygax F., 1964: Contributo alle indagini sulle attuali condizioni del Ceresio. Bellinzona : Associazione ticinese per l'economia delle acque. | | |

# Professorinnen und Professoren seit der zweiten Gründergeneration

(alphabetisch, nach persönlichen Angaben)

| | Name | geboren | am GIUB | 3 wichtige Werke | 3 Ämter ausserhalb GIUB | bis 3 Ehrungen |
|---|---|---|---|---|---|---|
| | **Aerni Klaus** | 1932 | 1974–1997 | Aerni K., 1991: 1000 Jahre Siedlung und Verkehr im schweizerischen Alpenraum. Voraussetzungen und Ergebnisse. In: Siedlungsprozesse an der Höhengrenze der Ökumene. Am Beispiel der Alpen. Bern, Bonn: Verlag Siedlungsforschung. S. 9–42.<br>Aerni K., 2005: Das Inventar der historischen Verkehrswege der Schweiz (IVS) – Zielsetzung, Methodik, Illustration und Anwendung. In: Kulturlandschaft – Wahrnehmung – Inventarisation – Regionale Beispiele. Fundberichte aus Hessen, Beiheft 4. Wiesbaden: Landesamt für Denkmalpflege Hessen. S. 237–253.<br>Aerni K., 2005: Ulrich Ruffiner [um 1480/1556] – Strassen und Brücken. In: Klaus Aerni et al.: Ulrich Ruffiner von Prismell und Raron – Der bedeutendste Baumeister im Wallis des 16. Jahrhunderts. Sitten, Beihefte zu Vallesia 13, S. 111–160. | Präsident der Schweizerischen Geographischen Kommission 1983–88<br>Mitglied der International Geographical Union / Commission Geographical Education<br>Beauftragter des Bundesamtes für Forst/BUWAL zur Erstellung des Inventars historischer Verkehrswege der Schweiz 1984–2003 | Diplom und Jubiläumsmedaille der Karls-Universität Prag zu deren Gründung am 7.April 1348; (7. April 1998)<br>Ehrenpräsident des Ecomuseums Simplon (1991–) 1999<br>Inkraftsetzung des Bundesinventars der historischen Verkehrswege der Schweiz auf den 1.7.2010 |
| | **Bäschlin Elisabeth** | 1945 | 1978–2010 Lektorin / Dozentin | Bäschlin E.; Wastl-Walter, D., 2007: «Bernplus» – une région et son institutionnalisation. In: Échelles et enjeux de la ville. Revue Économique et Sociale. Bulletin de la société d'études économiques et sociales, Lausanne, (vol. 65) p. 83–94.<br>Bäschlin E. (Hrsg.), 2004: Wohnort Grossüberbauung – Das Tscharnergut in Bern. Bern: Verlag Benteli .<br>Bäschlin E., 2004: The Processus of Democratic Institution Building in the Context of a Liberation War: from social organization in a fighting context to state institutions for a civil society. The Example of POLISARIO Front and SADR. In: Max Barlow and Doris Wastl-Walter (eds.). New Challenges in Local and Regional Administration. Ashgate, Aldershot: 137–153 | Präsidentin Geographische Gesellschaft Bern<br>Vorstand Schweiz. Gesellschaft für Mittleren Osten und Islamische Kulturen (SGMOIK)<br>Schweiz. Präsidentin Unterstützungskomitee für die Sahraouis, Bern (NGO): | 2007 Königin-Bertha-Medaille |

| | Name | geboren | am GIUB | 3 wichtige Werke | 3 Ämter ausserhalb GIUB | bis 3 Ehrungen |
|---|---|---|---|---|---|---|
| | **Brönnimann Stefan** | 1970 | seit 2010 | Brönnimann S. (2009) Early twentieth-century warming. In: Nature Geoscience, 2, 735–736.<br>Brönnimann, S., J. Luterbacher, T. Ewen, H. F. Diaz, R. Stolarski, und U. Neu, 2009: Climate variability and extremes during the past 100 years. Heidelberg, New York: Springer.<br>Brönnimann, S., J. Luterbacher, J. Staehelin, T. M. Svendby, G. Hansen und T. Svenøe, 2004: Extreme climate of the global troposphere and stratosphere in 1940–42 related to El Niño. In: Nature, 431, 971–974. | Lead author IPCC Fifth Assessment Report<br>Mitglied wissenschaftlicher Ausschuss und Workpackage Leader Oeschger–Zentrum für Klima- und Klimafolgenforschung<br>Editor Meteorologische Zeitschrift | |
| | **Egli Hans-Rudolf** | 1946 | seit 1975 | Egli H.-R., Hasler M. (Hrsg.): Geografie. Wissen und verstehen. Ein Handbuch für die Sekundarstufe II. Bern, 2010.<br>Egli H.-R.: Landschaftsbewertung – die Grenzen der Wissenschaft. In: Tanner, Karl Martin; Bürgi, Matthias; Coch, Thomas (Hrsg.): Landschaftsqualitäten. Bern/Stuttgart/Wien, 2006, S. 117–130<br>Pfister Ch., Egli H.-R. (Hrsg.): Historisch–Statistischer Atlas des Kantons Bern 1750–1995. Umwelt – Bevölkerung – Wirtschaft – Politik. Bern, 1998. | Präsident Berner Heimatschutz (1984–1995)<br>Vorstandsmitglied des Arbeitskreises für historische Kulturlandschaftsforschung in Mitteleuropa (seit 1994)<br>Präsident des Verbandes Geographie Schweiz (seit 2005) | Ehrenmitglied Berner Heimatschutz<br>Ehrenmitglied Historischer Verein des Kantons Bern<br>Mitglied der Deutschen Akademie für Landeskunde |
|  | **Germann Peter** | 1944 | 1989–2009 | Beven K., Germann P., 1982: Macropores and water flow in soils. In: Water Resources Research 18(5):1311–1325.<br>Germann P., al Hagrey S. A., 2008: Gravity-driven and viscosity-dominated infiltration into a full-scale sand model. In: Vadose Zone Journal 7(4):1160–1169.<br>Hincapié I., Germann P., 2009: Abstraction from infiltrating water content waves during weak viscous flows. In: Vadose Zone Journal, 8(4): 996–1003 | Präsident der Bodenkundlichen Gesellschaft der Schweiz<br>Präsident der fakultären Kommission für den Botanischen Garten<br>Mitglied im Ausschuss für Natur und Landschaft der Gemeinde Bolligen | Ehrenmitglied der Bodenkundlichen Gesellschaft der Schweiz |

| | Name | geboren | am GIUB | 3 wichtige Werke | 3 Ämter ausserhalb GIUB | bis 3 Ehrungen |
|---|---|---|---|---|---|---|
|  | **Grosjean Georges** | 1921–2002 | 1952–1986 | Grosejan G., 1996: Geschichte der Kartographie. Geographica Bernensia, U8, 3. Aufl., Bern.<br>Grosejan G., 1973: Historische Planungsgrundlagen. Planungsatlas Kanton Bern, 3. Lieferung, Bern.<br>Grosejan G., 1963: Die römischen Limitationen um Aventicum und das Problem der römischen Limitationen in der Schweiz. Jahrbuch der Schweizerischen Gesellschaft für Urgeschichte, Bd. 50: 7–25. | Gründungsmitglied und Vorstand der Schweiz. Kartographischen Gesellschaft<br>Direktor und Präsident des Schweiz. Alpinen Museums;<br>Mitglied Zentralkomitee SAC | Hallermedaille Universität Bern 1953<br>Internationale Anerkennung als Herausgeber und Kommentator historischer Kartenwerke |
| | **Grosjean Martin** | 1962 | seit 2004 | Trachsel M., et al, 2010: Quantitative summer temperature reconstruction derived from a combined biogenic Si and chironomid record from varved sediments of Lake Silvaplana (south-eastern Swiss Alps) back to AD 1177. In: Quaternary Science Reviews 29/19–20, 2719–2730.<br>Nunez L., Grosjean M., Cartajena I., 2002: Human Occupations and Climate Change in the Puna de Atacama, Chile. In: Science 298, 821–824.<br>Grosjean M., 1994: Paleohydrology of the Laguna Lejia (North Chilean Altiplano) and climatic implications for late-glacial times. In: Palaeogeography, Palaeoclimatology, Palaeoecology 109, 89–100. | SBF Swiss State Secretary for Education and Research. Member of the Support Group FP7 Environment (Nomination by CRUS Rectors' Conference of the Swiss Universities). 2007 ff.<br>Coordinator IGBP-PAGES Research Initiative LOTRED-SA «Long-term climate reconstruction and dynamics in South America». 2006 ff.<br>ICAS Interacademic Commission for Alpine Studies of the Swiss Academy of Sciences: member of the scientific steering committee (2000–2008). | |
| | **Hasler Martin** | 1947 | 1984–2010 | Hasler M., 1980: Der Einfluss des Atlasgebirges auf das Klima Nordwestafrikas. Bern: Geographica Bernensia G11 (Dissertation).<br>Halser M. et al, 2001: Rubigen. Ort und Landschaft. Rubigen: Gemeindeverwaltung Kallnach.<br>Egli H.R., Hasler M., (Hrsg), 2010: Geografie? Wissen und verstehen. Ein Handbuch für die Sekundarstufe II. Bern: hep | Mitglied der Kantonalen Maturitätskommission des Kantons Bern<br>Mitglied des Vorstandes der Geographischen Gesellschaft Bernischen | Ehrenmitgliedschaft der Geographischen Gesellschaft Bern (1995). |

| | Name | geboren | am GIUB | 3 wichtige Werke | 3 Ämter ausserhalb GIUB | bis 3 Ehrungen |
|---|---|---|---|---|---|---|
|  | **Hurni Hans** | 1950 | seit 1981 | Hurni H., 2011 (reprint from 1986, 1987, 1995): Soil conservation in Ethiopia. Guidelines for development agents. Addis Abeba: CFSCDD, Ministry of Agriculture, 100 pp.<br>Hurni H., Kebede T., Gete Z., 2005: The implications of changes in population, land use and land management on surface runoff in the Upper Nile Basin area of Ethiopia. In: Mountain Research and Development 25(2): 147–154<br>Hurni H. with an international group of contributors, 1996: Precious earth: from soil and water conservation to sustainable land management. Bern: International Soil Conservation Organisation, and Centre for Development and Environment. ISBN 3–906151–11–5. 89 pp. | Präsident der World Association of Soil and Water Conservation (USA, 1991–1996)<br>Stiftungsrat Menschen für Menschen (gegründet von Karlheinz Böhm, seit 1989)<br>Herausgeber der internationalen Zeitschrift Mountain Research and Development (seit 2000) | Erster Fakultätspreis der Phil-nat. Fakultät der Universität Bern (1980)<br>Norman Hudson Memorial Award (USA) für Boden- und Wasserkonservierung (2007)<br>Honorardoktorat in Landwirtschaft der Universität Haremaya, Äthiopien (2009) |
|  | **Jeanneret François** | 1946 | 1969–2011 Lektor / Dozent | Jeanneret F., Rutishauser T., Brügger R., 2011: Phänologie und Saisonalität. Geschichte, Monitoring, Raumansprache. Bern: Geographica Bernensia U 26.<br>Jeanneret F., 2010: Vergleichende Landschaftskunde von Hochgebirgen in Europa und Neuseeland. Bern: Geographica Bernensia U 25.<br>Jeanneret F., 2006: Exkursion Gemmipass. Saumpfad zwischen Nord- und Zentralalpen. Bern: Geographica Bernensia B 15. | Präsident Société neuchâteloise de géographie Präsident Oeuvre de la Soeur visitante Orvin;<br>Mitglied Beratende Kommission «Schweizer Weltatlas» Leitungsgruppe Phänologiekreis Schweiz/Cercle phénologique suisse | Preisträger Pacte Homme-Nature, Stiftung Silvania Basel (1992); Honorarprofessur (2010) |
| | **Keiler Margreth** | 1973 | seit 2011 | Keiler M., 2011: Geomorphology and complexity – inseparably connected? In: Zeitschrift für Geomorphologie 55, Suppl. 3: 235–259<br>Keiler M., Knight J., Harrison S., 2010: Climate change and geomorphological hazards in the Eastern European Alps. In: Philosophical Transactions of the Royal Society A 368: 2461–2479<br>Keiler M., et al, 2006: Avalanche risk assessment – A multi-temporal approach, results from Galtür, Austria. In: Natural Hazards and Earth System Sciences 6 (4): 637–651 | Sprecherin Österreichische Forschungsgruppe für Geomorphologie und Umweltwandel<br>Vorstandsmitglied Österreichische Geographische Gesellschaft | Fullbright Visiting Professor at Duke University, Division of Earth and Ocean Sciences – Nicholas School of the Environment, NC, USA |

| | Name | geboren | am GIUB | 3 wichtige Werke | 3 Ämter ausserhalb GIUB | bis 3 Ehrungen |
|---|---|---|---|---|---|---|
|  | **Kienholz Hans** | 1946 | 1972–2011 | Kienholz H., Gosteli H., Fässler M., Aeberhard S., 2008: Fachtechnische Analyse der Gefahrengrundlagen. In: Bezzola, G., Hegg, Ch. (Ed.) 2008: Ereignisanalyse Hochwasser 2005, Teil 2 – Analyse von Prozessen, Massnahmen und Gefahrengrundlagen. Bundesamt für Umwelt BAFU, Forschungsanstalt WSL. Umwelt-Wissen Nr. 0825: S. 197–219 .<br>Kienholz H., Hafner H., Schneider G., 1984: Stability, instability, and conditional instability – Mountain ecosystem concepts based on a field survey of the Kakani Area in the Middle Hills of Nepal. In: Mountain Research and Development, Vol.4, No.1: 55–62, Boulder<br>Kienholz H., 1978: Maps of Geomorphology and Natural Hazards of Grindelwald, Switzerland: Scale 1 : 10 000. In: Arctic and Alpine Research, Vol.10, No.2: 169–184, Boulder (USA) | Ausschuss der Fachleute Naturgefahren Schweiz (FAN)<br>Science & Technical Advisory Board of the International Research Society INTERPRAEVENT<br>Begleitkommission Sicherheitsbericht AlpTransit (PO SiB-AT) des Bundesamts für Verkehr (BAV) | Haller-Medaille (1994)<br>Steinmann der Alumni (2010) |
| | **Martius Romppainen Olivia** | 1978 | seit 2010 | Martius O., Polvani L.M., Davies H.C., 2009: Blocking precursors to stratospheric sudden warming events. Geophysical Research Letters (vol 36), L14806.<br>Matius O., Schwierz C., Davies H.C., 2007: Braking waves at the tropopause in the wintertime Northern Hemisphere: Climatological analyses of the orientation and the theoretical LC1/2 classification. In: Journal of the Atmospheric Sciences (vol 64) 7: S. 2576–2592.<br>Martius O., Zenklusen E., Schiwerz, C., et al, 2006: Episodes of Alpine heavy precipitation with an overlying elongated stratospheric intrusion: A climatology. In: International Journal of Climatology. 9 (vol. 26): S. 1149–1164. | | |

| | Name | geboren | am GIUB | 3 wichtige Werke | 3 Ämter ausserhalb GIUB | bis 3 Ehrungen |
|---|---|---|---|---|---|---|
| | **Mayer Heike** | 1972 | seit 2009 | Mayer H.,2010: Catching Up: The Role of State Science and Technology Policy in Open Innovation. Economic Development Quarterly, August 2010; 24 (3): 195–209.<br>Knox P. L., Mayer H.,2009: Small Town Sustainability: Economic, Social, and Environmental Innovation. Basel: Birkhäuser.<br>Mayer H. ,2008: Segmentation and Segregation Patterns of Women-Owned High-Tech Firms in Four Metropolitan Regions in the United States. Regional Studies, 42(10): 1357–1383. | Adjunct Professor, School of Public and International Affairs, Virginia Tech (USA)<br>Beirat, Institut für Freizeit und Tourismus, Universität Bern<br>Editorial Board, Economic Development Quarterly | |
|  | **Messerli Bruno** | 1931 | 1956–1996 | Messerli B., Grosjean M., Hofer T., Nunez L., Pfister Chr., 2000: From nature-dominated to human-dominated environmental changes. Quaternary Science Reviews 19, Elsevier Science: 459–479<br>Messerli B., Ives J.D. (Eds), 1997: Mountains of the World – A Global Priority. Carnforth UK. and New York: Parthenon (with Translation into Russian, French, Italian and Spanish).<br>Messerli B., 1967: Die eiszeitliche und die gegenwärtige Vergletscherung im Mittelmeerraum. In: Geographica Helvetica, Separatdruck, H. 3. Bern: Kümmerly und Frey, Geogr.Verlag, 228 S. | 1986–1987 Rektor Universität Bern<br>1995–2001 Co-Director of the IGBP core project office of the «Past Global Change Programme» (PAGES).<br>1996–2000 Präsident der Internationalen Geographischen Union (IGU). | Marcel Benoist-Preis. Der erste Preis für allgemeine Ökologie an Bruno Messerli, Hans Oeschger und Werner Stumm (1990).<br>Gold Medal (Founders Medal), Royal Geographical Society, London, approved by Her Majesty the Queen. (2002)<br>Drs. h.c.: 1998 Freie Universität Berlin und 2010 Universität Innsbruck. |
| | **Messerli Paul** | 1944 | 1973–2009 | Messerli B., Messerli P., 2009: From Local Projects in the Alps to Global Change Programmes in the Mountains of the World: Milestones in Transdisciplinary Research. in: Hirsch Hadorn, G., et al. (eds.), Handbook of Transdiciplinary Research. Springer: S. 43–62<br>Messerli P., 1989: Mensch und Natur im alpinen Lebensraum. Risiken, Chancen, Perspektiven. Bern, Stuttgart: Haupt.<br>Messerli P., 1979: Beitrag zur statistischen Analyse klimatologischer Zeitreihen. Bern: Geographica Bernensia, G10. | Forschungsrat und Präsident der Abteilung IV des Schweiz. Nationalfonds SNF<br>Dekan der Philosophisch-naturwissenschaftlichen Fakultät der Universität Bern (2004–2008)<br>Stiftungsratspräsident des Schweizerischen Alpinen Museums (seit 1996) | Ehrung durch den Kanton als Mitbegründer der bernischen Clusterpolitik (2007)<br>Umweltpreis des TCS für das Buch «Mensch und Natur im alpinen Lebensraum» (1990) |

| | Name | geboren | am GIUB | 3 wichtige Werke | 3 Ämter ausserhalb GIUB | bis 3 Ehrungen |
|---|---|---|---|---|---|---|
|  | **Veit Heinz** | 1956 | seit 1996 | Veit H., Marti T., Winiger L. (in press): Environmental changes in Northern Iceland since the Younger Dryas inferred from periglacial slope deposits – The Holocene<br>Lombardo U., Canal-Beeby E., Fehr S., Veit H., 2011: Raised fields in the Bolivian Amazonia: a prehistoric green revolution or a flood risk mitigation strategy? In: Journal of Archaeological Science, 38(3): 502–512.<br>Schellenberger A., Veit H., 2006: Pedostratigraphy and pedological and geochemical characterization of the Las Carreras loess-paleosol sequence, Valle de Tafí, NW Argentina. Quat. Sc. Rev., 25: 811–831 | Präsident der Interacademic Commission for Alpine Studies ICAS | |
|  | **Wanner Heinz** | 1945 | 1971–2010 | Wanner H., Beer J., Bütikofer J., Crowley T.J., Cubasch U., Flückiger J., Goosse H., Grosjean M., Joos F., Kaplan J. O., Küttel M., Müller S. A., Prentice I. C., Solomina O., Stocker T. F., Tarasovk P., Wagner M., and Widmann M., 2008: Mid- to Late-Holocene climate change: an overview. In: Quaternary Science Reviews, 27: 1791–1828.<br>Luterbacher J., Dietrich D., Xoplaki E., Grosjean M., and Wanner H., 2004: European seasonal and annual temperature variability, trends and extremes since 1500. In: Science, 303: 1499–1503.<br>Wanner H., Brönnimann S., Casty C., Gyalistras D., Luterbacher J., Schmutz C., Stephenson D.B., Xoplaki E., 2001: North Atlantic Oscillation Concepts and Studies. In: Surveys in Geophysics, 22 (4): 321–381. | Präsident von ProClim (Forum für Klima und Global Change der Akademie für Naturwissenschaften Schweiz)<br>Co-chair von PAGES (Past Global Change Programm von IGBP)<br>Expert Reviewer von IPCC (Intergovernmental Panel on Climate Change) | Ehrenmitglied der Schweizerischen Akademie für Naturwissenschaften (2004)<br>Gewinner des Vautrin Lud Preises (inoffizieller Nobelpreis für Geographie, 2004)<br>Ehrendoktorat der Humboldt-Universität zu Berlin (2009) |

| | Name | geboren | am GIUB | 3 wichtige Werke | 3 Ämter ausserhalb GIUB | bis 3 Ehrungen |
|---|---|---|---|---|---|---|
| | **Wastl-Walter Doris** | 1953 | seit 1997 | Gebhardt H., Meusburger P., Wastl-Walter D. (Hrsg.), 2008: Humangeographie.<br>Wastl-Walter D., (2010): Gender Geographien. Geschlecht und Raum als soziale Konstruktionen. Sozialgeographie kompakt, Band 2. Stuttgart: Franz Steiner.<br>Wastl-Walter D. (Ed.), 2011: The Ashgate Research Companion to Border Studies. Aldershot: Ashgate. | 2000–2008 Chair der Commission on Geography and Public Policy der IGU<br>2001–2011 Mitgründerin und Direktorin des Interdisziplinären Zentrums für Geschlechterforschung der Universität Bern<br>ab August 2011 Vizerektorin der Universität Bern | |
|  | **Weingartner Rolf** | 1954 | seit 1986 | Weingartner R., Spreafico M. (Hrsg.), 1992, 1995, 1997, 1999, 2001, 2002, 2004, 2007, 2010: Hydrologischer Atlas der Schweiz. Zehn Lieferungen mit insgesamt 65 Tafeln und zwei Auflegefolien. Bundesamt für Wasser und Geologie, Bern.<br>Weingartner R., Barben M., Spreafico M., 2003: Floods in Mountain Areas – an Overview Based on Examples from Switzerland. In: Journal of Hydrology 282:10–23.<br>Weingartner R.,1999: Regionalhydrologische Analysen – Grundlagen und Anwendungen. In: Beiträge zur Hydrologie der Schweiz, Nr. 37, Bern. | Präsident der Hydrologischen Kommission der Schweizerischen Akademie der Naturwissenschaften (CHy) (seit 2005)<br>Vertreter der Schweiz bei der International Association of Hydrological Sciences (IAHS) (seit 2001)<br>Leiter der Mountain Research Initative (MRI) (seit 2007) | Prix Carto der Schweizerischen Gesellschaft für Kartographie für die hydrologischen Exkursionsführer «Wege durch die Wasserwelt – Exkursionsführer zum Hydrologischen Atlas der Schweiz» (2007)<br>Preis des «Netzwerk Wasser im Berggebiet» für den substantiellen Beitrag zur schweizerischen Hydrologie (2005 |
| | **Wiesmann Urs** | 1952 | seit 1978 | Wiesmann U., 1988: Ergebnisse der Untersuchungen im MAB-Testgebiet Grindelwald und deren Umsetzung in Politik und Praxis. Schlussbericht zum Schweiz. MAB-Programm Nr.37. Bundesamt für Umweltschutz. Bern. 69 S.<br>Wiesmann, U., 1998 (reviewed 2008): Sustainable Regional Development in Rural Africa: Conceptual Framework and Case Studies from Kenya. Geographica Bernensia, African Studies No. 14. Bern. 286 pp, 9 maps.<br>Wiesmann, U., et al. 2008: Enhancing Transdisciplinary Research: A Synthesis in Fifteen Propositions. In: Hirsch Hadorn, G., et al. (eds.): Handbook of Transdisciplinary Research. Heidelberg: Springer: 433–441. | Präsident der Geographischen Gesellschaft Bern (1995–2004)<br>Co-Direktor des Nationalen Forschungsschwerpunkts (NCCR) «Nord-Süd» (seit 2001)<br>Wissenschaftlicher Begleiter des Weltnaturerbes «Jungrau-Aletsch» (seit 2002) | |

| | Name | geboren | am GIUB | 3 wichtige Werke | 3 Ämter ausserhalb GIUB | bis 3 Ehrungen |
|---|---|---|---|---|---|---|
| | **Wilcke Wolfgang** | 1967 | seit 2009 | Wilcke W., Kaupenjohann M.,1997: Differences in concentrations and fractions of Al and heavy metals between aggregate interior and exterior. In: Soil Sci. 162: 323–332.<br>Wilcke W., 2007: Global patterns of polycyclic aromatic hydrocarbons (PAHs) in soil. In: Geoderma 141: 157–166.<br>Wilcke W., Günter S., Alt F., Geissler C., Boy J., Knuth J., Oelmann Y., Weber M., Valarezo C., Mosandl R., 2009: Response of water and nutrient fluxes to improvement fellings in a tropical montane forest in Ecuador. In: For. Ecol. Manage. 257: 1292–1304 | 2007–2008: Vorsitzender des Zentrums für Umweltforschung der Johannes Gutenberg-Universität Mainz<br>seit 2002: Mitglied des Editorial Boards der Fachzeitschrift «Journal of Plant Nutrition and Soil Science»<br>seit 2007: Mitglied des Editorial Boards der Fachzeitschrift «Geoderma» | Juli 2000 Heisenberg-Stipendium der Deutschen Forschungsgemeinschaft<br>November 2001 «CGIAR's Excellence in Science Award in Outstanding Partnership» – zusammen mit anderen Mitgliedern der Arbeitsgruppe von Prof. Wolfgang Zech, Universität Bayreuth<br>Februar 2010 «Most Valued Referee 2009» für die Fachzeitschrift Geoderma. |
|  | **Zumbühl Heinz** | 1943 | 1990–2011 | Zumbühl H.J., Holzhauser HP., 1988: Alpengletscher in der Kleinen Eiszeit. In: Die Alpen, Jg. 64, 3. Quartal, 129–322. Sonderheft zum 125jährigen Jubiläum des SAC. Herausgegeben vom Schweizer Alpen-Club. Bern: Verlag des Schweizer Alpen-Club.<br>Nussbaumer S.U., Zumbühl H.J., Steiner D., 2007: Fluctuations of the «Mer de Glace» (Mont Blanc area, France) AD 1500–2050: an interdisciplinary approach using new historical data and neural network simulations. In: Zeitschrift für Gletscherkunde und Glazialgeologie 40 (2005/2006), 1–182.<br>Steiner D., Zumbühl H.J., Bauder A., 2007: Two Alpine glaciers over the past two centuries: a scientific view based on pictorial sources. In: Orlove, B., Wiegandt, E. and Luckman, B. (Eds.): Darkening peaks: glacier retreat, science and society. University of California Press, Berkeley, CA | | |

# Honorarprofessoren des Instituts seit 1970

| Name | Jahr | Lehrgebiet | Berufliche Stellung |
|---|---|---|---|
| Dr. Max Schüepp | 1970 | Kilmatologie/Meteorologie | Chef Forschung und Stv. Dir. der SMA |
| Dr. Erwin Frei | 1976 | Agrarpedologie | Leiter d. Abt. Agrikulturchemie und Bodenkunde der FAP Zürich-Reckenholz |
| Ing. Max Zurbuchen | 1976 | Vermessung und Photgrammetrie | Inhaber eines Vermessungs- und Photogrammetriebüros |
| Dr. Karl Peyer | 1991 | Agrarpedologie | Leiter d. Abt. Agrikulturchemie und Stv. Dir. der FAP Zürich-Reckenholz |
| Dr. Hans Flückiger | 1991 | Raumordnung als Bundesaufgabe | Dir. des Bundesamtes für Raumplanung |
| Dr. Martin Hasler | 1996 | Fachdidaktik Sek. II | Gymnasiallehrer |
| Dr. Manfred Spreafico | 1997 | Modellierung hydrologischer Systeme und Prozesse | Leiter Abt. Hydrologie des BAFU |
| PD Dr. Heinz Zumbühl | 2006 | Stadtgeographie und Gletscher- und Landschaftsgeschichte | Gymnasiallehrer |
| Dr. François Jeanneret | 2010 | Phänologie und Landschaftskunde | Dozent Geographisches Institut Bern |

## Externe Dozenten mit mehrjährigen Lehraufträgen zwischen 1987 und 2011

| Name | Lehrauftrag |
|---|---|
| Baumgartner Michael, PD Dr. | Fernerkundung |
| Borer Franz, Dr. | Agrarpedologie und Bodenschutz |
| Brugger Ernst A., Prof. Dr. | Raumordnungspolitik |
| Budmiger Klaus, Ing. | Vermessung und Photogrammetrie |
| Burkhalter Rudolf, Dr. | Standortkonkurrenz der Städte und Regionen in Europa |
| Eugster Werner, PD Dr. | Geländeklimatologie und Mikrometeorologie |
| Filliger Paul, Dr. | Modellierung Luftschadstoffausbreitung |
| Flury Manuel, Dr. | Ressourcenmanagement in der Entwicklungszusammenarbeit |
| Kirchhofer Walter, Dr. | Meteorologie und Klimatologie |
| Mäder Charles, Dr. | Kartographie |
| Mathys Hans, Dr. | Grundlagen und meteorologische Aspekte der Luftreinhaltung |
| Meier Ruedi, Dr. | Regionalpolitik, Raumplanung |
| Müller Moritz, Dr. | Agrarpedologie, Feld- und Laborkurse |
| Rickli Ralf, Dr. | Wetteranalyse und -vorhersage |
| Roth Ueli, dipl. Geograph | Regionalplanung |
| Rupp Marco, Dr. | Raumplanung Kanton und Region |
| Schüpbach Eva, PD Dr. | Troposphärisches Ozon in der Atmosphären- und Klimaforschung |
| Staub Hugo, dipl. Geograph | Stadtplanung |
| Truffer Bernhard, Prof. Dr. | Wirtschaftsgeographie der Versorgung |
| Völk Urs, Dr. | Agrarpedologie und Bodenschutz |
| Wachter Daniel, Prof. Dr. | Raumordnungspolitik auf Bundesebene |
| Wegelin Fritz, Dr. | Raumordnungspolitik auf Bundesebene |
| Weisskopf Peter, Dr. | Agrarpedologie und Bodenschutz |
| Zumbühl Heinz, Prof. Dr. | Stadtgeographie, Gletscher- und Landschaftsgeschichte |

# Langjährige wissenschaftliche Mitarbeiterinnen und Mitarbeiter (Stand 2011)

| Name | Abteilung / Funktion |
|---|---|
| Alaoui Abdallah, Dr. | Physische Geographie |
| Atmanagara Jenny, Dr. | Humangeographie |
| Bachmann Felicitas, Sozialanthropologin | CDE Centre for Development and Environment |
| Bieri Sabin, Dr. | Humangeographie / Zentrum für Geschlechterforschung |
| Breu Thomas, Dr. | CDE Centre for Development and Environment / Deputy Director |
| Ehrensperger Albrecht, Dr. | CDE Centre for Development and Environment |
| Felber Patricia, Dr. | Humangeographie |
| Fredrich Bettina, Dr. | Humangeographie |
| Gabathuler Ernst, Agrarsoziolog | CDE Centre for Development and Environment |
| Giger Markus, Agrarökonom | CDE Centre for Development and Environment |
| Hauser Felix, dipl. Geograph | Physische Geographie / Hydrologischer Atlas |
| Heim Eva Maria, Dr. | CDE Centre for Development and Environment |
| Heinimann Andreas, Dr. | CDE Centre for Development and Environment |
| Herweg Karl, Dr. | CDE Centre for Development and Environment / Adjunct Associate Professor |
| Mekdaschi-Studer Rima, Dr. | CDE Centre for Development and Environment / WOCAT |
| Kläy Andreas, Forstingenieur | CDE Centre for Development and Environment / Associate Director |
| Kofler Andrea, Dr. | Humangeographie / Zentrum für Geschlechterforschung |
| Kohler Thomas, Dr. | CDE Centre for Development and Environment / Associate Director |
| Krauer Jürg, dipl. Geograph | CDE Centre for Development and Environment / GeoInformation |

| Name | Abteilung / Funktion |
|---|---|
| Liniger Hanspeter, Dr. | CDE Centre for Development and Environment / WOCAT |
| Meessen Heino, Dr. | CDE Centre for Development and Environment |
| Messerli Peter, Dr. | CDE Centre for Development and Environment / Director |
| Michel Claudia, Dr. | CDE Centre for Development and Environment |
| Ott Cordula, Sozialanthropologin | CDE Centre for Development and Environment |
| Reist Tom, dipl. Geograph | Physische Geographie |
| Riaño Yvonne, PD Dr. | Humangeographie / Dozentin |
| Rist Stephan, PD Dr. | CDE Centre for Development and Environment / Dozent |
| Rutishauser This, Dr. | Physische Geographie |
| Schurr Carolin, dipl. Geographin | Humangeographie |
| Schwab Ramon, dipl. Geograph | Humangeographie |
| Schwilch Gudrun, dipl. Geographin | CDE Centre for Development and Environment / WOCAT |
| Viviroli Daniel, Dr. | Physische Geographie |
| Wachs Theodore, Dr. | CDE Centre for Development and Environment / Mountain Research and Development |
| Wernli Hans Rudolf, Dr. | Physische Geographie / Hydrologisches Labor |
| Wintzer Jeannine, dipl. Geographin | Humangeographie |
| Wymann von Dach Susanne, dipl. Geographin | CDE Centre for Development and Environment / Mountain Research and Development |
| Xoplaki Elena, Dr. | Physische Geographie |
| Zimmermann Anne, Dr. | CDE Centre for Development and Environment / Mountain Research and Development |

# Langjährige Fachpersonen und administratives Personal

| Administration Physische Geographie | von | bis |
|---|---|---|
| Dora Florin-Steiger | 1967 | 1993 |
| Maria Haag-Bisang | 1987 | 1996 |
| Dori Vuillemin-Steudier | 1989 | 2005 |
| Susi Schreiber Howald | 1990 | 2002 |
| Vreni Jost | 1991 | 2003 |
| Francesca Escher Kranich | 1993 | 2000 |
| Isabelle Geissbühler | 2002 | |
| Marlis Röthlisberger | 2003 | |

| Administration Kulturgeographie | von | bis |
|---|---|---|
| Elisabeth Thomet | 1986 | 2000 |
| Margret Möhl | 1989 | 2006 |
| Beatrice Waldvogel Burgener | 2000 | 2002 |
| Gabriela Rüttimann | 2000 | 2011 |

| Administration Bodenkunde | von | bis |
|---|---|---|
| Beatrice Moser | 1990 | 2007 |
| Agnes Petro | 2002 | 2008 |

| Administration CDE | von | bis |
|---|---|---|
| Anita Jost | 1988 | 2007 |
| Monika Iseli-Felder | 1990 | 2008 |
| Karin Kipfer | 1992 | 2002 |
| Ruth Rogentin Weber | 1993 | 2001 |
| Balsiger Urs COO | 1995 | |
| Franziska Jöhr | 2002 | |

| Direktionssekretariat | von | bis |
|---|---|---|
| Romy Auderset | 1992 | 1994 |
| Charlotte Beyeler | 1994 | 2011 |
| Gabriela Rüttimann | 2011 | |

| Administration Studienleitung | von | bis |
|---|---|---|
| Brigitte Reverdin | 2002 | |
| Silvia Bohner-Howald | 2004 | |

| Bibliothek | von | bis |
|---|---|---|
| Martina Linth | 1987 | |
| Käthi Marti | 1990 | 1993 |
| Franziska Allemann | 1993 | 1996 |
| Karin Denis | 1996 | 1998 |
| Else Bäumlin | 1999 | 2001 |
| Ralph Schnegg | 2001 | 2011 |
| Christine Hetey | 2004 | 2006 |

| Verlag Geographica Bernensia | von | bis |
|---|---|---|
| Monika Wälti | 1985 | |

| Kartographie | von | bis |
|---|---|---|
| Andreas Brodbeck | 1977 | 2009 |
| Alex Hermann | 1989 | |

| IT und GIS | von | bis |
|---|---|---|
| Hubert Gerhardinger | 1989 | |
| Basil Ferrante | 2002 | |
| Emmanuel Heierle | 2002 | |

| Technik, Elektronik | von | bis |
|---|---|---|
| Hansulrich Bleuer | 1974 | 1988 |
| Jürg Schenk | 1988 | |

| Hausdienst | von | bis |
|---|---|---|
| Angela Vescio | 1987 | 2011 |
| Draga Nikolic | 1992 | |
| Milka Nikolic | 1995 | |
| Miodrag Todosijevic | 2006 | |
| Milka Todosijevic | 2006 | |

ISBN 978-3-9520124-4-4