Geographische und statistische Angaben

Objekttyp: **Group**

Zeitschrift: **Pestalozzi-Kalender**

Band (Jahr): **4 (1911)**

PDF erstellt am: **29.05.2024**

Nutzungsbedingungen

Die ETH-Bibliothek ist Anbieterin der digitalisierten Zeitschriften. Sie besitzt keine Urheberrechte an den Inhalten der Zeitschriften. Die Rechte liegen in der Regel bei den Herausgebern.
Die auf der Plattform e-periodica veröffentlichten Dokumente stehen für nicht-kommerzielle Zwecke in Lehre und Forschung sowie für die private Nutzung frei zur Verfügung. Einzelne Dateien oder Ausdrucke aus diesem Angebot können zusammen mit diesen Nutzungsbedingungen und den korrekten Herkunftsbezeichnungen weitergegeben werden.
Das Veröffentlichen von Bildern in Print- und Online-Publikationen ist nur mit vorheriger Genehmigung der Rechteinhaber erlaubt. Die systematische Speicherung von Teilen des elektronischen Angebots auf anderen Servern bedarf ebenfalls des schriftlichen Einverständnisses der Rechteinhaber.

Haftungsausschluss

Alle Angaben erfolgen ohne Gewähr für Vollständigkeit oder Richtigkeit. Es wird keine Haftung übernommen für Schäden durch die Verwendung von Informationen aus diesem Online-Angebot oder durch das Fehlen von Informationen. Dies gilt auch für Inhalte Dritter, die über dieses Angebot zugänglich sind.

Ein Dienst der *ETH-Bibliothek*
ETH Zürich, Rämistrasse 101, 8092 Zürich, Schweiz, www.library.ethz.ch

http://www.e-periodica.ch

Spezifische Gewichte.

Die Zahlen geben an, wieviel mal schwerer nachfolgende Körper sind als ein gleichgrosses Quantum Wasser. Z. B. Platin ist 21½ mal schwerer als Wasser.

Feste Körper.

Metalle.

Aluminium	2,58	Kupfer	8,75—8,94	Platin	21,36	Stahl	7,6—7,8
Blei	11,35	Messing	8,39	Quecksilber	13,55	Zink	7,10—7,30
Eisen	7,2—7,9	Nickel	8,80	Silber	10,50	Zinn	7,48
Gold	19,30						

*Holzarten.**

Apfelbaum	0,73	Buche	0,77-1,00	Kork	0,24	Nussb.	0,66-0,88
Birnbaum	0,68	Eiche	0,76-0,95	Mahagoni	0,75	Tanne	0,56-0,90

* Vordere Zahl gilt für lufttrockenes, hintere für frisches Holz.

Flüssige Körper.

Reiner Alkohol	0,76	Meerwasser	1,02	Olivenöl	0,918	Quecksilber	13,6
		Milch	1,02-1,04	Petroleum	0,80	Wein	1,02-1,04

Flächeninhalt und Einwohnerzahl der Kantone.

Kantone	Fläche in km²	Einwohner (1909)	Hauptorte	Einwohnerzahl des Hauptortes
Zürich	1 724,76	488 738	Zürich	183 500
Bern	6 844,50	628 935	Bern	78 500
Luzern	1 500,80	154 501	Luzern	36 200
Uri	1 076,00	21 451	Altdorf	3 550
Schwyz	908,26	59 016	Schwyz	7 960
Unterwalden				
Obwalden	474,80	15 415	Sarnen	3 980
Nidwalden	290,50	13 448	Stans	3 050
Glarus	691,20	31 293	Glarus	4 880
Zug	239,20	26 569	Zug	7 500
Freiburg	1 674,60	134 243	Freiburg	20 300
Solothurn	791,51	111 594	Solothurn	11 300
Basel-Stadt	35,76	134 296	Basel	129 600
Basel-Land	427,47	73 184	Liestal	5 800
Schaffhausen	294,22	44 183	Schaffhausen	17 100
Appenzell-				
A.-Rh.	242,49	56 122	Herisau	14 700
I.-Rh.	172,88	13 937	Appenzell	4 650
St. Gallen	2 019,00	266 104	St. Gallen m. Tabl.	55 400
Graubünden	7 132,80	110 297	Chur	13 000
Aargau	1 404,10	215 734	Aarau	8 640
Thurgau	1 011,60	119 235	Frauenfeld	7 780
Tessin	2 800,90	147 144	Bellinzona	10 180
Waadt	3 252,00	310 515	Lausanne	60 950
Wallis	5 224,49	120 198	Sitten	6 490
Neuenburg	807,80	134 270	Neuenburg	23 400
Genf	282,35	154 296	Genf m. Vororten	121 200

Die grössten Städte der Erde.

1.	**London**	England	7,537,196
2.	**New-York**	Vereinigte Staaten	4,563,603
3.	**Paris** ohne Vororte	Frankreich	2,722,731
4.	**Chicago**	Vereinigte Staaten	2,282,926
5.	**Berlin** ohne Vororte	Deutschland	2,102,303
6.	**Wien**	Österreich	2,085,888
7.	**Tokio**	Japan	1,818,655
8.	**Peking**	China	1,650,000
9.	**St. Petersburg**	Russland	1,573,000
10.	**Philadelphia**	Vereinigte Staaten	1,540,429
11.	**Moskau**	Russland	1,452,100
12.	**Buenos-Aires**	Argentinien	1,310,000
13.	**Konstantinopel**	Türkei	1,106,000
14.	**Siangtan**	China	1,000,000
15.	**Singan**	China	1,000,000
16.	**Tschangtschau**	China	1,000,000
17.	**Osaka**	Japan	995,945
18.	**Canton**	China	900,000
19.	**Hamburg**	Deutschland	892,780
20.	**Budapest**	Ungarn	891,066
21.	**Glasgow**	England	872,021
22.	**Rio de Janeiro**	Brasilien	858,000
23.	**Kalkutta**	Vorder-Indien	847,796
24.	**Hankau**	China	820,000
25.	**Tientsin**	China	800,000
26.	**Bombay**	Indien	767,006
27.	**Warschau**	Russland	764,054
28.	**Liverpool**	England	760,352
29.	**St. Louis**	Vereinigte Staaten	674,012
30.	**Kairo**	Ägypten	654,476
31.	**Schanghai**	China	651,000
32.	**Manchester**	England	644,251
33.	**Brüssel**	Belgien	634.807
34.	**Futschau**	China	624,000
35.	**Boston**	Vereinigte Staaten	616,072
36.	**Sydney**	Australien	577,180
37.	**Madrid**	Spanien	573,674
38.	**Baltimore**	Vereinigte Staaten	568,571
39.	**München**	Deutschland	566,969
40.	**Amsterdam**	Holland	566,665
41.	**Birmingham**	England.	558,357
42.	**Dresden**	Deutschland	546,472
43.	**Melbourne**	Australien	538,000
44.	**Leipzig**	Deutschland	537,750
45.	**Mexiko**	Mexiko	530,723
46.	**Barcelona**	Spanien	530,344
47.	**Marseille**	Frankreich	517,498
48.	**Kopenhagen**	Dänemark	514,134
49.	**Madras**	Vorder-Indien	509,346
50.	**Neapel**	Italien	503,540

Schweizer Distanzenkarte.

Die Distanzenkarte gibt die Entfernung jeder Kantonshauptstadt von allen andern Städten *in Wegstunden* an.

Die Entfernung steht jeweilen in dem Quadrat, welches die senkrechten Linien unter der erstgenannten Stadt mit den wagrechten Linien der zweitgenannten Stadt bilden, z. B. Zürich-Genf ist im untersten Quadrat links: 53 Stunden.

Zürich																					
24	Bern																				
10	17	Luzern																			
15	27	10	Altdorf																		
10	23	7	5	Schwyz																	
14	21	5	10	8	Sarnen																
13	36	17	12	10	18	Glarus															
6	22	5	11	6	8	13	Zug														
30	6	23	32	29	27	42	28	Freiburg													
19	7	17	26	23	22	32	18	13	Solothurn												
16	20	18	28	26	29	39	19	24	13	Basel											
9	29	20	24	20	23	22	15	35	24	18	Schaffhausen										
14	37	24	25	20	27	13	19	43	33	30	15	Herisau									
14	38	24	27	22	28	16	20	44	33	31	14	2	St. Gallen								
23	47	29	26	25	33	15	24	53	42	39	33	22	18	Chur							
9	15	9	19	15	14	22	10	21	10	9	14	23	23	32	Aarau						
7	30	17	22	17	21	15	12	36	26	23	6	7	8	29	16	Frauenfeld					
37	49	32	22	27	33	35	33	55	48	50	47	47	49	27	41	44	Bellinzona				
40	17	33	43	40	38	52	38	12	21	34	50	54	54	63	32	47	61	Lausanne			
40	24	35	35	38	30	49	39	26	31	43	64	57	60	61	39	51	42	10	Sitten		
30	10	28	37	35	33	43	29	7	11	24	34	44	44	53	21	37	64	14	33	Neuenburg	
53	29	46	55	53	51	65	51	24	34	46	57	66	67	76	44	60	66	13	24	22	Genf

Distanzenkarte von Europa.

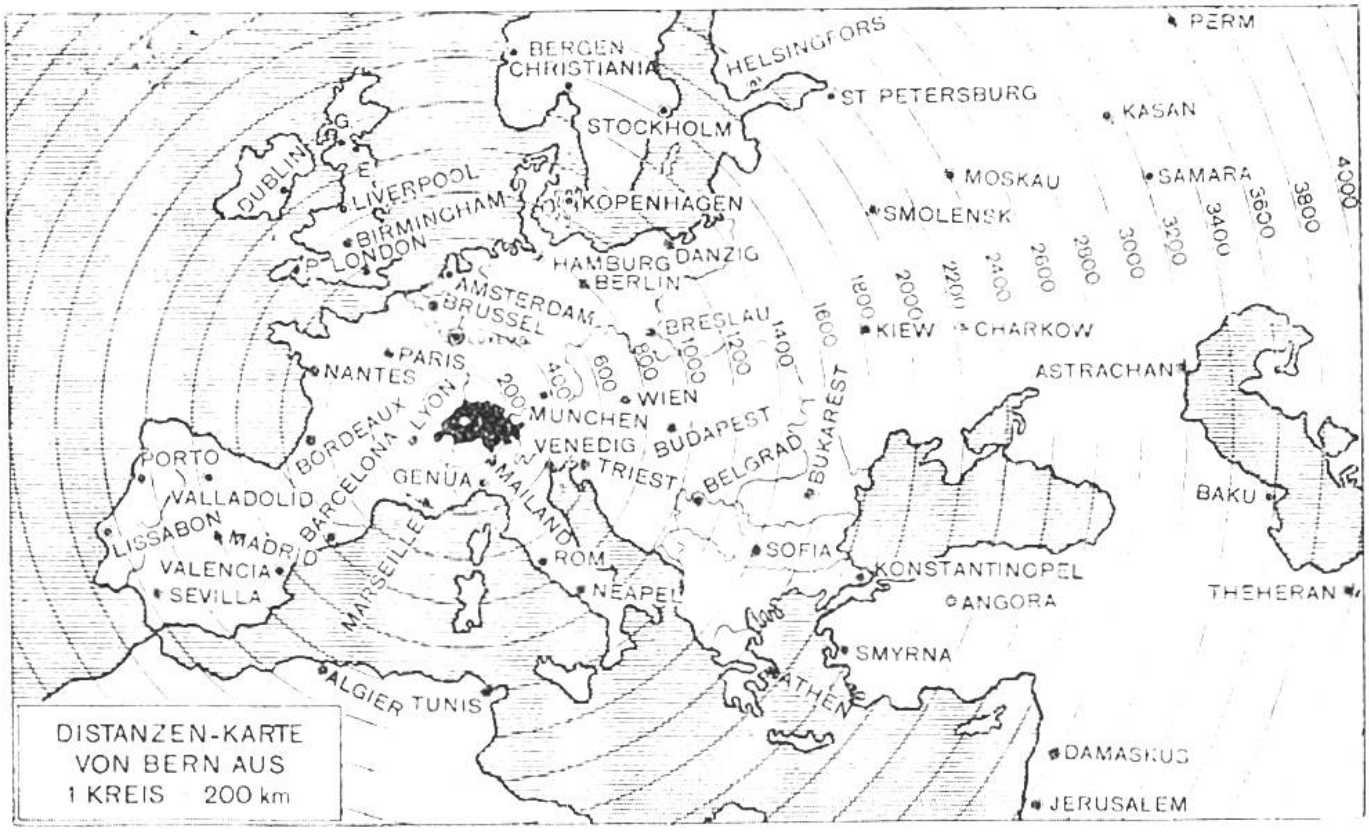

Gültigkeitsdauer der Eisenbahnbillette.

a) Einfache Billete haben nur für den Tag ihrer Ausgabe (bis Mitternacht) Gültigkeit. (Ueber 200 km 2 Tage.) — b) Billette für Hin- und Rückfahrt sind 10 Tage gültig. Der Ausgabetag wird als ganzer Tag berechnet.

Preise für Generalabonnement auf Schweizer-Bahnen und -Dampfschiffen.

15 Tage II. Kl. Fr. 65, III. Kl. Fr. 45	45 Tage II. Kl. Fr. 130, III. Kl. Fr. 90
30 Tage II. Kl. Fr. 100, III. Kl. Fr. 70	3 Monate II. Kl. Fr. 220, III. Kl. Fr. 155

Fahrpreisermässigung für Kinder. Kinder bis zu 4 Jahren sind in Begleitung Erwachsener frei. Bis zum vollendeten 12. Jahre zahlen Kinder halben Preis.

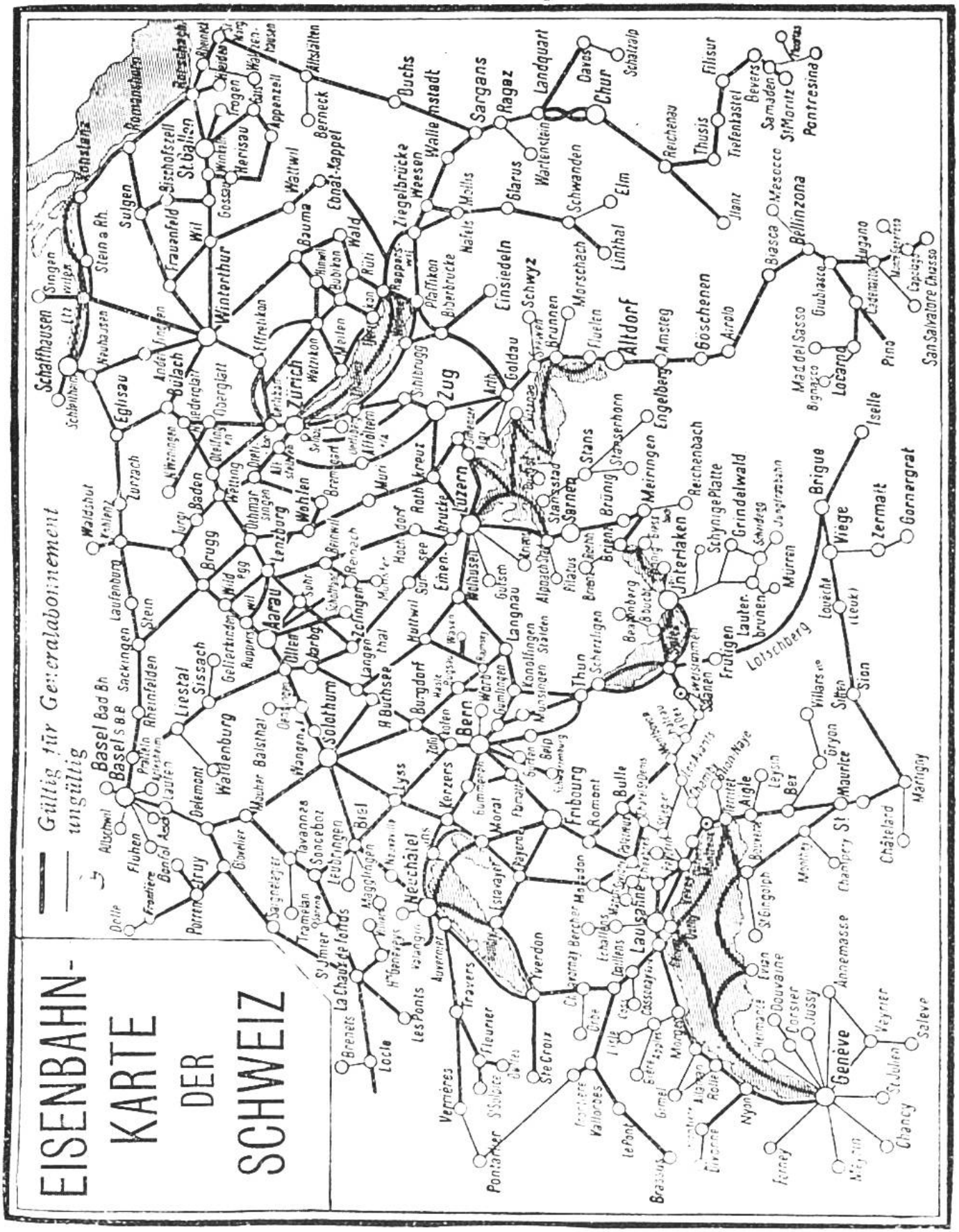
EISENBAHN-
KARTE
DER
SCHWEIZ
Gültig für Generalabonnement
ungültig
Basel
Zürich
Bern
Luzern
Genève
Lausanne
Neuchâtel
Chur
Altdorf
Interlaken
Brig
Bellinzona
Locarno
Lugano
Schaffhausen
St. Gallen
Winterthur
Zug
Aarau
Solothurn
Biel
Fribourg
Thun
Sion
Martigny
St. Maurice
Aigle
Vevey
Yverdon
Pontarlier
Vallorbes
Le Brassus
Ste Croix
Les Ponts
Locle
La Chaux de Fonds
Verrières
Delle
Porrentruy
Romanshorn
Rorschach
Konstanz
Stein a. Rh.
Singen
Eglisau
Bülach
Baden
Brugg
Waldshut
Laufenburg
Basel Bad Bh.
Basel S.B.B.
Liestal
Sissach
Waldenburg
Olten
Langenthal
Burgdorf
Biel
Lyss
Kerzers
Murten
Romont
Bulle
Payerne
Moudon
Yverdon
Nyon
Rolle
Morges
Lausanne
Vevey
Montreux
Villeneuve
Bex
Leysin
Gryon
Champéry
Annemasse
Douvaine
Thonon
Evian
Saleve
Chancy
Ferney
Gex
Bellegarde
Chatelard
Martigny
Sion
Brig
Visp
Zermatt
Gornergrat
Iselle
Domodossola
Pontresina
St. Moritz
Samaden
Davos
Landquart
Ragaz
Sargans
Buchs
Wallenstadt
Ziegelbrücke
Glarus
Linthal
Elm
Schwanden
Einsiedeln
Schwyz
Goldau
Arth
Stans
Sarnen
Meiringen
Engelberg
Göschenen
Airolo
Biasca
Mesocco
Thusis
Filisur
Reichenau
Tiefenkastel
Bevers
Samaden
Pontresina
Chur
Schaffhausen
Romanshorn
Rorschach
Appenzell
Herisau
Wattwil
Uznach
Rapperswil
Pfäffikon
Biberbrücke
Altdorf
Amsteg
Flüelen
Brunnen
Morschach
Schwyz
Zug
Luzern
Sarnen
Stans
Meiringen
Interlaken
Brig
Visp
Zermatt
Gornergrat
Iselle
Domodossola
Locarno
Lugano
Bellinzona
Biasca
Airolo
Göschenen
Altdorf
Chur
Davos
Landquart
Ragaz
Sargans
Buchs
Wallenstadt
Ziegelbrücke
Glarus
Linthal
Elm
Schwanden
Einsiedeln
Schwyz
Goldau
Arth
Stans
Sarnen

Einige Zahlen aus der Statistik der Schweiz.

Flächeninhalt: 41,323,99 km².

Bevölkerung: (1909) 3,584,815 — 87 auf 1 km². — Geburten (1908) 96,245, Todesfälle 57,697.

Nationalitäten: (1900) Deutsch-Schweizer 2,312,949, Französisch-Schweizer 730,917, Italienisch-Schweizer 221,182, Romanen 38,651, andere 11,744.

Konfessionen: (1900) Protestanten 1,916,157, Katholiken 1,379,664, Israeliten 12,264, andere 7358.

Staatsfinanzen { Einnahmen: (1909) 155,678,420 Fr.
Ausgaben: (1909) 158,842,817 ,,

Handel (1907) { Einfuhr: 1,487,149,157 Fr.
Ausfuhr: 1,038,437,322 ,,

Das schweizerische Militär.

Die schweizerische Armee zählte im Jahre 1909 Auszug, Landwehr und Landsturm zusammen 273,827 Mann, die wie folgt eingeteilt waren:

	Stäbe	Infanterie	Kavallerie	Artillerie	Genie	Sanität	Verpflg.-Truppen	Andere Truppen
Auszug . . .	1 441	95 622	5 113	14 736	5 443	5 498	1 712	9 193
Landwehr . .	115	48 337	3 890	5 758	2 501	2 238	563	4 826

Die Schweiz hat im Auszug 138 758 Mann,
in der Landwehr 68 228 ,,
im bewaffneten Landsturm 66 841 ,,
also im ganzen 273 827 Mann.



Die stärksten schweizerischen Kadettenkorps (Herbst 1909).

1.	St. Gallen	834
2.	Biel	480
3.	Winterthur	450
4.	Chur	407
5.	Aarau (Bez. Schule)	240
	(Kant. Schule)	127
6.	Bern (Stadt)	307
	(Waisenhaus)	52
7.	Basel	299
8.	Frauenfeld	298
9.	Langenthal	232
10.	Thun	225
11.	Vevey	220
12.	Baden	215
13.	Burgdorf	209
14.	Zürich	195
15.	Zofingen	167
16.	Porrentruy	166
17.	Herisau	165
18.	Olten	164
19.	Solothurn	162
20.	Luzern	145
21.	Horgen	129
22.	Brugg	128
23.	Herzogenbuchsee	128
24.	Lenzburg	108
25.	Reinach	106
26.	Murten	100
27.	Trogen	99
28.	Glarus	95
29.	Rheinfelden	91
30.	Schaffhausen	87
31.	Aarburg	83
32.	Wohlen (Aarg.)	70
33.	Bremgarten	60

Turnprüfungen der schweizerischen Rekruten.

Im Jahr 1908 wurden 27,480 Rekruten im Turnen geprüft. Die durchschnittliche Leistung im Weitsprung war 2,84 m. Beim Gewichtheben musste eine Hantel von 17 kg beidhändig gehoben werden; durchschnittliche Leistung war 5—6mal Heben. Im Schnellauf wurde eine Distanz von 80 Meter durchschnittlich in 13,44 Sekunden zurückgelegt. **Note 1** erhielten:
im Weitsprung 4,669 Rekr. für ein. Sprung v. 3,50 m od. mehr,
im Gewichtheben 15,848 Rekruten für mind. 8maliges Heben.
im Schnellauf 4,793 Rekr. f. Zurückl. v. 80 m Dist. in höchst. 12 S.

Was müssen der Staat und die Gemeinden für die jährliche Erziehung eines Schulkindes bezahlen?

Die schweizerischen Kantone und die Gemeinden geben im Jahr durchschnittlich für einen *Primarschüler Fr. 81.* —, und für einen *Sekundarschüler Fr. 125.* — aus.

Durch diese grosse Ausgabe wollen Staat und Gemeinde es jedem einzelnen Schüler und jeder Schülerin ermöglichen, sich genügend auszubilden, um sich später durch eigene Arbeit ernähren zu können.

Anzahl der Schüler in der Schweiz (im Jahr 1907).

	Schüler	Schülerinnen	Total
Primarschulen	262 363	263 880	526 243
Sekundarschulen	25 415	20 808	46 223
Fortbildungsschulen . . .	—	—	42 189
Lehrerbildungsanstalten .	1 731	1 439	3 170
Höhere Töchterschulen . .	—	—	1 226
Gymnasien	—	—	8 351
Industrieschulen	—	—	2 783
Handelsschulen	—	—	3 725
Landwirtschaftsschulen . .	—	—	1 059
Technische Lehranstalten .	—	—	1 889

Zahl der Studenten und Zuhörer der schweizerischen Hochschluen. 1909/10.

	Studenten	Studentinnen	Total
Bern	1461	523	1984
Zürich	1364	511	1875
Genf	962	953	1915
Lausanne	813	420	1233
Basel	699	83	782
Freiburg	635	89	724
Neuenburg	143	182	325
Total	6077	2761	8838

	Studierende	Zuhörer	Total
Eidg. Polytechnikum Zürich	834 Schweiz., 499 Ausl.	783	2116

Wo die Schweizer Auswanderer hingehen.

Im Jahre 1908 sind 3656 Personen nach überseeischen Ländern ausgewandert.

		Reiseziel:			
V. St. N.-A.	2855	Brasilien	61	Übr. Südamerika	17
Übr. N.-A.	60	Uruguay	11	Australien	38
Zentralamerika	6	Argentinien	553	Afrika	24
				Asien	31

Grösse und Bevölkerung der Erde.

	km²	Einw.	Einw. auf 1 km²
Europa	9,923,734	393,000,000	40
Asien	44,275,130	875,000,000	19
Afrika	29,886,960	170,000,000	5
Amerika	39,222,910	143,000,000	4
Australien und Ozeanien	8,962,584	7,000,000	0,7
Polargebiete	12,669,510	13,000	—
Zusammen	144,940,828	1,588,013,000	

Die längsten Eisenbahntunnels.

Simplon-Tunnel	19731 m	Mont Cenis-Tunnel	12849 m
St. Gotthard-Tunnel	14984 ,,	Arlberg-Tunnel	10240 ,,

Lötschberg-Tunnel (im Bau) 14525 m

Die höchsten Passstrassen der Schweiz.

Gr. St. Bernhard-Pass	2472 m	Grimsel-Pass	2207 m
Furkastrasse	2436 ,,	Splügenstrasse	2117 ,,
Gemmi-Pass	2329 ,,	St. Gotthardstrasse	2114 ,,
Albulastrasse	2315 ,,	Bernhardinstrasse	2063 ,,
Julierstrasse	2287 ,,	Simplonstrasse	2009 ,,

Die höchsten Punkte einiger Bahnen.

Galera-Tunnel (Peru)	4769 m	Wengernalpbahn	2064 m
Pikes Peak-Bahn	4330 ,,	Albula-Bahn	1823 ,,
Jungfraubahn (i.Bau)	4166 ,,	Rigi-Bahn	1750 ,,
Gornergratbahn	3020 ,,	Nördl. Pacificbahn	1625 ,,
Union-Pacificbahn	2513 ,,	Brennerbahn	1367 ,,
Brienzer-Roth.-Bahn	2252 ,,	Mont Cenis-Bahn	1338 ,,
Central-Pacificbahn	2140 ,,	Arlberg-Bahn	1276 ,,
Pilatus-Bahn	2066 ,,	Gotthard-Bahn	1152 ,,

Die grössten Heere (1910).

	Friedensstärke	Kriegsstärke
Frankreich	600 986	4 372 000
Deutsches Reich	621 112	4 350 000
Russland	1 384 000	3 615 400
Österreich-Ungarn	382 898	1 872 178
Türkei	360 000	1 683 000
Italien	288 409	2 601 297
England	428 157	1 069 054
Japan	250 000	600 000
Vereinigte Staaten	82 549	193 554
		resp. 10 845 268

Einige der höchsten Bauwerke der Erde.

1.	Dom zu Ulm	161 m
2.	Dom zu Köln	160 m
3.	Peterskirche in Rom	135 m
4.	Notre Dame-Kirche Paris . .	143 m
5.	Amerikanischer Wolkenkratzer	185 m
6.	Eiffelturm Paris	300 m
7.	Cheops-Pyramide	137 m
8.	Obelisk	160 m
9.	Berner Münster	100 m



Die amerikanischen Himmelskratzer

übertreffen sich von Jahr zu Jahr. New York, das, im Gegensatz zu Chicago, einen ausgezeichneten felsigen Baugrund hat, scheint den Rekord behaupten zu wollen. Das weltberühmte Singergebäude ist 217 Meter oder 47 Stockwerke hoch; die Fundamente sind 30 Meter tief; das Haus wird von 10,000 Personen bewohnt.

Ein Haus, das sich momentan im Bau befindet, wird jedoch in wenigen Jahren das Singergebäude bei weitem übertreffen; es wird 300 Meter hoch sein und 6000 Geschäftsräume fassen.

Einige Zahlen aus der mathematischen und physikalischen Geographie.

Die Erdachse beträgt	12,712 km
Der Äquatorialdurchmesser	12,755 ,,
Der mittlere Erdradius	6,370 ,,
Der Umfang der Erde (Äquator)	40,070 ,,
Die Oberfläche der Erde	510,000,000 km²
Die mittl. Entfernung der Erde v. der Sonne	149,501,000 km
Die mittl. Entfernung der Erde vom Monde	384,446 km
Entfernung der Erde vom nächsten Fixstern, dem Alpha des Zentauren	41,1 Trillionen km

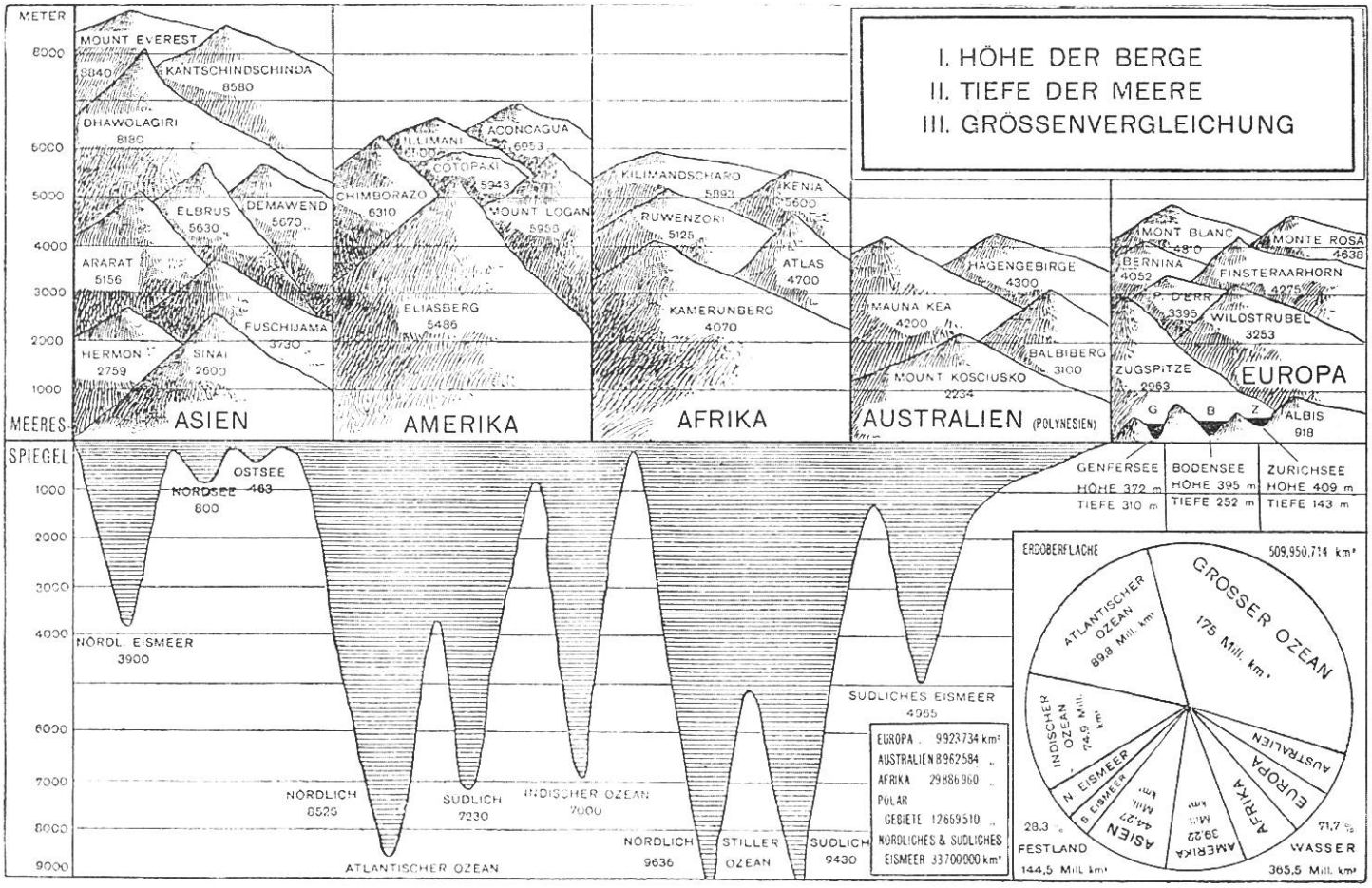
I. HÖHE DER BERGE
II. TIEFE DER MEERE
III. GRÖSSENVERGLEICHUNG
METER
MEERES SPIEGEL
MOUNT EVEREST 8840
KANTSCHINDSCHINDA 8580
DHAWOLAGIRI 8180
ELBRUS 5630
DEMAWEND 5670
ARARAT 5156
FUSCHIJAMA 3730
HERMON 2759
SINAI 2600
ASIEN
ILLIMANI
ACONCAGUA 6953
COTOPAXI 5943
CHIMBORAZO 6310
MOUNT LOGAN 5959
ELIASBERG 5486
AMERIKA
KILIMANDSCHARO 5893
KENIA 5600
RUWENZORI 5125
ATLAS 4700
KAMERUNBERG 4070
AFRIKA
HAGENGEBIRGE 4300
MAUNA KEA 4200
BALBIBERG 3100
MOUNT KOSCIUSKO 2234
AUSTRALIEN (POLYNESIEN)
MONT BLANC 4810
MONTE ROSA 4638
BERNINA 4052
FINSTERAARHORN 4275
P. D'ERR 3395
WILDSTRUBEL 3253
ZUGSPITZE 2963
ALBIS 918
EUROPA
G B Z
GENFERSEE HÖHE 372 m TIEFE 310 m
BODENSEE HÖHE 395 m TIEFE 252 m
ZURICHSEE HÖHE 409 m TIEFE 143 m
OSTSEE 463
NORDSEE 800
NÖRDL. EISMEER 3900
NÖRDLICH 8526
SÜDLICH 7230
ATLANTISCHER OZEAN
INDISCHER OZEAN 7000
NÖRDLICH 9636
STILLER OZEAN
SÜDLICH 9430
SÜDLICHES EISMEER 4965
EUROPA 9923734 km²
AUSTRALIEN 8962584 „
AFRIKA 29886960 „
POLAR GEBIETE 12669510 „
NÖRDLICHES & SÜDLICHES EISMEER 33700000 km²
ERDOBERFLÄCHE 509,950,714 km²
GROSSER OZEAN 175 Mill. km²
ATLANTISCHER OZEAN 89,8 Mill. km²
INDISCHER OZEAN 74,9 Mill. km²
AUSTRALIEN
EUROPA
AFRIKA 30,22 Mill. km²
AMERIKA 44,27 Mill. km²
ASIEN
N EISMEER
S EISMEER
28,3 % FESTLAND 144,5 Mill. km²
71,7 % WASSER 365,5 Mill. km²

Fläche einiger Seen.

Kaspisches Meer	440 000	km²	Tsanasee	3 000	km²
Obersee	81 000	,,	Wettersee	1 900	,,
Viktoria-Nyansa	80 000	,,	Mälarsee	1 200	,,
Aralsee	68 000	,,	Totes Meer	900	,,
Huronsee	62 000	,,	Genfersee	577,84	,,
Michigansee	58 000	,,	Bodensee	538,46	,,
Nyassasee	37 000	,,	Gardasee	367	,,
Tanganjikasee	36 000	,,	Neuenburgersee	239,62	,,
Baikálsee	35 000	,,	Langensee	214,27	,,
Tsadsee	28 000	,,	Chiemsee	192	,,
Eriesee	26 000	,,	Comersee	160	,,
Ontarioseé	19 000	,,	Trasimenischer See	120	,,
Ladogesee	10 000	,,	Vierwaldstättersee	115	,,
Titicacasee	8 000	,,	Zürichsee	88	,,
Wenersee	6 000	,,	Iseosee	60	,,
Albert Nyansa	4 700	,,	Starnbergersee	54	,,
Grosser Salzsee	4 500	,,	Ammersee	42	,,

Verbreitung der verschiedenen Religionen.

	256	Millionen	römisch-katholische Christen,
	172	,,	protestantische Christen,
	127	,,	griechische Christen,
Total	555	Millionen	Christen.
	9	Millionen	Israeliten,
	245	,,	Mohammedaner,
	656	,,	Bekenner des Brahma und Buddha,
	123	,,	Bek. anderer Religionen.
Total	1033	Millionen	Nichtchristen.

Entscheidungsschlachten.

Jahr v. Chr.	Ort	Zwischen		Sieger
490	Marathon	Perser	Griechen Athen., Platäer	Griechen
480	Salamis	Perser	Griechen	Griechen
338	Chaironeia	Macedonier	Griechen	Macedonier
334	Granicos	Macedonier	Perser	Macedonier
202	Zama	Punier	Römer	Römer
102	Aquae Sextiae	Germanen	Römer	Römer
58	Bibracte	Helvetier	Römer	Römer
n. Chr.				
9	Theutoburgerwald	Germanen	Römer	Germanen
451	Katalanische Felder (Troyes)	Hunnen	Franken, Römer, Goten	Franken, Römer, Westgoten
732	Poitiers	Franken	Araber	Franken
955	Lechfeld	Deutschen	Ungarn	Deutschen
1066	Hastings	Normannen	Angelsachsen	Normannen
1315	Morgarten	Eidgenossen	Österreicher	Eidgenossen
1429	Orleans	Engländer	Franzosen	Franzosen
1453	Konstantinopel	Türken	Oströmisch Reich	Türken
1477	Nancy	Burgunder	Eidgenossen	Eidgenossen
1588	Krieg zur See	Spanien (Armada)	Engl.u.Niederland	Engl.u.Niederland