Alpenpanoramen

Objekttyp: **Group**

Zeitschrift: **Pestalozzi-Kalender**

Band (Jahr): **32 (1939)**

Heft [2]: **Schüler**

PDF erstellt am: **28.05.2024**

Nutzungsbedingungen

Die ETH-Bibliothek ist Anbieterin der digitalisierten Zeitschriften. Sie besitzt keine Urheberrechte an den Inhalten der Zeitschriften. Die Rechte liegen in der Regel bei den Herausgebern.
Die auf der Plattform e-periodica veröffentlichten Dokumente stehen für nicht-kommerzielle Zwecke in Lehre und Forschung sowie für die private Nutzung frei zur Verfügung. Einzelne Dateien oder Ausdrucke aus diesem Angebot können zusammen mit diesen Nutzungsbedingungen und den korrekten Herkunftsbezeichnungen weitergegeben werden.
Das Veröffentlichen von Bildern in Print- und Online-Publikationen ist nur mit vorheriger Genehmigung der Rechteinhaber erlaubt. Die systematische Speicherung von Teilen des elektronischen Angebots auf anderen Servern bedarf ebenfalls des schriftlichen Einverständnisses der Rechteinhaber.

Haftungsausschluss

Alle Angaben erfolgen ohne Gewähr für Vollständigkeit oder Richtigkeit. Es wird keine Haftung übernommen für Schäden durch die Verwendung von Informationen aus diesem Online-Angebot oder durch das Fehlen von Informationen. Dies gilt auch für Inhalte Dritter, die über dieses Angebot zugänglich sind.

Ein Dienst der *ETH-Bibliothek*
ETH Zürich, Rämistrasse 101, 8092 Zürich, Schweiz, www.library.ethz.ch

http://www.e-periodica.ch

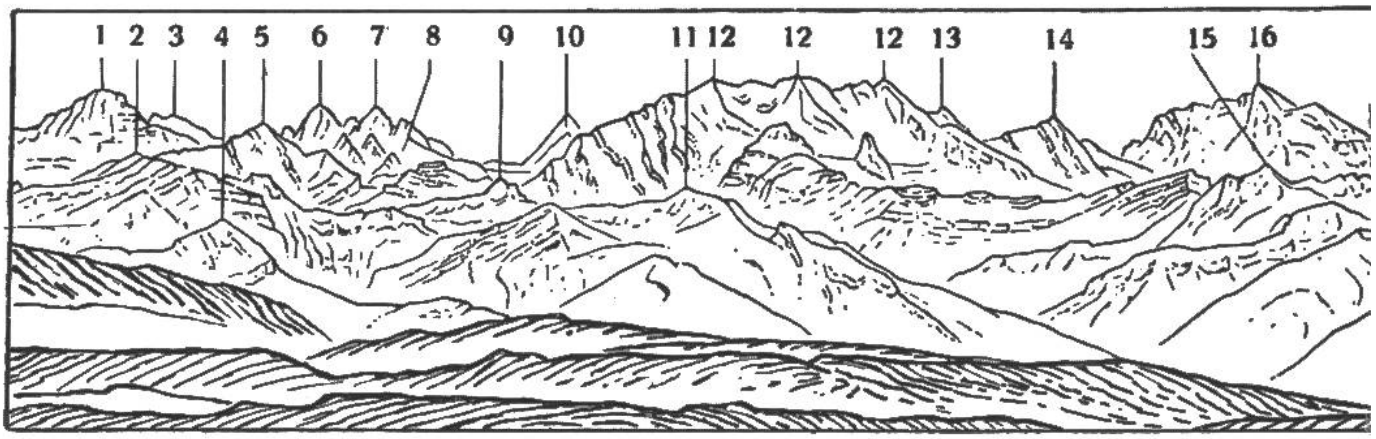

Alpenansicht (vom Weissenstein, 1294 m, bei Solothurn).

1. Breithorn	3779 m	9. Wild Andrist	2853 m
2. Schilthorn	2974 m	10. Bietschhorn	3953 m
3. Lötschent. Breithorn	3783 m	11. Dreispitz	2523 m
4. Morgenberghorn	2252 m	12. Blümlisalp	3671 m
5. Tschingelspitz	3318 m	13. Oeschinenhorn	3490 m
6. Tschingelhorn	3579 m	14. Fründenhorn	3367 m
7. Gspaltenhorn	3442 m	15. Aermighorn	2746 m
8. Büttlassen	3197 m	16. Doldenhorn	3650 m

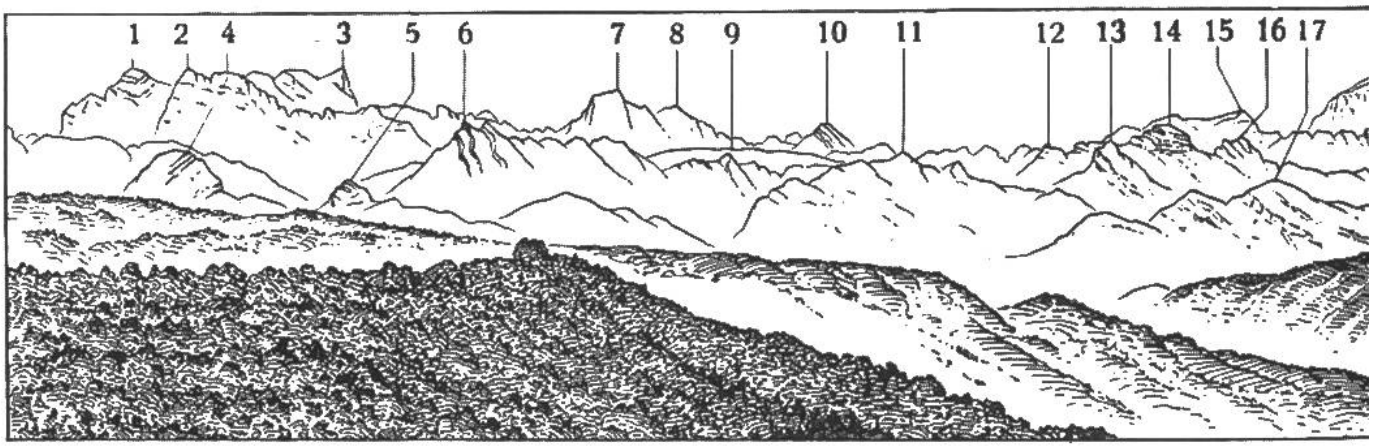

Alpenansicht von Zürich (vom Zürichberg 679 m).

1. Vrenelisgärtli	2907 m	11. Biet	1969 m
2. Ruchenglärnisch	2905 m	12. Schwarzstock	2202 m
3. Bächistock	2919 m	13. Twäriberg	2119 m
4. Grosser Aubrig	1698 m	14. Drusberg	2285 m
5. Kleiner Aubrig	1646 m	15. Bifertenstock	3426 m
6. Fluhberg	2071 m	16. Forstberg	2219 m
7. Böser Faulen	2804 m	17. Stock	1604 m
8. Eggstock	2459 m	18. Tödi	3623 m
9. Silberen	2317 m	19. Dreiländerstein	1191 m
10. Pfannenstock	2575 m	20. Claridenstock	3270 m

Zeichnungen für den Pestalozzikalender von dem verstorbenen Topographen und

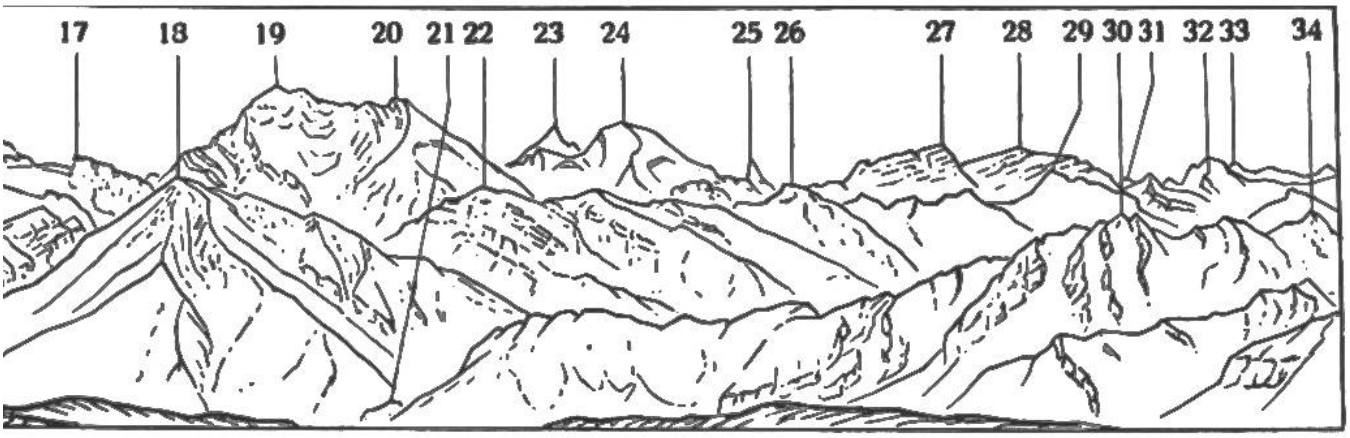

17. Fisistock ..... 2949 m
18. Niesen ..... 2366 m
19. Balmhorn..... 3711 m
20. Altels ..... 3636 m
21. Burgfluh ..... 990 m
22. Fromberghorn.... 2397 m
23. Weisshorn ..... 4512 m
24. Rinderhorn ..... 3457 m
25. Zinal-Rothorn.... 4223 m
26. Tschiparellen..... 2401 m
27.—28. Lohner : 27. . 3005 m
28. . 3055 m
29. Hohniesen ..... 2457 m
30. Nüschleten ..... 1988 m
31. Pointe de Zinal .. 3806 m
32. Steghorn ..... 3152 m
33. Dent Blanche.... 4364 m
34. Solhorn ..... 2028 m

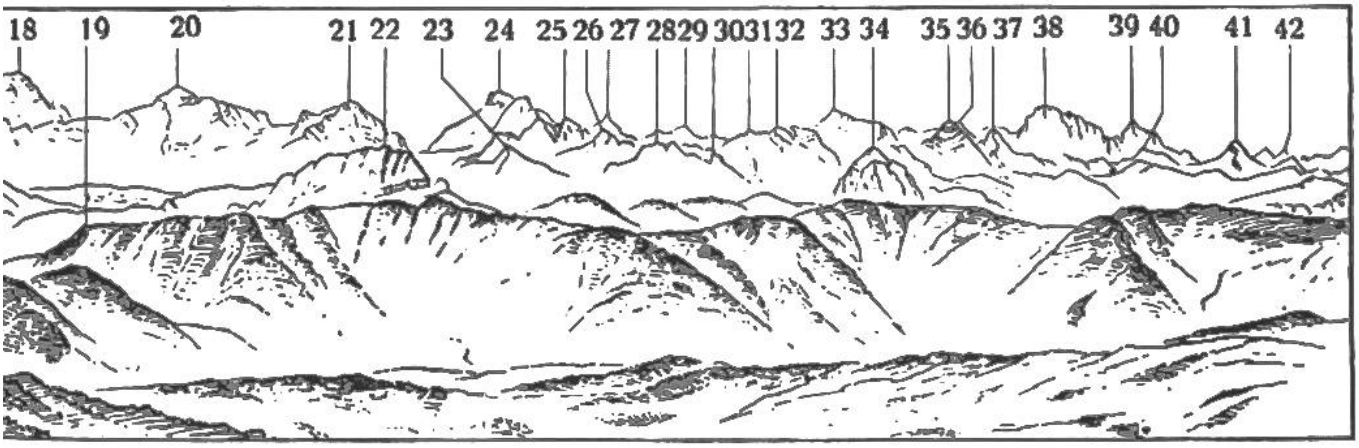

21. Kammlistock..... 3238 m
22. Wasserberg ..... 2344 m
23. Älpleregg ..... 2528 m
24. Scheerhorn ..... 3398 m
25. Schächentaler Windgälle .. 2767 m
26. Hoch Pfaffen .... 2481 m
27. Düssistock..... 3259 m
28. Kinzerberg ..... 2140 m
29. Klein Ruchen .... 2949 m
30. Achselstock ..... 2162 m
31. Achselstöckli ..... 2151 m
32. Blümberg ..... 2440 m
33. Gross Ruchen .... 3136 m
34. Grosser Mythen .. 1902 m
35. Faulen ..... 2494 m
36. Oberalpstock .... 3330 m
37. Rosstock ..... 2463 m
38. Grosse Windgälle . 3192 m
39. Kleine Windgälle . 2988 m
40. Diepen ..... 2225 m
41. Rophaien ..... 2081 m
42. Piz Ner ..... 3059 m

Reliefersteller S. Simon. — Zahlen nach der Siegfriedkarte der Eidgen Landestopographie