Alpenpanoramen

Objekttyp: **Group**

Zeitschrift: **Pestalozzi-Kalender**

Band (Jahr): **40 (1947)**

Heft [2]: **Schüler**

PDF erstellt am: **28.05.2024**

Nutzungsbedingungen

Die ETH-Bibliothek ist Anbieterin der digitalisierten Zeitschriften. Sie besitzt keine Urheberrechte an den Inhalten der Zeitschriften. Die Rechte liegen in der Regel bei den Herausgebern.
Die auf der Plattform e-periodica veröffentlichten Dokumente stehen für nicht-kommerzielle Zwecke in Lehre und Forschung sowie für die private Nutzung frei zur Verfügung. Einzelne Dateien oder Ausdrucke aus diesem Angebot können zusammen mit diesen Nutzungsbedingungen und den korrekten Herkunftsbezeichnungen weitergegeben werden.
Das Veröffentlichen von Bildern in Print- und Online-Publikationen ist nur mit vorheriger Genehmigung der Rechteinhaber erlaubt. Die systematische Speicherung von Teilen des elektronischen Angebots auf anderen Servern bedarf ebenfalls des schriftlichen Einverständnisses der Rechteinhaber.

Haftungsausschluss

Alle Angaben erfolgen ohne Gewähr für Vollständigkeit oder Richtigkeit. Es wird keine Haftung übernommen für Schäden durch die Verwendung von Informationen aus diesem Online-Angebot oder durch das Fehlen von Informationen. Dies gilt auch für Inhalte Dritter, die über dieses Angebot zugänglich sind.

Ein Dienst der *ETH-Bibliothek*
ETH Zürich, Rämistrasse 101, 8092 Zürich, Schweiz, www.library.ethz.ch

http://www.e-periodica.ch

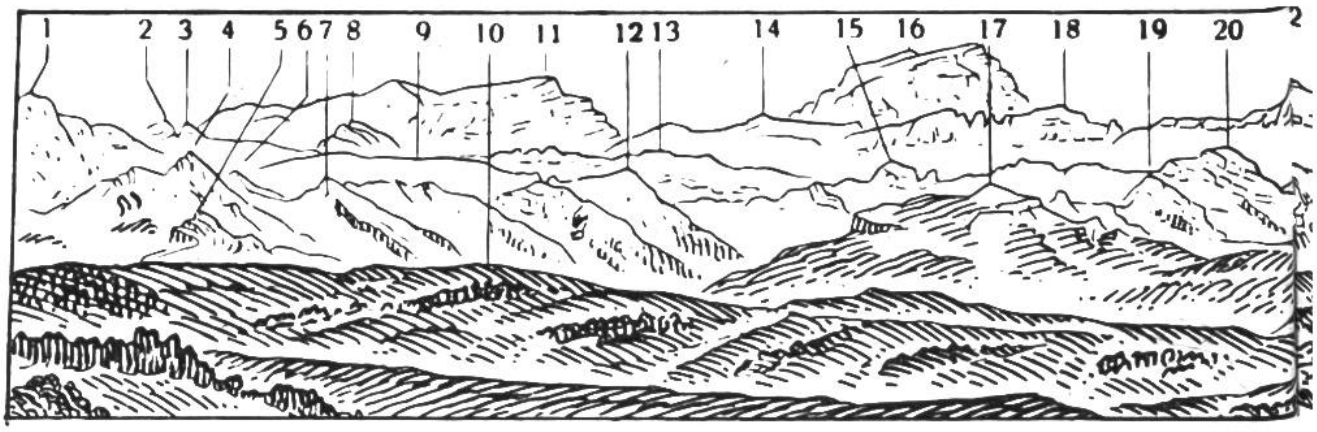

Ansicht der Tödi-Gruppe (von Schaffhausen).

1. Faulen	2726 m	10. Hirzegg	1428 m
2. Selbsanft	3029 m	11. Bifertenstock	3426 m
3. Kirchberg	2669 m	12. Fläschberg	2076 m
4. Fluhbrig	2095 m	13. Märenberg	2584 m
5. Aubrig	1698 m	14. Gemsfyrenstock	2976 m
6. Ganthöhe	1971 m	15. Schwarzstock	2202 m
7. Wändlispitz	1974 m	16. Tödi (Rusein)	3623 m
8. Pfannenstock	2575 m	17. Biet	1968 m
9. Silberen	2317 m		

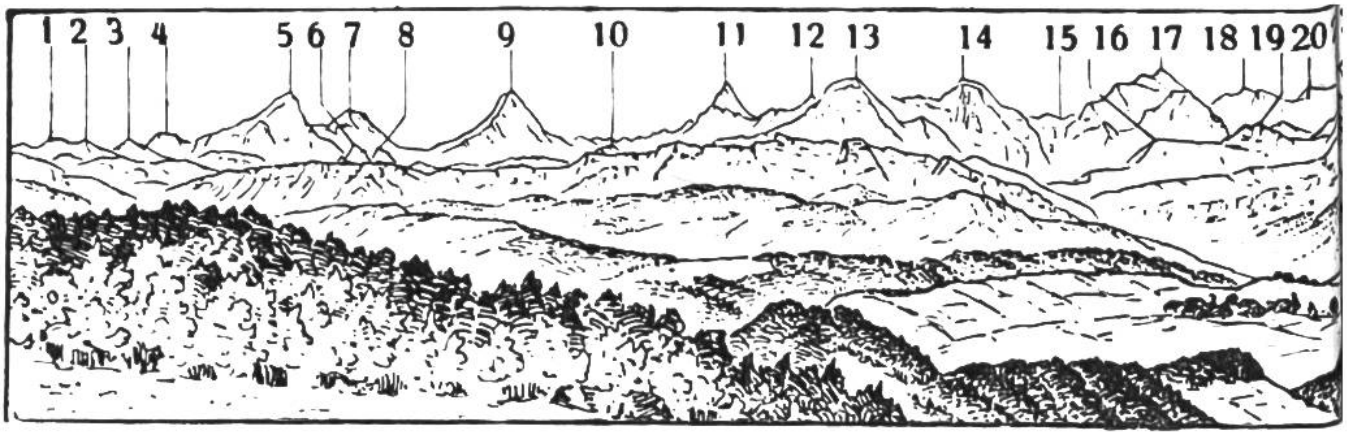

Alpenansicht von Bern (vom Gurten 861 m).

1. Wildgerst	2892 m	11. Finsterarhorn	4275 m
2. Gerstenhorn	2875 m	12. Fiescherhorn	4049 m
3. Schwarzhorn	2930 m	13. Eiger	3974 m
4. Wellhorn	3196 m	14. Mönch	4105 m
5. Wetterhorn	3703 m	15. Jungfraujoch	3474 m
6. Faulhorn	2684 m	16. Sulegg	2412 m
7. Berglistock	3657 m	17. Jungfrau	4166 m
8. Rötihorn	2759 m	18. Gletscherhorn	3982 m
9. Schreckhorn	4080 m	19. Schwarzbirg	2758 m
10. Gemmenalphorn	2082 m	20. Ebnefluh	3964 m

Zeichnungen für den Pestalozzikalender von dem verstorbenen Topographen und

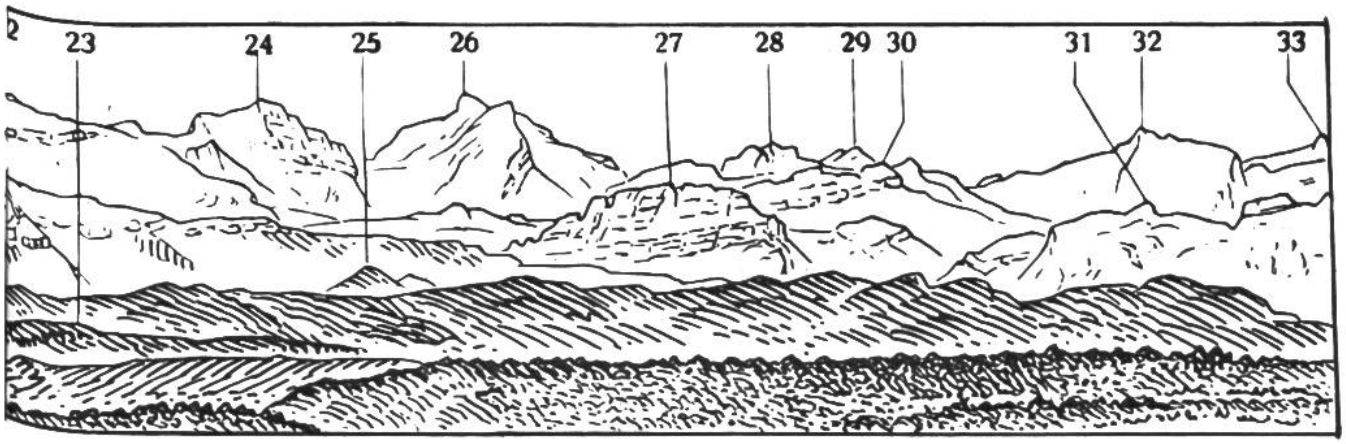

18. Teufelsstöcke ... 3049 m
19. Twäriberg ..... 2119 m
20. Drusberg ..... 2285 m
21. Claridenstock .. 3270 m
22. Forstberg ..... 2218 m
23. Etzel ..... 1100 m
24. Kammlistock ... 3238 m
25. Roggenstock.... 1781 m
26. Scheerhorn .... 3298 m
27. Wasserberg .... 2344 m
28. Schächentaler Windgälle ..... 2767 m
29. Klein Ruchen... 2949 m
30. Aelplertor ..... 2613 m
31. Misthaufen ..... 2270 m
32. Gross Ruchen .. 3136 m
33. Oberalpstock ... 3330 m

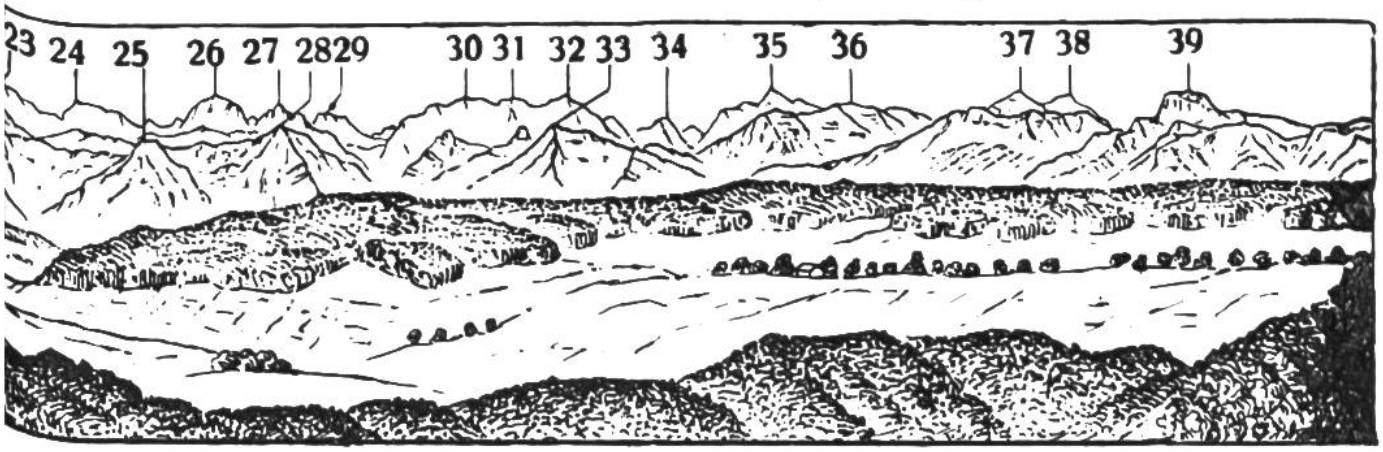

21. Morgenberghorn 2252 m
22. Mittaghorn .... 3895 m
23. Schwalmeren ... 2785 m
24. Grosshorn ..... 3765 m
25. Lattreienfirst ... 2412 m
26. Breithorn ..... 3779 m
27. Gspaltenhorn .. 3442 m
28. Dreispitz ..... 2523 m
29. Tschingelhorn .. 3579 m
30. Morgenhorn .... 3629 m
31. Weisse Frau ... 3660 m
32. Blümlisalphorn . 3671 m
33. Niesen ..... 2366 m
34. Fründenhorn ... 3367 m
35. Doldenhorn .... 3650 m
36. Triesthorn..... 2371 m
37. Balmhorn ..... 3711 m
38. Altels ..... 3636 m
39. Stockhorn ..... 2192 m

Reliefersteller S. Simon. — Zahlen nach der Siegfriedkarte der Eidgen. Landestopographie.