[Tafeln]

Objekttyp: **Appendix**

Zeitschrift: **Bericht über die Thätigkeit der St. Gallischen Naturwissenschaftlichen Gesellschaft**

Band (Jahr): **29 (1887-1888)**

PDF erstellt am: **25.05.2024**

Nutzungsbedingungen

Die ETH-Bibliothek ist Anbieterin der digitalisierten Zeitschriften. Sie besitzt keine Urheberrechte an den Inhalten der Zeitschriften. Die Rechte liegen in der Regel bei den Herausgebern.
Die auf der Plattform e-periodica veröffentlichten Dokumente stehen für nicht-kommerzielle Zwecke in Lehre und Forschung sowie für die private Nutzung frei zur Verfügung. Einzelne Dateien oder Ausdrucke aus diesem Angebot können zusammen mit diesen Nutzungsbedingungen und den korrekten Herkunftsbezeichnungen weitergegeben werden.
Das Veröffentlichen von Bildern in Print- und Online-Publikationen ist nur mit vorheriger Genehmigung der Rechteinhaber erlaubt. Die systematische Speicherung von Teilen des elektronischen Angebots auf anderen Servern bedarf ebenfalls des schriftlichen Einverständnisses der Rechteinhaber.

Haftungsausschluss

Alle Angaben erfolgen ohne Gewähr für Vollständigkeit oder Richtigkeit. Es wird keine Haftung übernommen für Schäden durch die Verwendung von Informationen aus diesem Online-Angebot oder durch das Fehlen von Informationen. Dies gilt auch für Inhalte Dritter, die über dieses Angebot zugänglich sind.

Ein Dienst der *ETH-Bibliothek*
ETH Zürich, Rämistrasse 101, 8092 Zürich, Schweiz, www.library.ethz.ch

http://www.e-periodica.ch

Kartenskizze
der aegyptisch-arabischen Wüste und der Sinaihalbinsel
Massstab 1: 1000000
I. Reise
Entworfen von Alfred Kaiser.
II. Reise
Dschebel-et-Tih.
Sues
Gebel Attakah
Ayun Musa
El Guebeh
W. Sidr
W. Werdan
W. Amara
W. Rhe Bündel
Gebel Abu Mar-ag
Ras-el-Bürbi
W. Akiad
Nubk el Askhar
Nördliche Gallala
Wadi Askhar
Dsch. Hammâm Pharaôn
Schwefelquellen
Säferant
W. Tdibeh
Ras Abu Seimeh
Wâdi Arabah
Kloster
Kloster
Berdes
Nubk el Buâra
W. Mokkâdes
W. Lebweh
Debbet-er-Ramleh
Dsch. Talal
W. Selegah
Chadid-ed-Dib
Wadi Feran
Wadi Feran
W. esch-Schech
W. Sefsâf
Dsch. Serbal
W. Siâl
W. Mâsa
Schab Hassan
Ras Dschehen
Wüste Kâa
Wadi Sirabah
Dsch. Suffr
W. Hebran
W. Nâsb
W. Nâsb
Dahab
Nuebeh
Hakl
Dschebel Tauran
Golf von Akabah
Golf von Sues
Dsch. Umm-Schemer
W. Tibi
W. Kid
Makna
W. Schidlek
Dsch. Hammâm
Tor
Krum
Kebrit
W. Jsteir
W. Tinâin
Dschebel-es-Sâih
W. Jimrâ
Dsch. Sora
Erg Ter
Kerea Aiud
Ruinen
Râjeh
Wüste Kâa
Sebil
Scheich Kar
W. Letith
W. Idaut
W. Dschelthef
Ras Farrak
Gebel Kharrb
Nubk
Schérm
Tiran
Es Sâiyeh
Schab Aitith
Sch. Aschraf
El Brâika
Ras Mahâmmed
Sch. Mahmud
nach Wâdsch
Dschôbal
Tauileh
Scheduan
Rothes Meer
Gebel Duchan
Erklärungen.
Corallenriff
Sumpf
Dschebel = oder Gebel = Berg
Wadi = Thal
Schab od. Erg = Riff
Ras = Cap
Nubk = Pass

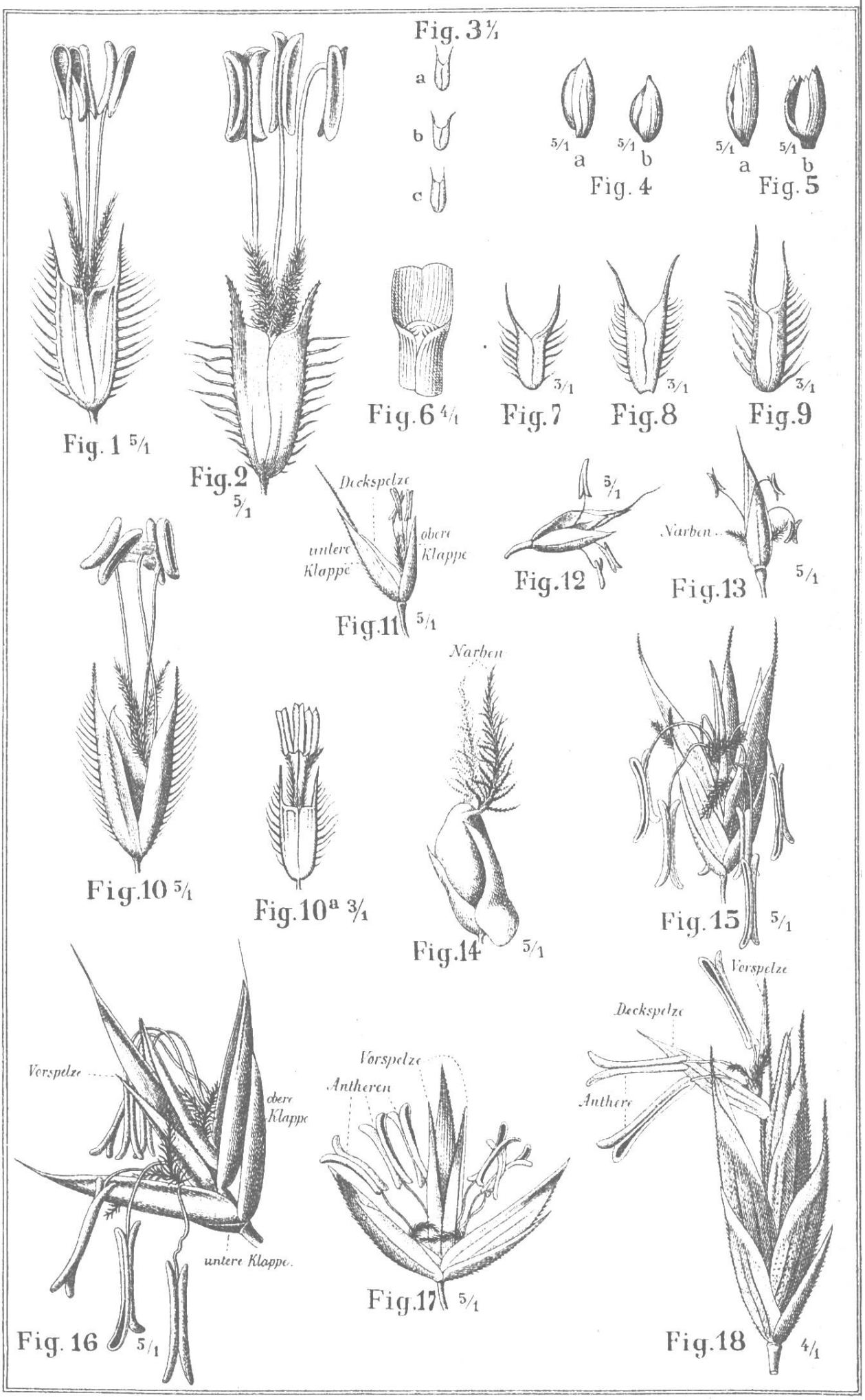
Fig. 3 1/1
a
b
c
5/1 a
5/1 b
Fig. 4
5/1 a
5/1 b
Fig. 5
Fig. 1 5/1
Fig. 2 5/1
Fig. 6 4/1
Fig. 7 3/1
Fig. 8 3/1
Fig. 9 3/1
Deckspelze
untere Klappe
obere Klappe
Fig. 11 5/1
5/1
Fig. 12
Narben
Fig. 13 5/1
Fig. 10 5/1
Fig. 10a 3/1
Narben
Fig. 14 5/1
Fig. 15 5/1
Vorspelze
obere Klappe
untere Klappe
Fig. 16 5/1
Vorspelze
Antheren
Fig. 17 5/1
Vorspelze
Deckspelze
Anthere
Fig. 18 4/1

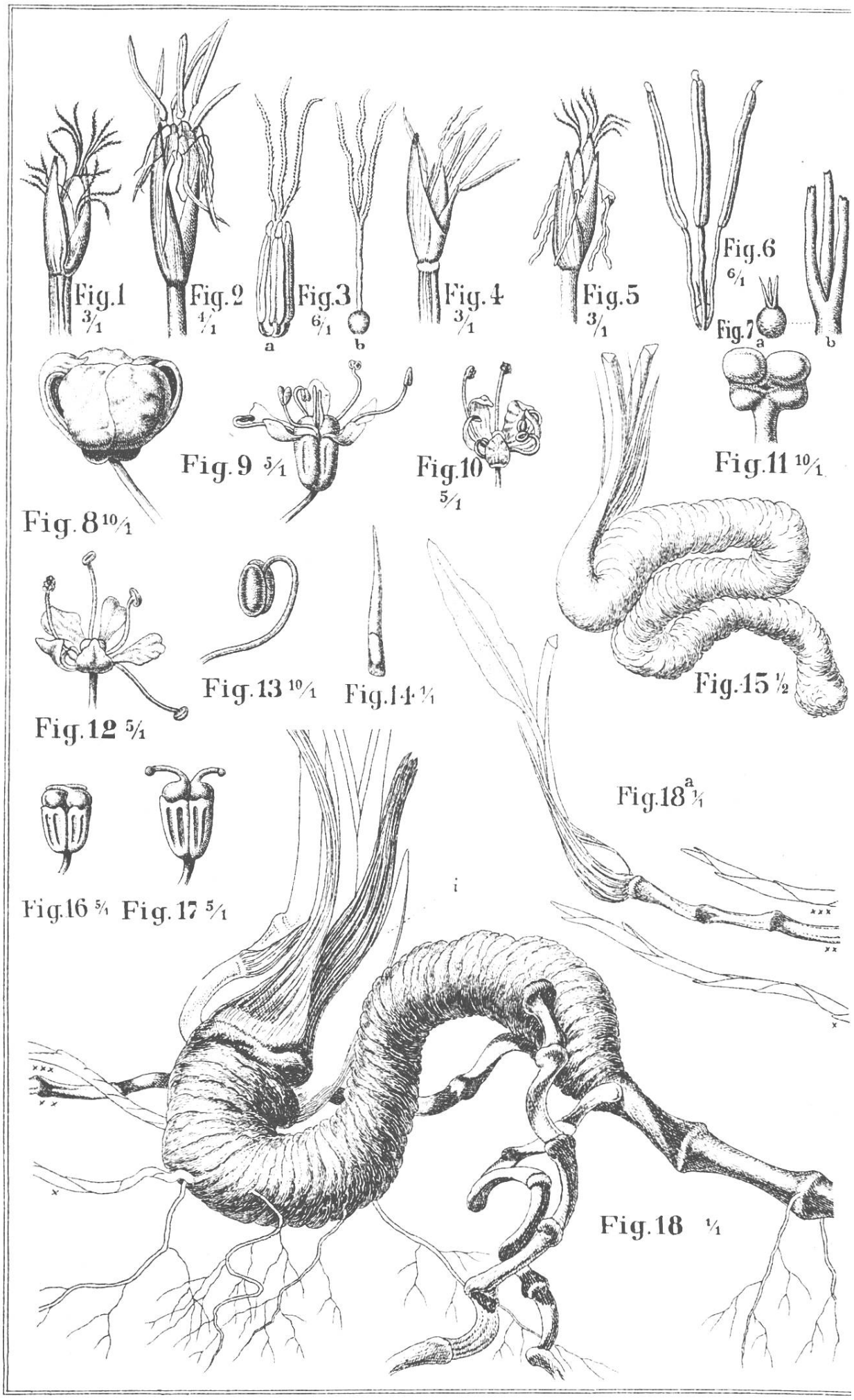
Fig.1 3/1
Fig.2 4/1
Fig.3 6/1
a
b
Fig.4 3/1
Fig.5 3/1
Fig.6 6/1
Fig.7
a
b
Fig.8 10/1
Fig.9 5/1
Fig.10 5/1
Fig.11 10/1
Fig.12 5/1
Fig.13 10/1
Fig.14 1/1
Fig.15 1/2
Fig.16 5/1
Fig.17 5/1
Fig.18a 1/1
Fig.18 1/1

Fig. 2.

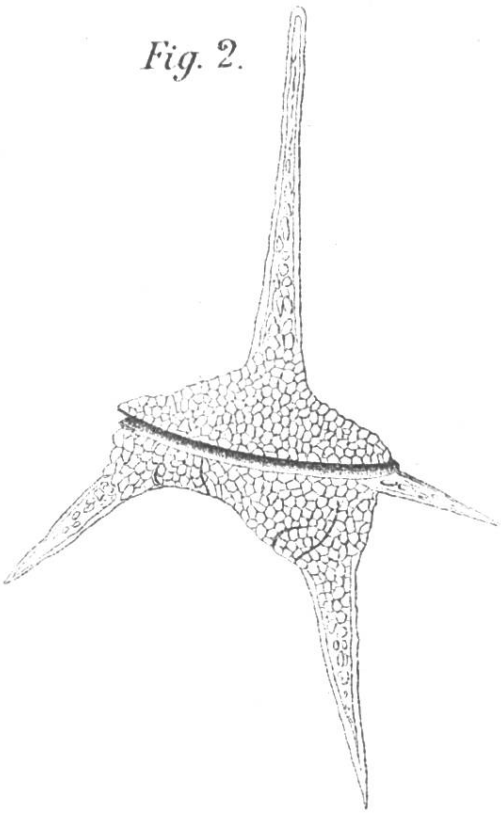

Fig. 3.

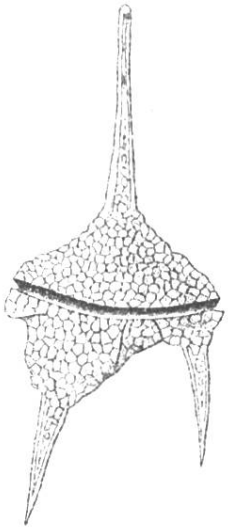

Fig. 1.

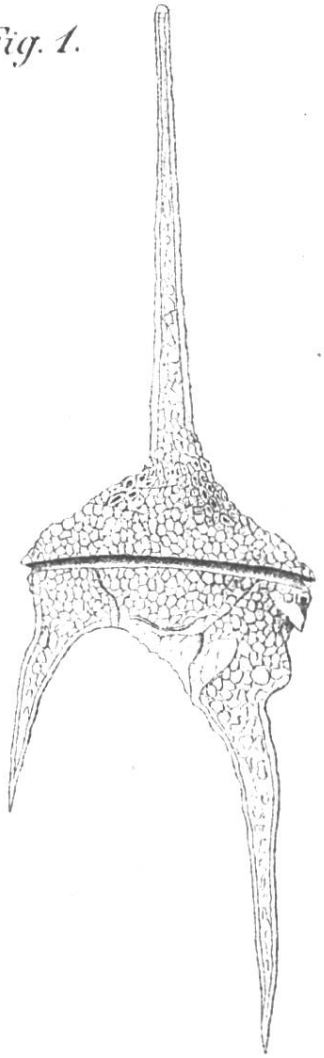

Fig. 6.

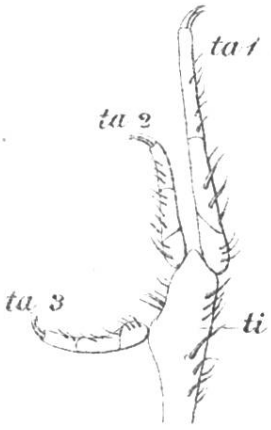

Fig. 5.

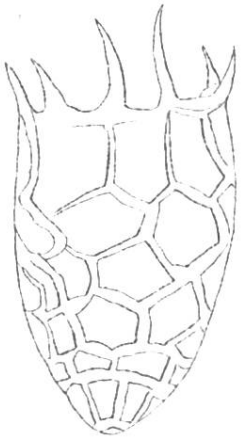

Fig. 4.

Fig. 1.
Gräppelensee

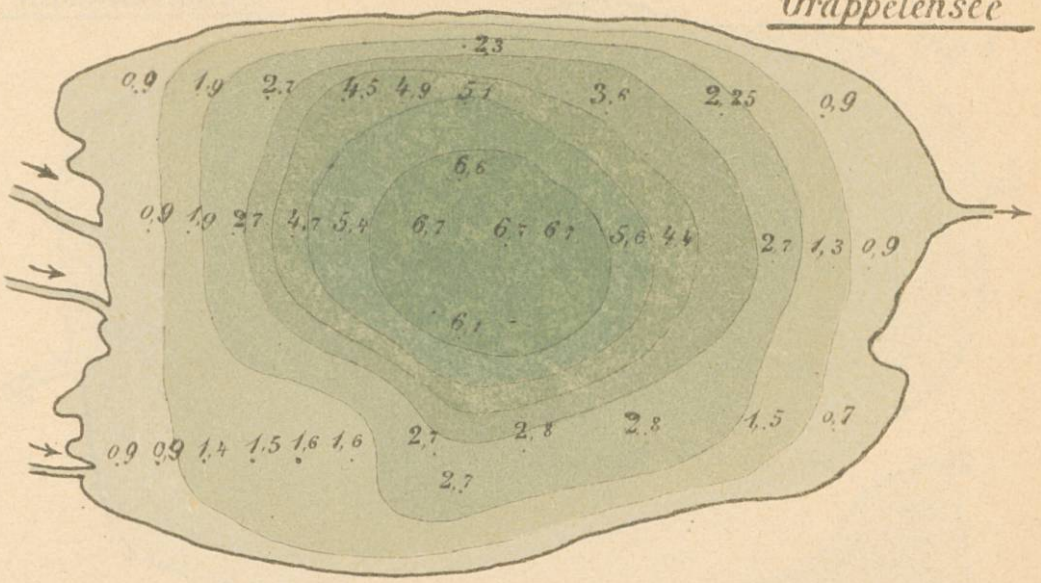

Fig. 2.
Vorderer Schwendisee

Fig. 3.
Hinterer Schwendisee

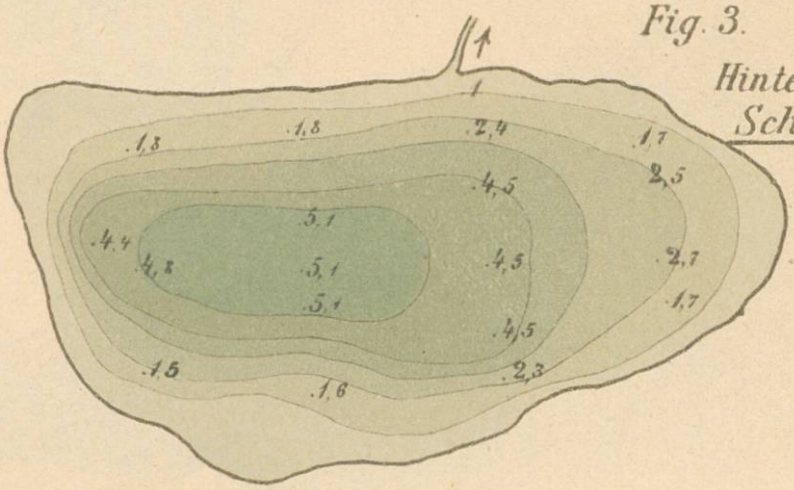

Schönenbodensee

Fig. 1.

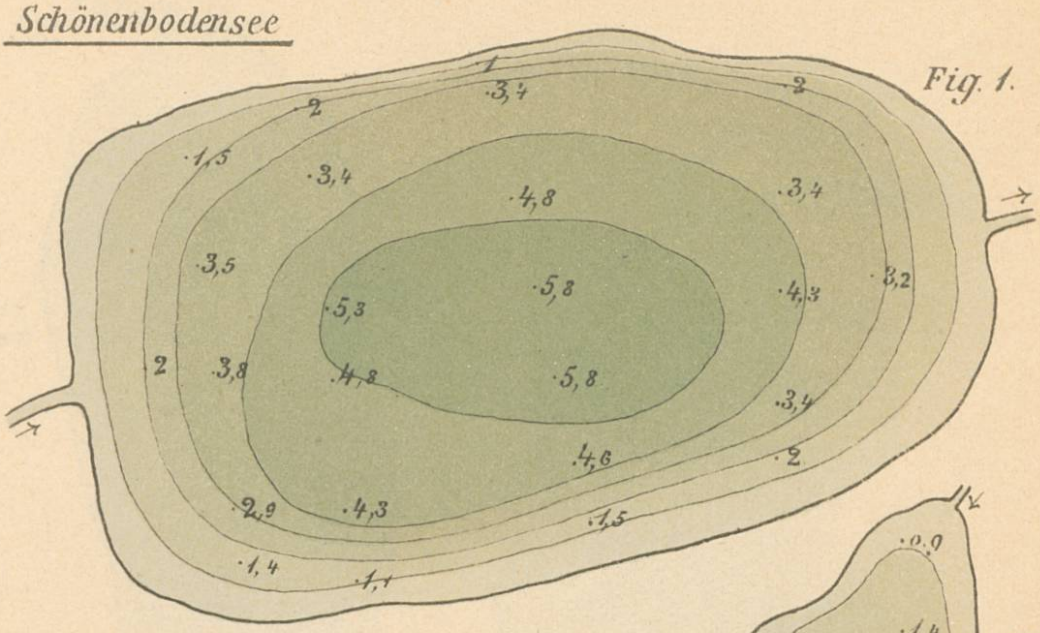

Fig. 2

Voralpsee

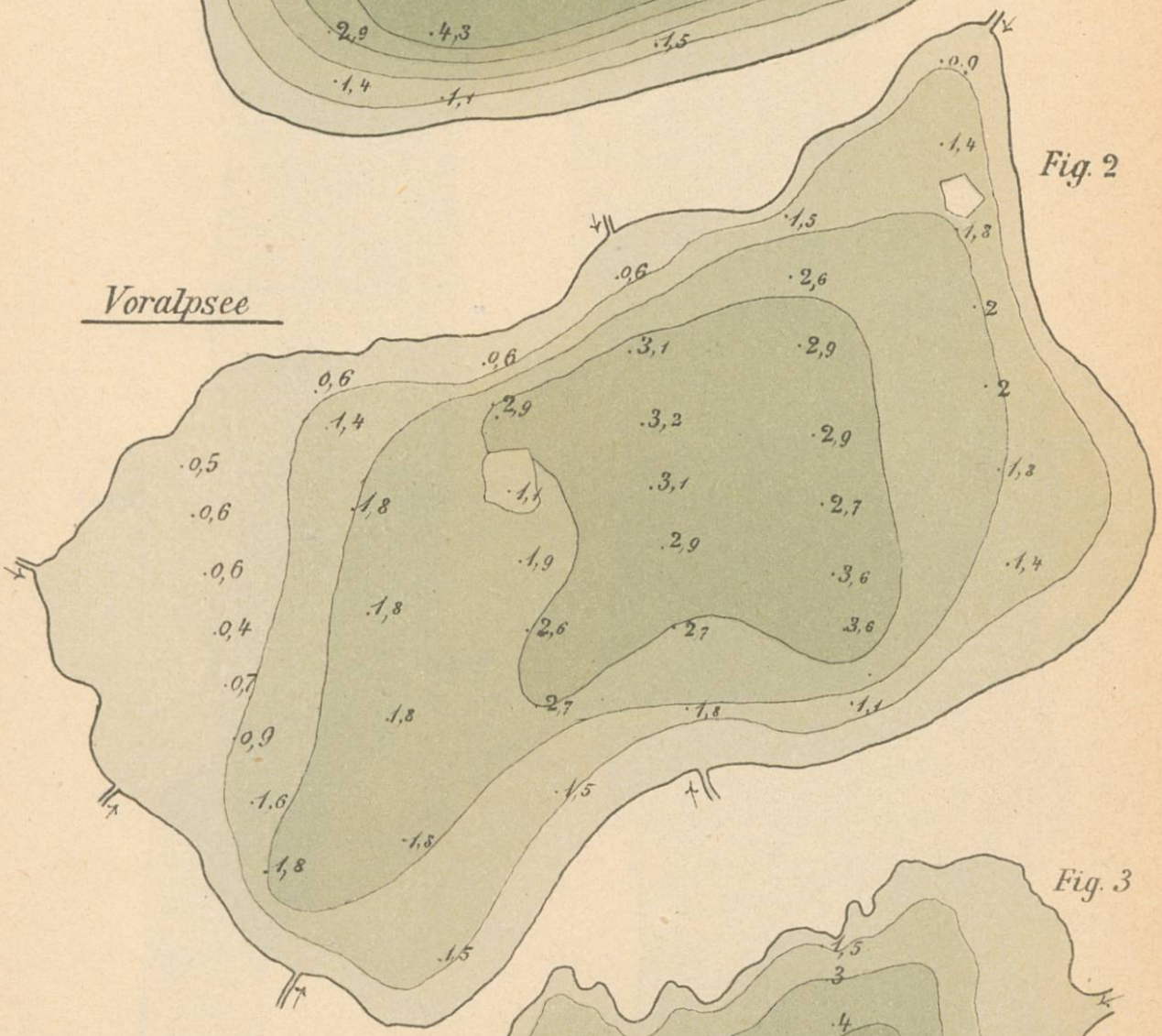

Fig. 3

Spanneggsee

Fig. 1
Fählensee

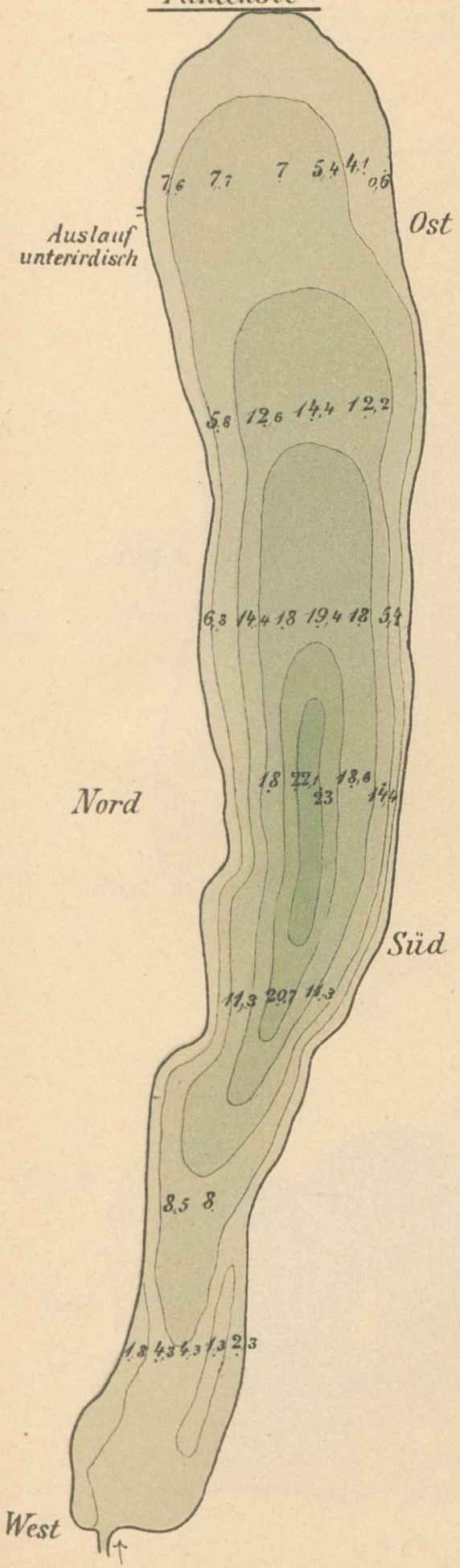

Fig. 2
Semtisersee

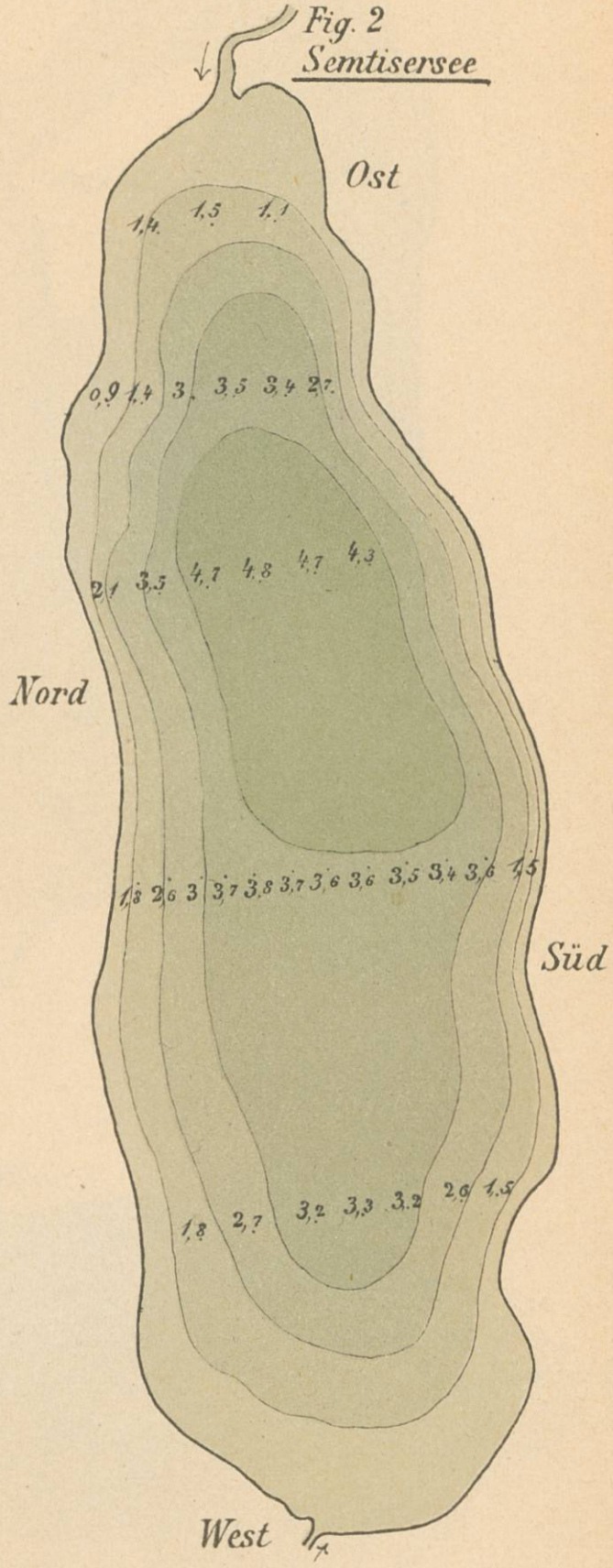

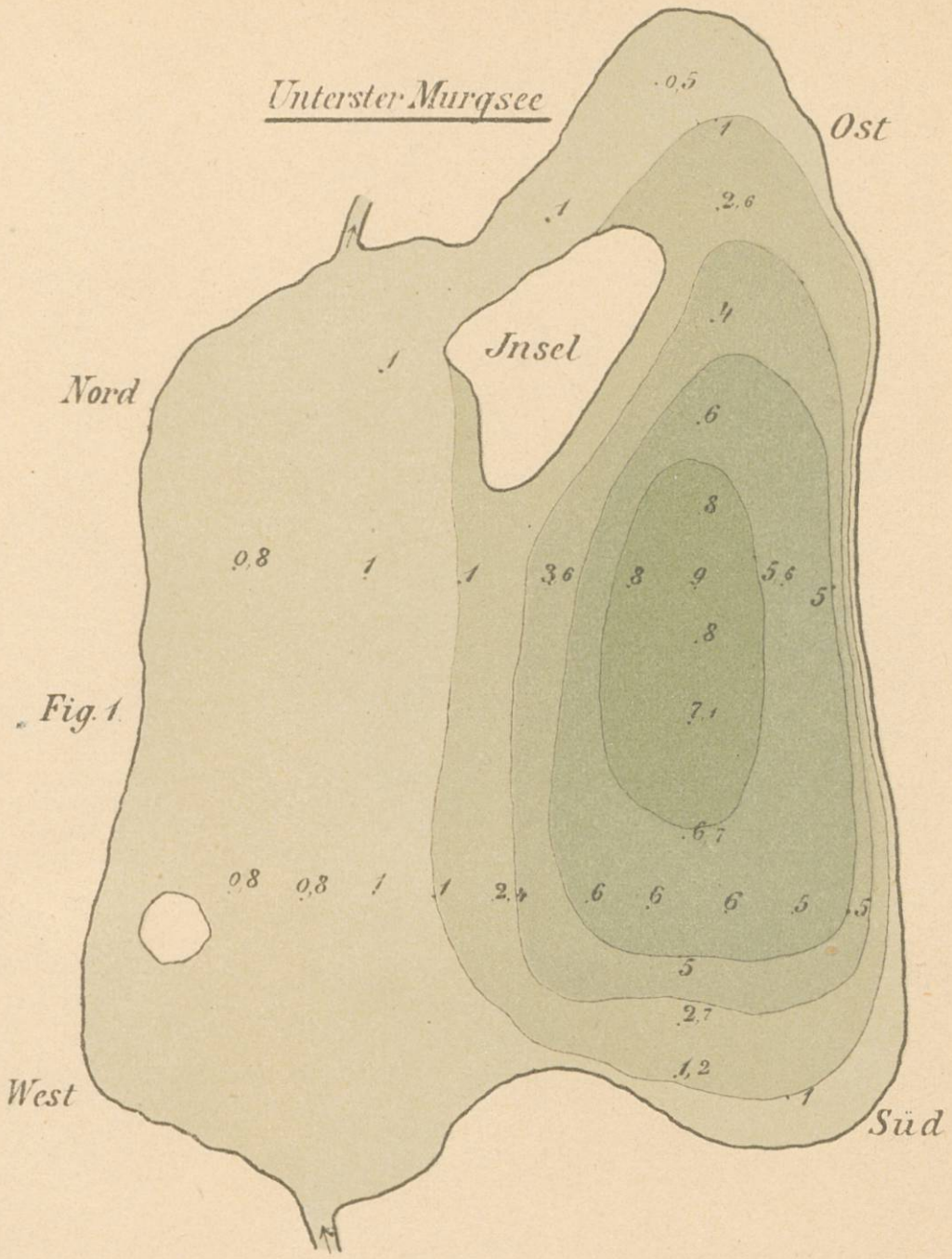
Unterster Murgsee
Ost
Insel
Nord
West
Süd

Fig. 1.

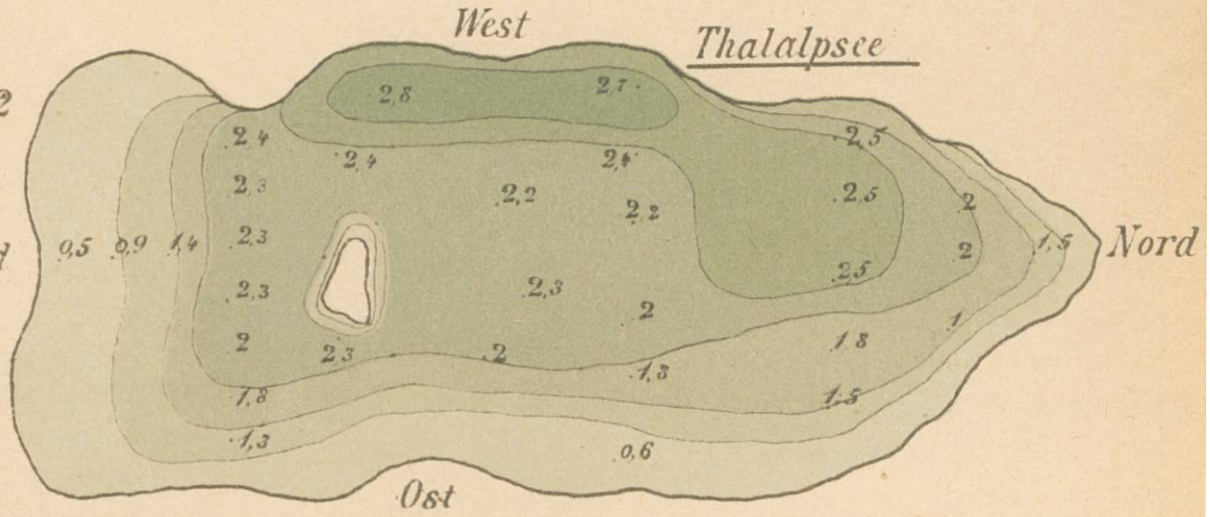
West
Thalalpsee
Süd
Nord
Ost

Fig. 2