# [Beilagen]

Objekttyp: **Appendix**

Zeitschrift: **Bericht über die Tätigkeit der St. Gallischen Naturwissenschaftlichen Gesellschaft**

Band (Jahr): **70 (1939-1941)**

PDF erstellt am: **25.05.2024**

**Nutzungsbedingungen**

Die ETH-Bibliothek ist Anbieterin der digitalisierten Zeitschriften. Sie besitzt keine Urheberrechte an den Inhalten der Zeitschriften. Die Rechte liegen in der Regel bei den Herausgebern.
Die auf der Plattform e-periodica veröffentlichten Dokumente stehen für nicht-kommerzielle Zwecke in Lehre und Forschung sowie für die private Nutzung frei zur Verfügung. Einzelne Dateien oder Ausdrucke aus diesem Angebot können zusammen mit diesen Nutzungsbedingungen und den korrekten Herkunftsbezeichnungen weitergegeben werden.
Das Veröffentlichen von Bildern in Print- und Online-Publikationen ist nur mit vorheriger Genehmigung der Rechteinhaber erlaubt. Die systematische Speicherung von Teilen des elektronischen Angebots auf anderen Servern bedarf ebenfalls des schriftlichen Einverständnisses der Rechteinhaber.

**Haftungsausschluss**

Alle Angaben erfolgen ohne Gewähr für Vollständigkeit oder Richtigkeit. Es wird keine Haftung übernommen für Schäden durch die Verwendung von Informationen aus diesem Online-Angebot oder durch das Fehlen von Informationen. Dies gilt auch für Inhalte Dritter, die über dieses Angebot zugänglich sind.

Ein Dienst der *ETH-Bibliothek*
ETH Zürich, Rämistrasse 101, 8092 Zürich, Schweiz, www.library.ethz.ch

**http://www.e-periodica.ch**

# STRATIGRAPHIE
## DER KREIDE-SERIE IM MITTLEREN SÄNTISGEBIRGE

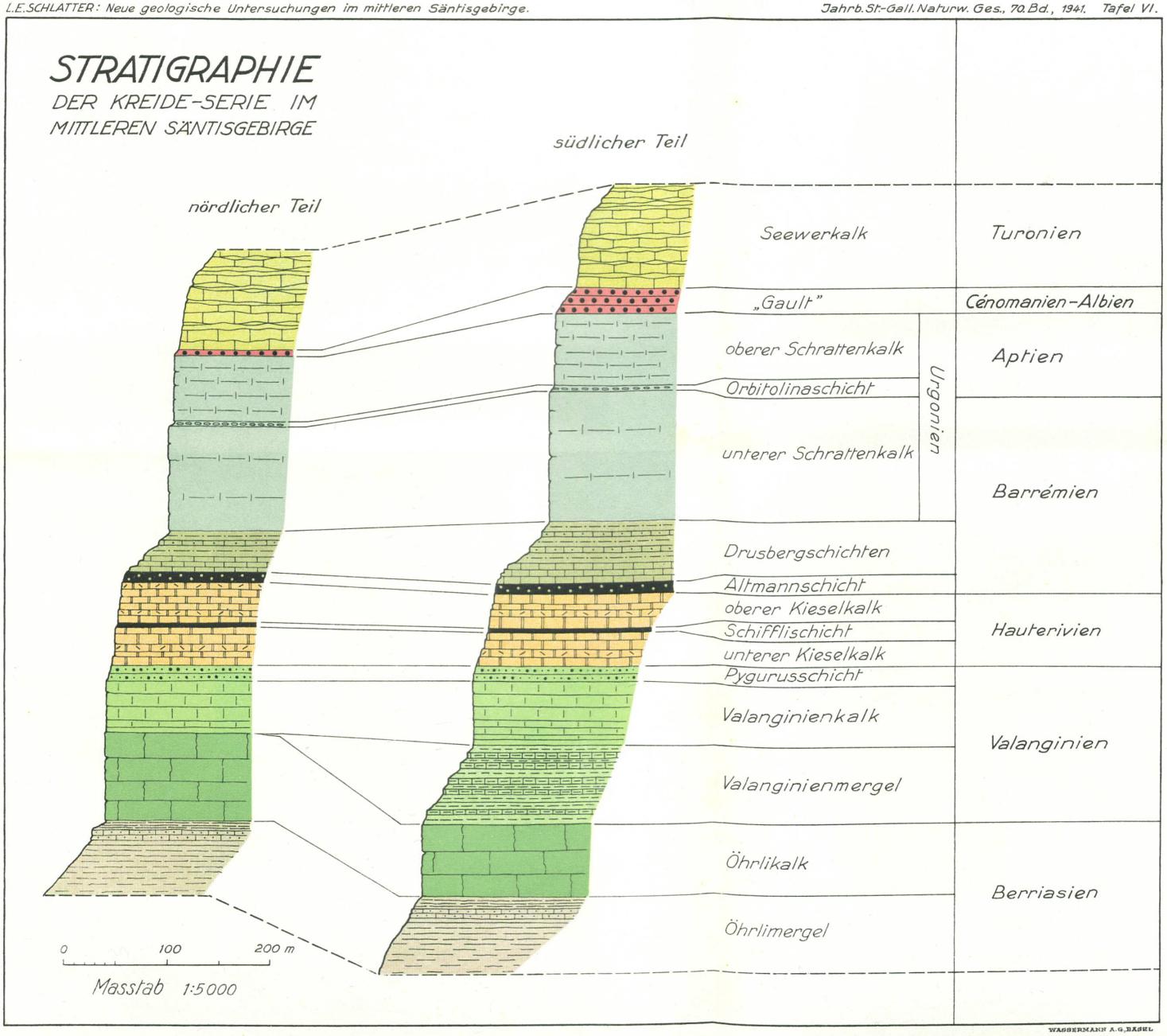

# GEOLOGISCHE PROFILE
## DURCH DAS
# MITTLERE SÄNTISGEBIRGE
## VON L.E. SCHLATTER 1941.
## 1:20 000

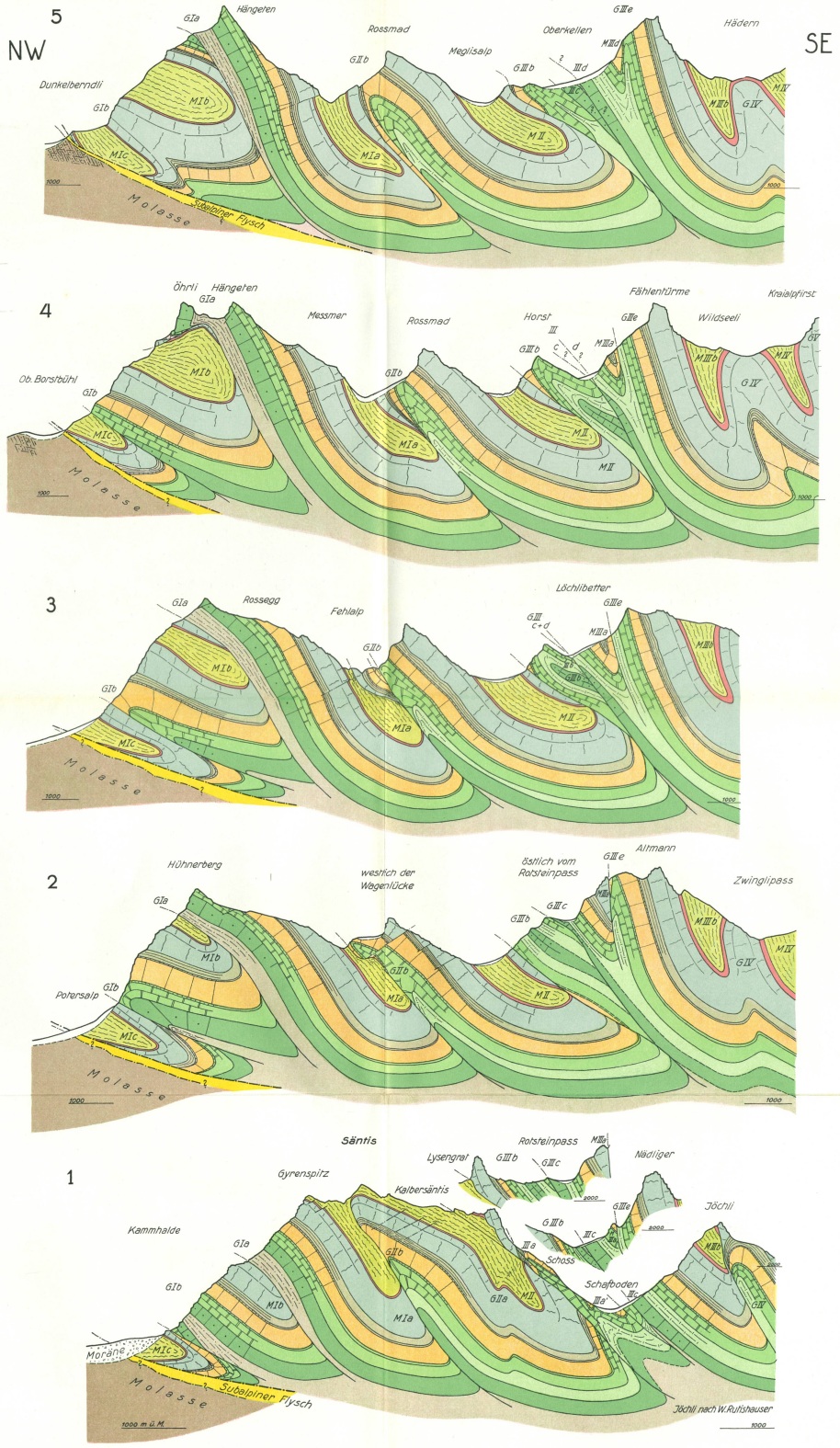


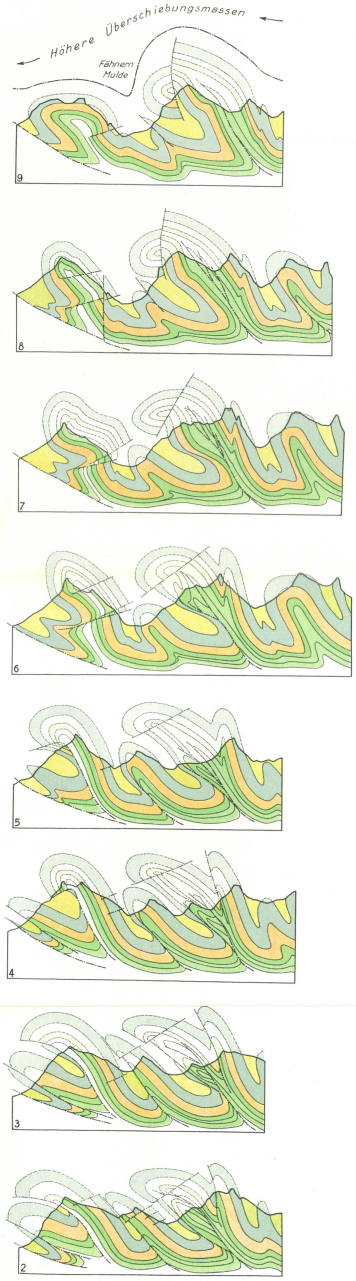


Theoretisch ergänzte Profile.

Marwies (Prof. 8 und 9) gedeutet als steilgestellter und überkippter Längsbruch.

Legende siehe Tafel VIII

Behördl. bescilligt am 2. Okt. 1941 gemäss B R B vom 3. 10. 1939.

WASSERMANN A.-G. BASEL

Jahrb. St.-Gall. Naturw. Ges., 70. Bd.; 1941. Tafel VIII.

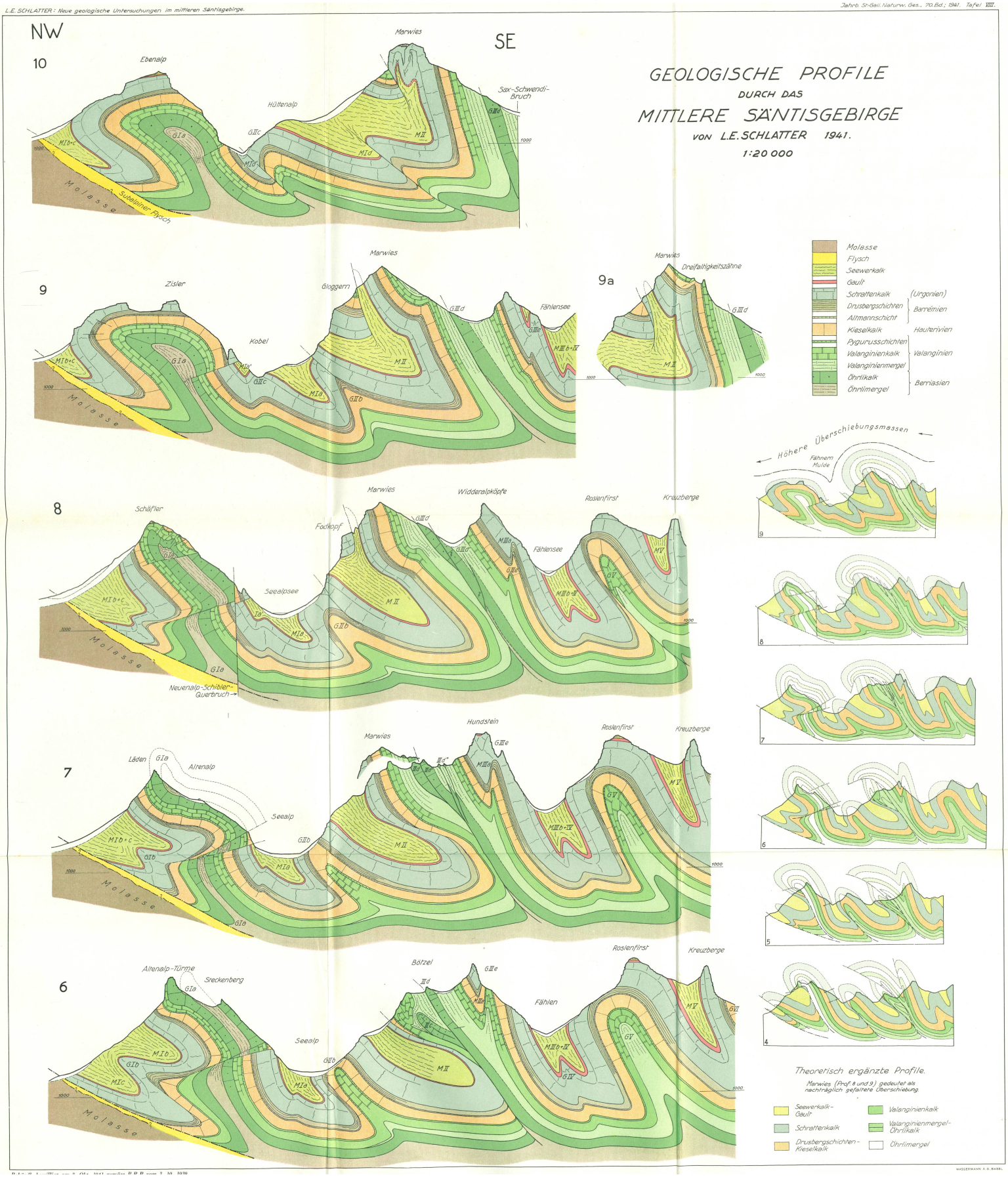


WASSERMANN A.-G. BASEL

# NORDWAND DES MITTLEREN SANTISGEBIRGES

1 : 10'000

GEOLOGISCHE AUFNAHME 1938-41: L. E. SCHLATTER
ZEICHNUNG VON P. BITTERLI 1941
MIT BENÜTZUNG VON FOTOS DES RELIEFS VON AUG. HEIM
UND AUFNAHMEN NACH DER NATUR

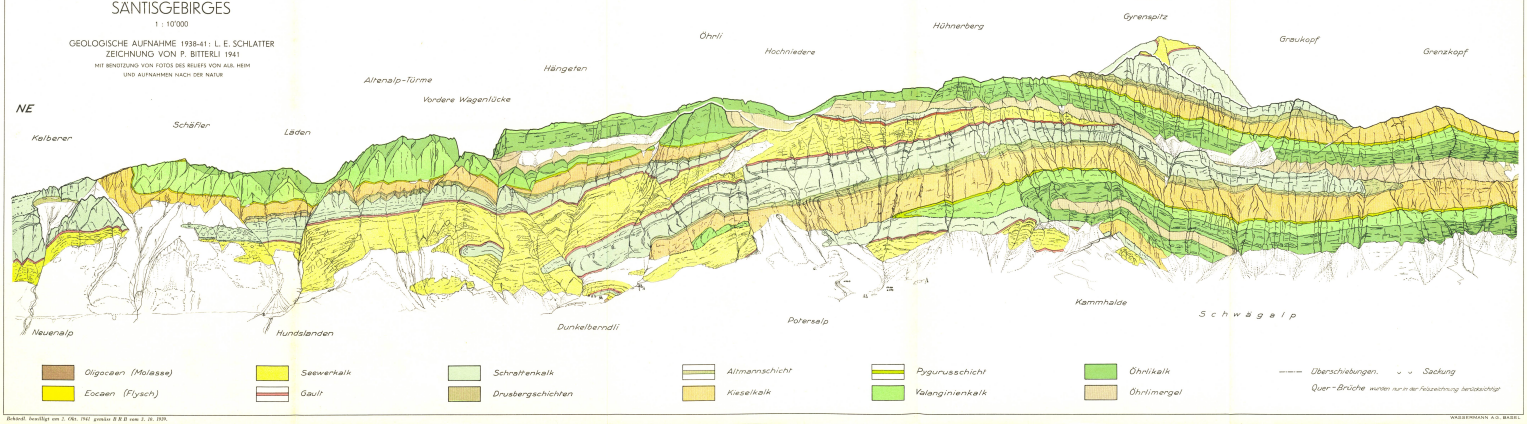


Oligocaen (Molasse)
Eocaen (Flysch)
Seewerkalk
Gault
Schrattenkalk
Drusbergschichten
Altmannschicht
Kieselkalk
Pygurusschicht
Valanginienkalk
Öhrlikalk
Öhrlimergel
Überschiebungen. Sackung
Quer-Brüche (wurden nur in der Feldzeichnung berücksichtigt)

Bewilligt am 2. Okt. 1941 gemäss B.R.B. vom 2. 10. 1939.

WASSERMANN A.G. BASEL