Objekttyp: **Advertising**

Zeitschrift: **Die Schweiz = Suisse = Svizzera = Switzerland : offizielle Reisezeitschrift der Schweiz. Verkehrszentrale, der Schweizerischen Bundesbahnen, Privatbahnen ... [et al.]**

Band (Jahr): **48 (1975)**

Heft 8

PDF erstellt am: **28.05.2024**

Nutzungsbedingungen

Die ETH-Bibliothek ist Anbieterin der digitalisierten Zeitschriften. Sie besitzt keine Urheberrechte an den Inhalten der Zeitschriften. Die Rechte liegen in der Regel bei den Herausgebern.
Die auf der Plattform e-periodica veröffentlichten Dokumente stehen für nicht-kommerzielle Zwecke in Lehre und Forschung sowie für die private Nutzung frei zur Verfügung. Einzelne Dateien oder Ausdrucke aus diesem Angebot können zusammen mit diesen Nutzungsbedingungen und den korrekten Herkunftsbezeichnungen weitergegeben werden.
Das Veröffentlichen von Bildern in Print- und Online-Publikationen ist nur mit vorheriger Genehmigung der Rechteinhaber erlaubt. Die systematische Speicherung von Teilen des elektronischen Angebots auf anderen Servern bedarf ebenfalls des schriftlichen Einverständnisses der Rechteinhaber.

Haftungsausschluss

Alle Angaben erfolgen ohne Gewähr für Vollständigkeit oder Richtigkeit. Es wird keine Haftung übernommen für Schäden durch die Verwendung von Informationen aus diesem Online-Angebot oder durch das Fehlen von Informationen. Dies gilt auch für Inhalte Dritter, die über dieses Angebot zugänglich sind.

Ein Dienst der *ETH-Bibliothek*
ETH Zürich, Rämistrasse 101, 8092 Zürich, Schweiz, www.library.ethz.ch

http://www.e-periodica.ch

BERNER OBERLAND

Brienzersee ... das Ferienidyll

im Berner Oberland von Frühjahr bis Herbst

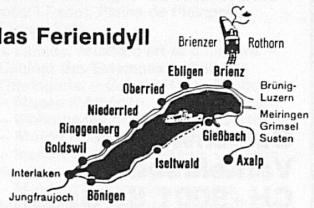

Prospekte durch die Verkehrsbüros:

3806 Bönigen	(036)	22 29 58
3855 Brienz-Axalp		51 15 93
3855 Giessbach		51 15 15
3807 Iseltwald		45 12 01
3853 Niederried		49 11 89
3854 Oberried-Ebligen		49 12 24
3852 Ringgenberg-Goldswil		22 33 88

Baden in kristallklarem Wasser. Fischen in lieblichen Seebuchten. Fischspezialitäten serviert in gemütlichen Gaststätten. — Kilometerlanges Wandern direkt am Wasser und in herrlichen Wäldern. — Günstiges See-Generalabonnement.



Drehrestaurant Piz Gloria

Schilthorn – Mürren

2970 m

Durch James Bond weltbekannt geworden
Der Wunder- und Wanderberg des Berner Oberlandes

Wir fahren jede halbe Stunde ab Talstation Stechelberg im Lauterbrunnental. Nur 18 km von Interlaken

1000 Gratisparkplätze

Ferien- und Halbtaxabonnemente gültig

Günstige Gruppentarife und Verpflegungsmöglichkeiten

Auskünfte
Direktion Schilthornbahn, Tel. 036 22 62 44, Höheweg 95, 3800 Interlaken

Ringgenberg-Goldswil 600 m ü. M.

3 km von Interlaken in sonniger Lage über dem Brienzersee
Naturstrandbad Burgseeli, Wassertemperatur bis 24°
Fischen, Wandern, vielseitige Tourenmöglichkeiten
Hotels, Ferienwohnungen, Camping
Vita-Parcours

Verkehrsbüro, CH-3852 Ringgenberg
Telefon 036 22 33 88

Reichenbach

700–1000 m ü. M.

im Kandertal an der Route Spiez–Adelboden

Der ideale Sommer- und Winterferienort.
Abwechslungsreiche Wanderwege.
Prospekte, Hotel- und Ferienwohnungslisten sind beim Verkehrsbüro CH-3713 Reichenbach, Telefon 033 76 12 49, erhältlich.

Zum Glück gibt es die



Gondelbahn Zweisimmen–Rinderberg

950 m bis 2080 m über Meer

Wundervolle Rundsicht auf die Berner, Freiburger und Waadtländer Alpen. Ermässigte Ausflugs- und Familienbillette. Grosse Sonnenterrasse, Wandergebiet.

Auskunft:
Gondelbahn Zweisimmen–Rinderberg
Telefon 030 2 11 95

Mehrere Bahnen führen uns in die bernische «Visitenstube».
Die SBB, die Emmentalbahn, die Bern-Lötschberg-Simplon-Bahn, die Montreux-Oberland-Bahn sowie die Brünigbahn.
Unter den oberländischen Bergbahnen stehen die Jungfaubahn sowie die Schilthornbahn an erster Stelle.
Als höchste Zahnradbahn der Welt bzw. längste Luftseilbahn der Alpen führen beide ins Hochgebirge. Ganzjahresbetrieb.

Für Automobilisten

Alle Passstrassen, Brünig, Grimsel, Susten, Saanenmöser, Pillon und Jaunpass, sind geteert und staubfrei.
In Kandersteg, Brig und Goppenstein können Autos zum Transport durch den Lötschbergtunnel verladen werden.

Wasser- und Badesport

Die Ufer des Brienzer- und Thunersees erstrecken sich auf über 80 km.
Auf dieser Strecke verteilen sich 16 ausgebaute Seebäder. Viel natürlicher Badestrand liegt dazwischen. Rudern, Paddeln und Fischen gehören zur Ferientätigkeit. Besondere Erwähnung verdient die Segelschule Thunersee.
In den grösseren Bergkurorten befinden sich elektrisch geheizte Freiluft- und Hallenbäder. Sie erhöhen den Genuss von Bergferien.

Über 500 Hotels

Heimwehfluh INTERLAKEN's

lieblicher Aussichtspunkt (Fototurm)
Auf Bergstation die attraktive
Modell-Eisenbahn-Grossanlage
Gotthard und Lötschberg (Spur 0)
200 m Doppelspur, 12 Blockstrecken
6 gleichzeitig zirkulierende Züge
Imposant in Technik u. Gestaltung

TBB = Thunersee-Beatenberg-Bahn

eidg. konzessionierte Standseilbahn.

Beatenbucht nach **Beatenberg**

Von der Gemeinschaftsstation Beatenbucht (Schiffstation sowie Trolleybus- und Autobusterminals) führt die Drahtseilbahn die Fahrgäste in 10minütiger Fahrt auf die Sonnenterrasse Beatenberg, hoch über dem Thunersee. Im Hintergrund ist die prächtige Gebirgskulisse Eiger, Mönch und Jungfrau zu bewundern.

Luftseilbahn Reusch–Glacier des Diablerets

3000 m ü. M.

Gsteig bei Gstaad an der Pillonstrasse (1200 m ü. M.)
Das idyllische Bergdorf für Ruhe und Erholung. Ausgedehnte Wanderungen. Schwimmbad. Skifahren das ganze Jahr beim neuen Gletscherskilift (1100 m lang). Einzigartiges Panorama

Auskunft
Betriebsleitung LRD, 3781 Gsteig, Telefon 030 5 10 98
Verkehrsbüro, 3781 Gsteig, Telefon 030 5 10 17

Hoch hinauf mit der

Stockhornbahn

Auskunft:
Talstation Erlenbach
im Simmental
Tel. 033 81 21 81

Schloss Spiez

geöffnet bis Mitte Oktober
Ausstellung Rudolf Münger

GSTAAD

1100–3000 m ü. M.
im «grünen und weissen Hochland»

Sommer 1975
mit Sport, Fitness, Erholung und Musik!

Winter 1975/76
mit dem Abonnement der Vereinigten Bergbahnen von Gstaad und Umgebung! Inbegriffen:
- 50 Bergbahnen und Skilifte in der Region
- Luftseilbahn Reusch–Diableretsgletscher (3000 m)
- MOB Montreux-Oberland-Bahn von Rossinière bis Zweisimmen
- Autobusse zu den Talstationen der Bergbahnen
- Öffentliches Hallenschwimmbad

Ein Traumabonnement!

Information, Prospekte, Programme durch
Verkehrsbüro 3780 Gstaad

Niederhorn

1950 m
oberhalb Beatenberg

eines der schönsten und beliebtesten Ausflugsziele des Berner Oberlandes
Erreichbar in knapp 20 min mit Sesselbahn ab Beatenberg

Auskunft und Prospekte: Verkehrsbüro
3803 Beatenberg, Tel. 036 41 12 86

Lauterbrunnen

Tal der Wasserfälle, 800 m ü. M.
Am Fusse der Jungfrau, Ausgangspunkt der Wengernalp-Jungfrau-Bahn, der Mürrenbahn und der Schilthorn-Luftseilbahn. Verbilligte Billette in den ersten Morgenzügen.
Geheiztes Schwimmbad, Hotel-Hallenbad, Zentrum für Wanderungen, Alpenflüge, Materialtransporte. Filmflüge und Taxiflüge mit Helikopter. Naturschutzgebiet, Bergsport. Zeitgemässe Hotels, Gasthöfe und moderne Campings.

Auskunft: Verkehrsbüro

Adelboden

eines der schönsten Bergtäler
Unerschöpfliches Wandergebiet

8000 Betten in Hotels, Pensionen, Kinderheimen und Ferienwohnungen. Geheiztes Schwimmbad mit Gratiseintritt für Hotelgäste, öffentliches Hallenbad, Tennis, Fischen, Minigolf, Bergsport, Bergbahnen, vielseitige Ausflugsmöglichkeiten, stimmungsvolle Abendunterhaltung. Vor- und Nachsaison Spezialpreise.
Neue Eishalle in Betrieb vom 1. Juli bis 25. August.

Auskunft: Verkehrsbüro, 3715 Adelboden
Telefon 033 73 22 52, Telex 32 869

Plusieurs chemins de fer y mènent. Les CFF, les lignes EBT et Berne–Lötschberg–Simplon; les chemins de fer Montreux-Oberland bernois et Brünig.
Parmi les Chemins de fer alpins de l'Oberland bernois, les «Jungfraubahn» et «Schilthornbahn» occupent la première place.
En leur qualité de plus haut chemin de fer à crémaillère du monde et respectivement de plus long téléphérique des Alpes, elles nous conduisent en haute montagne.
En service durant toute l'année.

Automobiles

Tous les cols, Brünig, Grimsel, Susten, Saanenmöser, Pillon et Jaun, sont goudronnés. A Kandersteg, Brigue et Goppenstein, on peut charger les autos sur wagons, pour passer le tunnel du Lötschberg.

Plages et sports nautiques

Les rives des lacs de Thoune et de Brienz s'étendent sur une longueur de plus de 80 km. On y trouve 16 plages aménagées et de nombreuses grèves naturelles, où l'on peut se baigner. Le canotage et la pêche y sont un plaisir de vacances.
L'école de voile du lac de Thoune mérite d'être mentionnée spécialement. Dans les grandes stations de montagne, on trouve des piscines alpines chauffées à l'électricité et couvertes.

Plus de 500 hôtels

berner oberland

mit Bahn (gute Verbindungen) und Auto (Autobahn bis Spiez) rasch und bequem erreichbar

Bitte einsenden an
Verkehrsverein
Berner Oberland
Jungfraustrasse 36
3800 Interlaken

Bei Zusendung des nebenstehenden Coupons senden wir Ihnen gerne eine Dokumentation über das **Ferienerlebnis Berner Oberland** sowie über unser umfangreiches Hobbyferien-Angebot.

Name: _____

Vorname: _____

Ort: _____