Wasser

Autor(en): **[s.n.]**

Objekttyp: **Article**

Zeitschrift: **Die Schweiz = Suisse = Svizzera = Switzerland : offizielle Reisezeitschrift der Schweiz. Verkehrszentrale, der Schweizerischen Bundesbahnen, Privatbahnen ... [et al.]**

Band (Jahr): **53 (1980)**

Heft 7: **Wasser = Eau =Acqua = Water**

PDF erstellt am: **28.05.2024**

Persistenter Link: https://doi.org/10.5169/seals-773824

Nutzungsbedingungen

Die ETH-Bibliothek ist Anbieterin der digitalisierten Zeitschriften. Sie besitzt keine Urheberrechte an den Inhalten der Zeitschriften. Die Rechte liegen in der Regel bei den Herausgebern.
Die auf der Plattform e-periodica veröffentlichten Dokumente stehen für nicht-kommerzielle Zwecke in Lehre und Forschung sowie für die private Nutzung frei zur Verfügung. Einzelne Dateien oder Ausdrucke aus diesem Angebot können zusammen mit diesen Nutzungsbedingungen und den korrekten Herkunftsbezeichnungen weitergegeben werden.
Das Veröffentlichen von Bildern in Print- und Online-Publikationen ist nur mit vorheriger Genehmigung der Rechteinhaber erlaubt. Die systematische Speicherung von Teilen des elektronischen Angebots auf anderen Servern bedarf ebenfalls des schriftlichen Einverständnisses der Rechteinhaber.

Haftungsausschluss

Alle Angaben erfolgen ohne Gewähr für Vollständigkeit oder Richtigkeit. Es wird keine Haftung übernommen für Schäden durch die Verwendung von Informationen aus diesem Online-Angebot oder durch das Fehlen von Informationen. Dies gilt auch für Inhalte Dritter, die über dieses Angebot zugänglich sind.

Ein Dienst der *ETH-Bibliothek*
ETH Zürich, Rämistrasse 101, 8092 Zürich, Schweiz, www.library.ethz.ch

http://www.e-periodica.ch

SCHWEIZ SUISSE SVIZZERA SWITZERLAND

7/1980 53. Jahrgang / 53e année

Herausgeberin: Schweizerische Verkehrszentrale
Editeur: Office national suisse du tourisme
Editore: Ufficio nazionale svizzero del turismo

Issued by the Swiss
National Tourist Office
8027 Zürich, Bellariastr. 38



Photos: W. Studer



1

1 Lago della Piazza (2090 m) auf der Gotthardpasshöhe.
2 Surettasee (2270 m) ob Splügen im Rheinwald GR

1 Lago della Piazza (2090 m) au col du Gothard.
2 Lac Suretta (2270 m) au-dessus de Splügen dans la Rheinwald GR

1 Lago della Piazza (2090 m) sul passo del S. Gottardo.
2 Lago di Suretta (2270 m) sopra Splügen nel Rheinwald GR

1 Lago della Piazza (2090 metres), a lake at the summit of the Gotthard Pass.
2 Lake Suretta (2270 metres), above Splügen in the Rheinwald, Grisons



3 Lai da Tuma, Thomasee, Ursprung des Vorderrheins GR.
4 Alp Sardasca ob Klosters, im Silvrettamassiv GR.
5 Wasserfall des Schwendibachs unterhalb des Seealpsees im Säntisgebiet AI

3 Lai da Tuma (lac Thoma) GR, où le Rhin antérieur prend naissance.
4 Alp Sardasca au-dessus de Klosters, dans le massif de la Silvretta GR.
5 Cascade du Schwendi au-dessous du lac Seealp dans la région du Säntis

3 Lai da Tuma o lago di Toma, dove nasce il Reno anteriore GR.
4 Alp Sardasca sopra Klosters, nel massiccio di Silvretta GR.
5 Cascata dello Schwendibach a valle del lago di Seealp nella regione del Säntis

3 Lai da Tuma or Thomasee, the lake in which the Hither Rhine rises in the Grisons.
4 The Sardasca alp above Klosters in the Silvretta massif, Grisons.
5 Waterfall on the course of the Schwendibach below the Seealpsee, a mountain lake in the Säntis region, Appenzell Innerrhoden

Photos: H. Maeder



6 7 ▸ 8

6 Teichrohrsänger.
7 Im Brackwasser bei Altenrhein SG.
8 Startende Wildente

6 Fauvette des marais.
7 Dans l'eau saumâtre près d'Altenrhein SG.
8 Canard sauvage à l'envol

6 Cannaiola.
7 Acque salmastre dalle parti di Altenrhein SG.
8 Un'anatra selvatica si alza in volo

6 The reed-warbler.
7 Brackish water near Altenrhein, Canton of St. Gallen.
8 A wild duck takes wing

Photos: H. Maeder