Objekttyp: **Advertising**

Zeitschrift: **Die Schweiz = Suisse = Svizzera = Switzerland : offizielle Reisezeitschrift der Schweiz. Verkehrszentrale, der Schweizerischen Bundesbahnen, Privatbahnen ... [et al.]**

Band (Jahr): **54 (1981)**

Heft 9: **Autour du lac de Neuchâtel = Rund um den Neuenburgersee = Lungo le sponde del lago di Neuchâtel = Around the Lake of Neuchâtel**

PDF erstellt am: **30.05.2024**

Nutzungsbedingungen

Die ETH-Bibliothek ist Anbieterin der digitalisierten Zeitschriften. Sie besitzt keine Urheberrechte an den Inhalten der Zeitschriften. Die Rechte liegen in der Regel bei den Herausgebern.
Die auf der Plattform e-periodica veröffentlichten Dokumente stehen für nicht-kommerzielle Zwecke in Lehre und Forschung sowie für die private Nutzung frei zur Verfügung. Einzelne Dateien oder Ausdrucke aus diesem Angebot können zusammen mit diesen Nutzungsbedingungen und den korrekten Herkunftsbezeichnungen weitergegeben werden.
Das Veröffentlichen von Bildern in Print- und Online-Publikationen ist nur mit vorheriger Genehmigung der Rechteinhaber erlaubt. Die systematische Speicherung von Teilen des elektronischen Angebots auf anderen Servern bedarf ebenfalls des schriftlichen Einverständnisses der Rechteinhaber.

Haftungsausschluss

Alle Angaben erfolgen ohne Gewähr für Vollständigkeit oder Richtigkeit. Es wird keine Haftung übernommen für Schäden durch die Verwendung von Informationen aus diesem Online-Angebot oder durch das Fehlen von Informationen. Dies gilt auch für Inhalte Dritter, die über dieses Angebot zugänglich sind.

Ein Dienst der *ETH-Bibliothek*
ETH Zürich, Rämistrasse 101, 8092 Zürich, Schweiz, www.library.ethz.ch

http://www.e-periodica.ch

Les chemins de fer privés vaudois vos invitent...

Prospectus et renseignements:
Office du tourisme du Canton du Vaud
10, Avenue de la Gare
1002 Lausanne
Tél. 021 22 77 82

Rochers-de-Naye s. Montreux 2045 m



Panorama grandiose sur le lac et les Alpes



Transports publics du Chablais

(Chemins de fer et autocars
AL-AOMC-ASD-BVB)
Trait d'union entre la ligne du Simplon et les stations du Chablais valaisan et vaudois

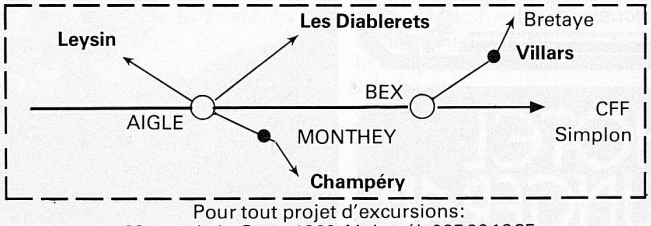

Pour tout projet d'excursions:
38, rue de la Gare, 1860 Aigle, tél. 025 26 16 35

Territet-Glion 386 m
(Caux–Rochers-de-Naye) 688 m

Une excursion spectaculaire!

nstcm

Le train rouge de vos loisirs

Du lac Léman au Jura,
par le Chemin de fer
Nyon–St-Cergue–Morez
Le télésiège
de **La Barillette** (1466 m)
et les téléskis
de **St-Cergue–La Dôle**

Le Chemin de fer Lausanne–Echallens–Bercher vous offre le billet du dimanche toute l'année.



A travers
le vignoble,
la campagne,
les forêts.

A 10 minutes
par le funiculaire

MT-PÈLERIN
900 m.

Paradis
des promeneurs

Restaurant
gastronomique

à 40 min. par
chemin de fer
à crémaillère
Parc aux biches
2 bons restaurants

Panorama grandiose sur les Alpes et le Léman

Les Avants-Sonloup 968 m
s. Montreux (Ligne MOB) 1156 m



Merveilleuses promenades!



A la découverte ...
de la **Vallée de Joux**
et du **Jura vaudois**
avec les chemin de fer
Yverdon–Ste-Croix et
Pont–Brassus