Zeitschrift: Ethnologica Helvetica
Herausgeber: Schweizerische Ethnologische Gesellschaft
Band: 9 (1984)

Rubrik: Karten = Cartes

Nutzungsbedingungen
Die ETH-Bibliothek ist die Anbieterin der digitalisierten Zeitschriften auf E-Periodica. Sie besitzt keine Urheberrechte an den Zeitschriften und ist nicht verantwortlich für deren Inhalte. Die Rechte liegen in der Regel bei den Herausgebern beziehungsweise den externen Rechteinhabern. Das Veröffentlichen von Bildern in Print- und Online-Publikationen sowie auf Social Media-Kanälen oder Webseiten ist nur mit vorheriger Genehmigung der Rechteinhaber erlaubt. Mehr erfahren

Conditions d'utilisation
L'ETH Library est le fournisseur des revues numérisées. Elle ne détient aucun droit d'auteur sur les revues et n'est pas responsable de leur contenu. En règle générale, les droits sont détenus par les éditeurs ou les détenteurs de droits externes. La reproduction d'images dans des publications imprimées ou en ligne ainsi que sur des canaux de médias sociaux ou des sites web n'est autorisée qu'avec l'accord préalable des détenteurs des droits. En savoir plus

Terms of use
The ETH Library is the provider of the digitised journals. It does not own any copyrights to the journals and is not responsible for their content. The rights usually lie with the publishers or the external rights holders. Publishing images in print and online publications, as well as on social media channels or websites, is only permitted with the prior consent of the rights holders. Find out more

Download PDF: 03.07.2025

ETH-Bibliothek Zürich, E-Periodica, https://www.e-periodica.ch

Karten / Cartes

				Seite/Page
1	Afrika	/ Afrique		29
	1.1.	Nordafrika	/ Afrique du Nord	
	1.2.	Westafrika	/ Afrique de l'Ouest	
	1.3.	Zentralafrika	/ Afrique centrale	
	1.4.	Ostafrika	/ Afrique de l'Est	
	1.5.	Südafrika	/ Afrique du Sud	
	1.6.	Madagaskar	/ Madagascar	
2	Amerika	/ Amérique		31
	2.1.	Nordamerika	/ Amérique du Nord	
	2.2.	Mittelamerika	/ Amérique centrale	
	2.3.	Südamerika	/ Amérique du Sud	
3	Asien	/ Asie		33
	3.1.	Westasien	/ Asie occidentale (Proche-Orient)	
	3.2.	Südasien	/ Asie méridionale	
	3.3.	Südostasien	/ Asie du Sud-Est	
	3.4.	Ostasien	/ Extrême-Orient	
	3.5.	Zentralasien	/ Asie centrale	
	3.6.	Nordasien	/ Asie septentrionale	
4	Ozeanien	/ Océanie		35
	4.1.	Australien	/ Australie	
	4.2.	Melanesien	/ Mélanésie	
	4.3.	Polynesien	/ Polynésie	
	4.4.	Mikronesien	/ Micronésie	

Zu Karte 1 "Grossregionen Afrikas"

1.1. Nordafrika (inkl. Sahara)

Südgrenze: Senegal-Fluss – Bafing-Fluss – gedachte Linie zum Tinkisso-Fluss – Niger-Fluss – Sokoto-Fluss – Gada-Fluss – gedachte Linie zum Hadejia-Fluss – Tschad-See – gedachte Linie zum Batha-Fluss – gedachte Linie nach El Fascher (Darfur) – gedachte Linie nach Khartum – gedachte Linie nach Kassala – gedachte Linie nach Biskia – Baraka-Fluss bzw. Wadi zur Küste des Roten Meeres.

Bermerkungen:

Das Gebiet wird bei grösseren Sammlungen unterteilt in
a. Nordafrika
b. Sahara
c. Nordostafrika (Ägypten, Sudan)

Die unmittelbar nördlich des Senegals und des Nigers liegende Zone wird aufgrund der kulturellen Zugehörigkeit zu 2.) gerechnet.

1.2. Westafrika

Ostgrenze: Tschad-See – gedachte Linie westlich des Adamaua-Berglandes zum Kamerun-Berg – Küste.

1.3. Zentralafrika

Ostgrenze: Weisser Nil von Khartum aufwärts – Seenkette – gedachte Linie vom Rukwa-See zum Nyasa-See – Schire-Fluss – Sambesi-Fluss.

Südgrenze: Kunene-Fluss – gedachte Linie vom Kunene-Fluss zum Kubango-Fluss entlang der Staatsgrenze – Sambesi-Fluss.

1.4. Ostafrika

1.5. Südafrika

1.6. Madagaskar

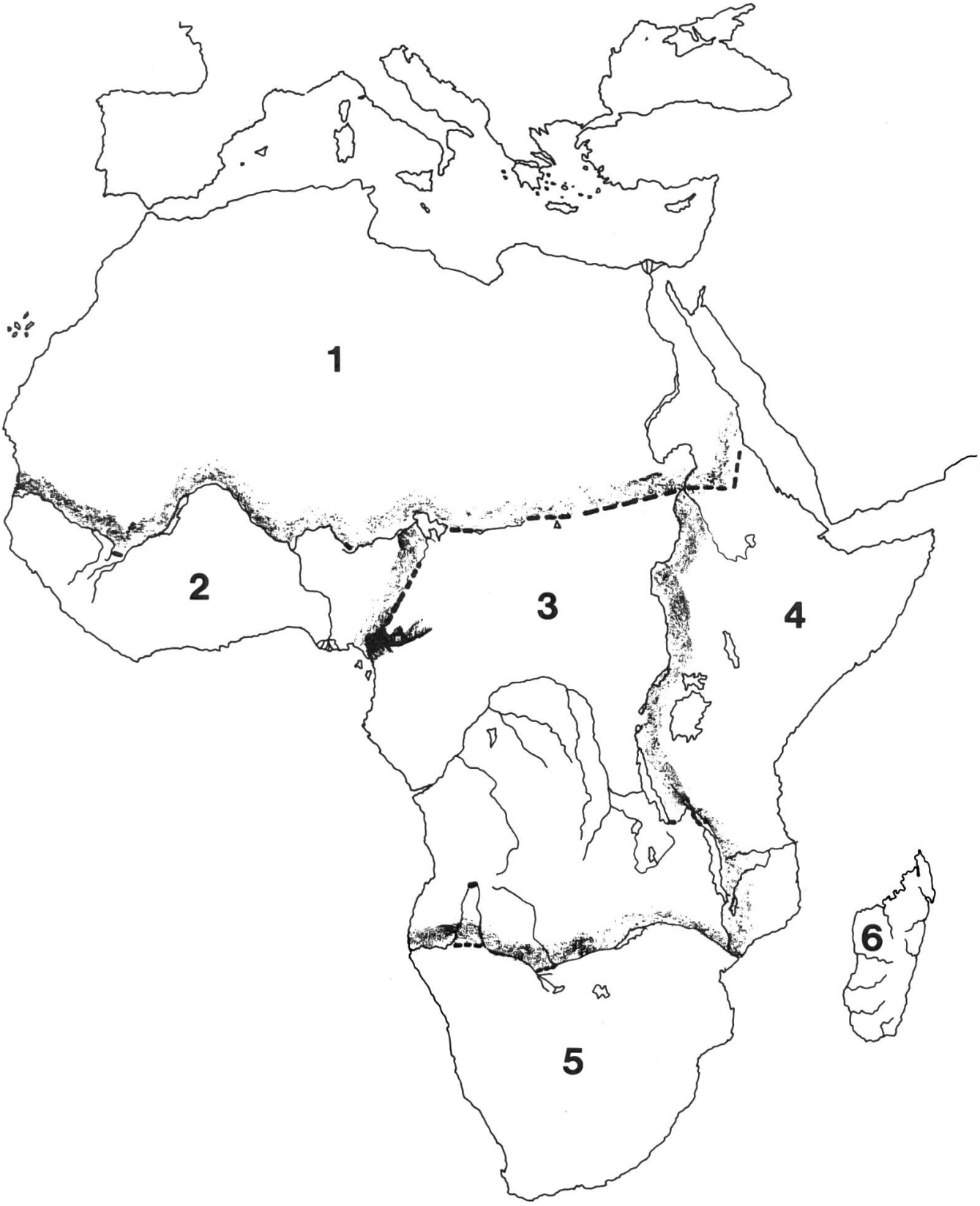
1
2
3
4
5
6

Zu Karte 2 "Grossregionen Amerikas"

2.1. Nordamerika

inkl. nordamerikanische Eskimo
Bemerkung: Eskimo-Material ist, wo möglich, getrennt aufgeführt.

2.2. Mittelamerika

inkl. Karibische Inseln

2.3. Südamerika

1
2
3

Zu Karte 3 "Grossregionen Asiens"

3.1. Westasien

Westgrenze:	Mittelmeer, Ägäisches Meer, Marmara-Meer
Nordgrenze:	Schwarzes Meer, Kaukasus, Kaspisches Meer
Ostgrenze:	Kaspisches Meer, Süd-Südwestfuss des persischen Hochlandes, Beluchistangebirge, Arabisches Meer
Südgrenze:	Golf von Aden, Rotes Meer

3.2. Südasien

Westgrenze:	Sulaimangebirge, Swat-Berge, Nanga Parbat, (Arabisches Meer), Beluchistangebirge
Nordgrenze:	Hindukusch, südliche Wasserscheide Himalayagebirge bis Durchbruch des Brahmaputra im Osten
Ostgrenze:	Golf von Bengalen, Arakangebirge, Nagagebirge
Südgrenze:	Indischer Ozean, Sri Lanka

3.3. Südostasien

Westgrenze:	Nikobaren, Andamanen, Arakangebirge, Nagagebirge
Nordgrenze:	Oberlauf Yangtse – Song Koi (Roter Fluss)
Ostgrenze:	Song Koi, Staatsgrenze Vietnam – China, Golf von Tongking, Strasse von Luzon, Philippinen, Halmahera, Aru-Inseln, Tanimbar (Arafurasee)
Südgrenze:	Aru-Inseln, Tanimbar, Timor (Timorsee), kleine Sundainseln, Java. Im Südwesten: Sumatra und westlich vorgelagerte Inseln.

3.4. Ostasien

Westgrenze:	Golf von Tongking, Staatsgrenze von Nordvietnam, Song Koi-Fluss, Oberlauf Yangtse
Nordgrenze:	Oberlauf des Hwang Ho, gedachte Linie zum Oberlauf des Argun-Flusses, Amur (bis Mündung)
Ostgrenze:	Kurilen, Japanische Inseln, Ryukyu-Inseln
Südgrenze:	Taiwan, Südchinesisches Meer, Hainan, Golf von Tongking

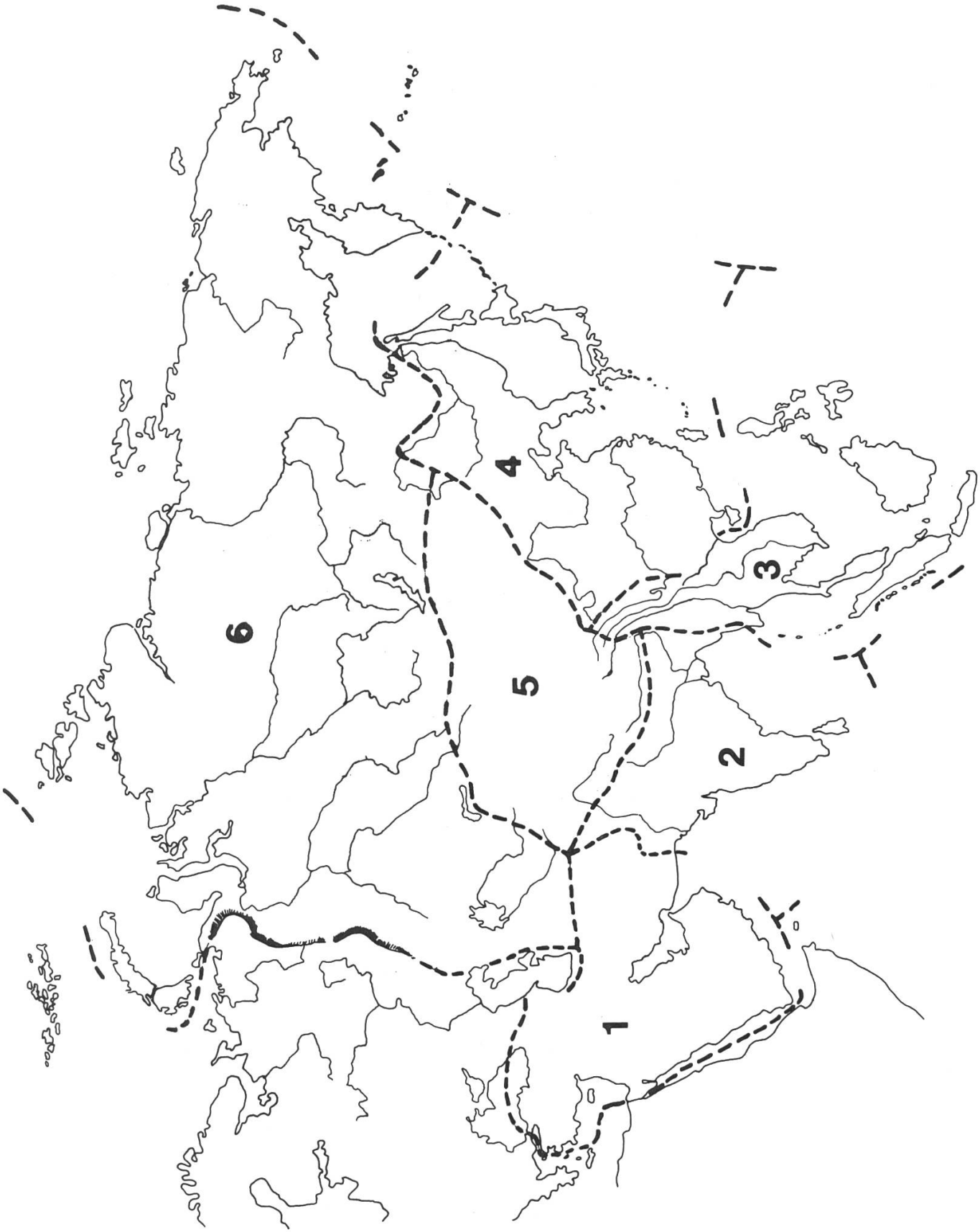
6
5
4
3
2
1

3.5. Zentralasien (Hoch-Asien)

Westgrenze:	Nordostecke Kaspisches Meer, Aral-See
Nordgrenze: (SW – NE)	Balchaschsee, (Westgrenze Dsungarei), Altaigebirge, Tannu Ola-Gebirge, Quellgebiet des Jenissei, Baikal-See, Jablonow-Gebirge, Oberlauf Amur (bzw. Argun)
Ostgrenze:	Argun, Mittel- und Oberlauf Hwang-Ho, Quellgebiet des Mekong (Nan Ling Shan-Ketten), Durchbruch des Brahmaputra im Ost-Himalaya
Südgrenze:	Südliche Wasserscheide Himalaya, auf der Linie von West nach Ost der Berge Nanga-Parbat – Gurla Mandata – Dhaulagiri – Gaurisankar – Everest – Kandendzönga – Kongmolari bis Oberlauf der Flüsse Salwin – Mekong.

3.6. Nordasien

Westgrenze:	Kaspisches Meer, Uralgebirge, Nowaja-Semlja
Nordgrenze:	Karisches Meer, Nordlandinseln (Severnaja Semlja), Neusibirische Inseln, Wrangelinsel, Beringstrasse
Ostgrenze:	Beringmeer, Kamtschatka, Kurilen
Südgrenze:	Kaspisches Meer, Aral-See, Balchaschsee (Westgrenze Dsungarei), Altaigebirge, Tannu Ola-Gebirge, Quellgebiet Jenissei, Baikalsee, Jablonowgebirge, Shilka-Fluss (bis Mündung)

Zu Karte 4 "Grossregionen Ozeaniens"

4.1. Australien und Tasmanien

4.2. Melanesien inkl. Neuguinea

4.3. Polynesien inkl. Fidji und inkl. Ellice-Inseln (Tuvalu)

4.4. Mikronesien

Westgrenze:	Palau inkl.
Südgrenze:	Nauru inkl., Gilbert-Inseln inkl.

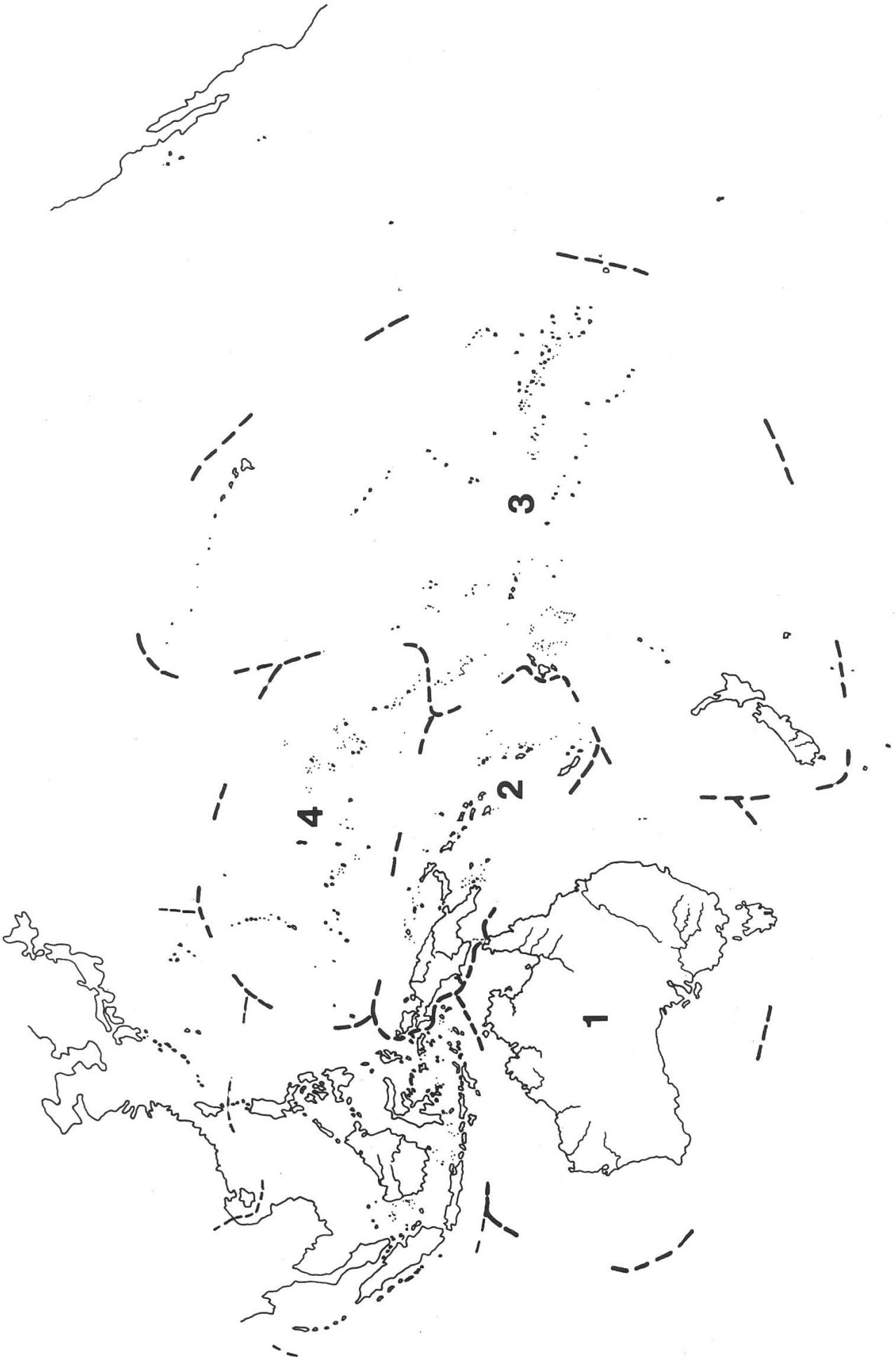
3
2
4
1