Tafeln

Autor(en): **[s.n.]**

Objekttyp: **Appendix**

Zeitschrift: **Anzeiger für schweizerische Alterthumskunde = Indicateur d'antiquités suisses**

Band (Jahr): **7 (1892)**

Heft 26-1

PDF erstellt am: **28.05.2024**

Nutzungsbedingungen

Die ETH-Bibliothek ist Anbieterin der digitalisierten Zeitschriften. Sie besitzt keine Urheberrechte an den Inhalten der Zeitschriften. Die Rechte liegen in der Regel bei den Herausgebern.
Die auf der Plattform e-periodica veröffentlichten Dokumente stehen für nicht-kommerzielle Zwecke in Lehre und Forschung sowie für die private Nutzung frei zur Verfügung. Einzelne Dateien oder Ausdrucke aus diesem Angebot können zusammen mit diesen Nutzungsbedingungen und den korrekten Herkunftsbezeichnungen weitergegeben werden.
Das Veröffentlichen von Bildern in Print- und Online-Publikationen ist nur mit vorheriger Genehmigung der Rechteinhaber erlaubt. Die systematische Speicherung von Teilen des elektronischen Angebots auf anderen Servern bedarf ebenfalls des schriftlichen Einverständnisses der Rechteinhaber.

Haftungsausschluss

Alle Angaben erfolgen ohne Gewähr für Vollständigkeit oder Richtigkeit. Es wird keine Haftung übernommen für Schäden durch die Verwendung von Informationen aus diesem Online-Angebot oder durch das Fehlen von Informationen. Dies gilt auch für Inhalte Dritter, die über dieses Angebot zugänglich sind.

Ein Dienst der *ETH-Bibliothek*
ETH Zürich, Rämistrasse 101, 8092 Zürich, Schweiz, www.library.ethz.ch

http://www.e-periodica.ch

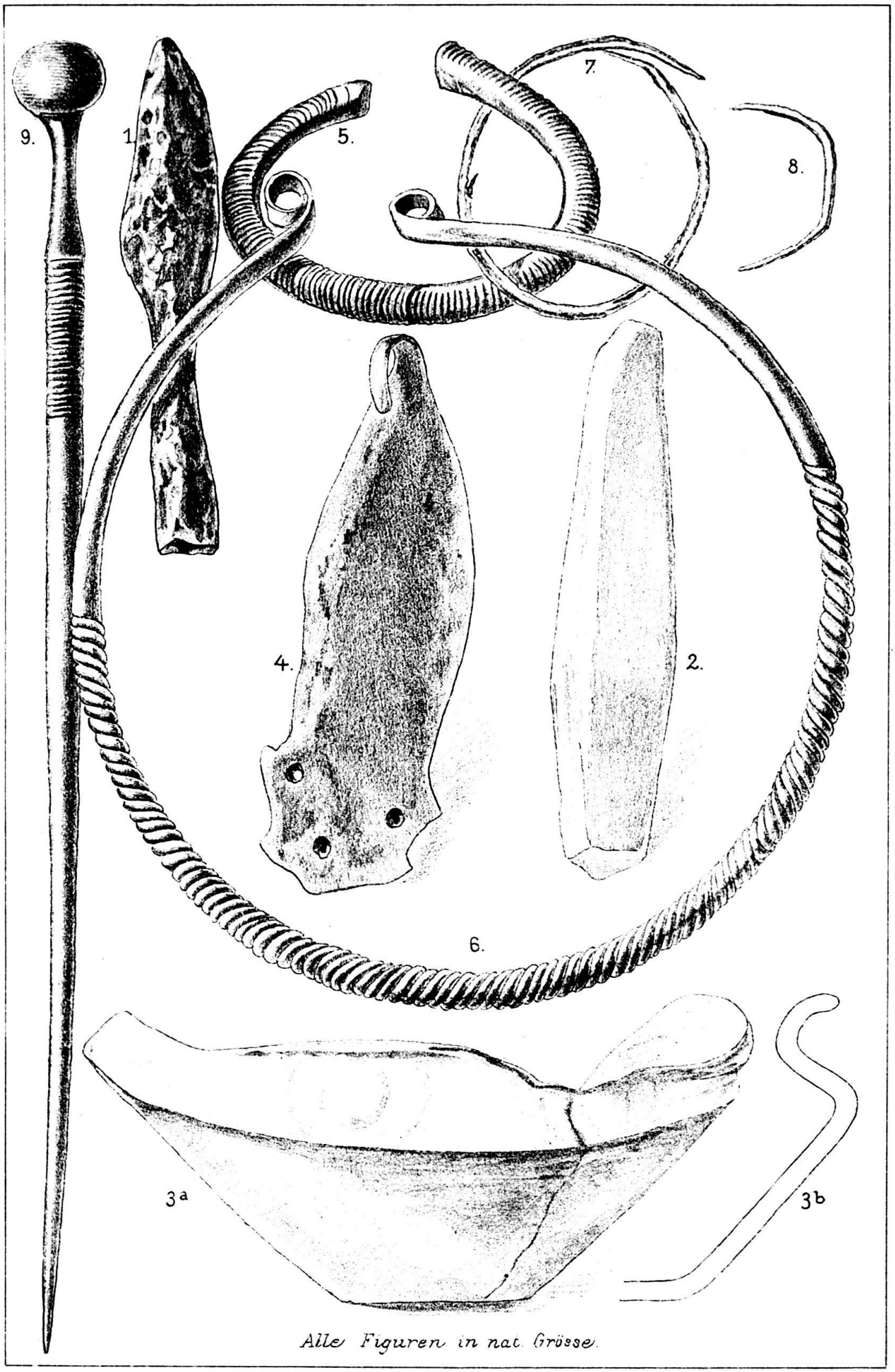

Alle Figuren in nat. Grösse.

Hofer & Burger, graph. Anst., Zürich.

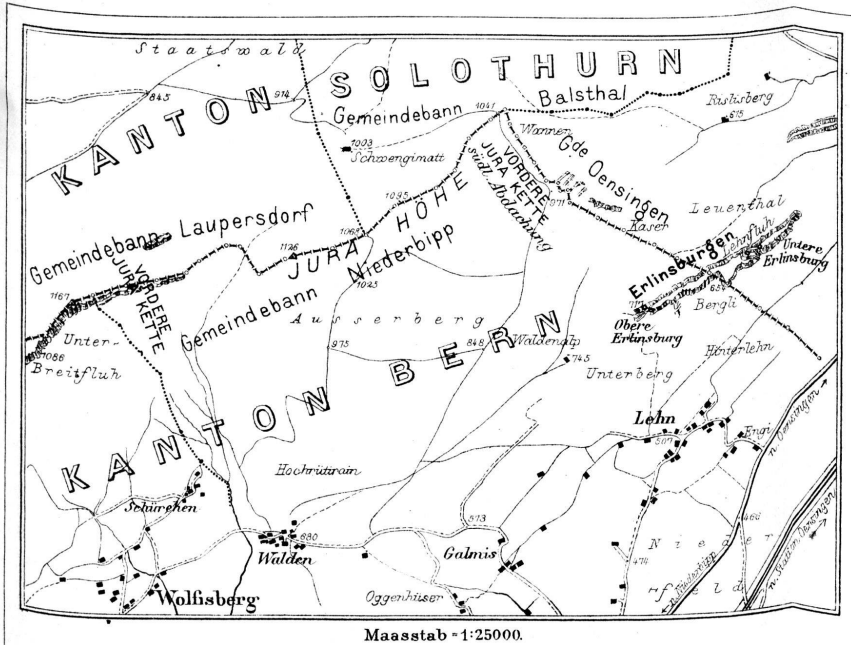

Maasstab = 1:25000.

Die beiden Erlinsburgen
zwischen
Niederbipp (Bern) und Oensingen (Solothurn)

Obere Erlinsburg

a) Trockene Mauer mit meterlangen Blöcken (5m hoch, 5m breit)
b) Mauerreste mit Mörtel.
c) 1,50m dicke Mauer.
d) Umfassungsmauer.
e) Einsenkung von 3 Seiten durch Mauern abgeschlossen.
f) Gemauerter Durchpass (1m breit, 2m hoch, 2m lang).

Untere Erlinsburg

aa) Umfassungsmauer (1,50m hoch, 3m lang).
bb) Viereckiger Turm auf einer Erhöhung. (Mauern 1,50-2m hoch).
cc) Umfassungsmauer (0,50m hoch).
dd) 2m hohe Mauer, welche eine viereckige Einsenkung abgrenzt
ee) Viereckige Vertiefung (1,70 : 2m).
ff) Runder Sodbrunnen (Tiefe gegenwärtig noch 3m. Durchmesser 0,90m)

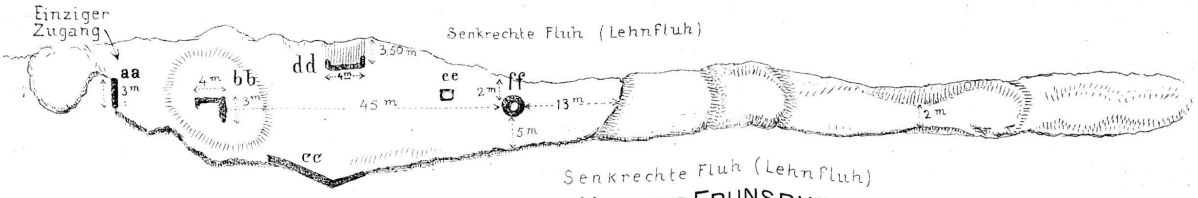

UNTERE ERLINSBURG



OBERE ERLINSBURG
von Lehn aus gesehen.

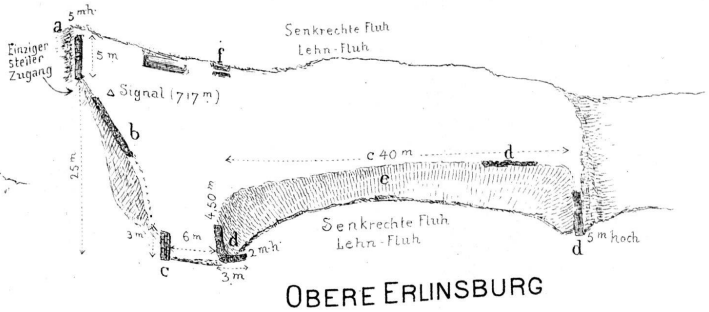

OBERE ERLINSBURG

Hofer & Burger, graph. Anst., Zürich.



(Vgl. Anz. 1892 S. 146–150)

Hofer & Burger, graph. Anst., Zürich.