

# Tafel

Autor(en): **[s.n.]**

Objektyp: **Appendix**

Zeitschrift: **Mitteilungen der aargauischen Naturforschenden Gesellschaft**

Band (Jahr): **10 (1905)**

PDF erstellt am: **14.08.2024**

## **Nutzungsbedingungen**

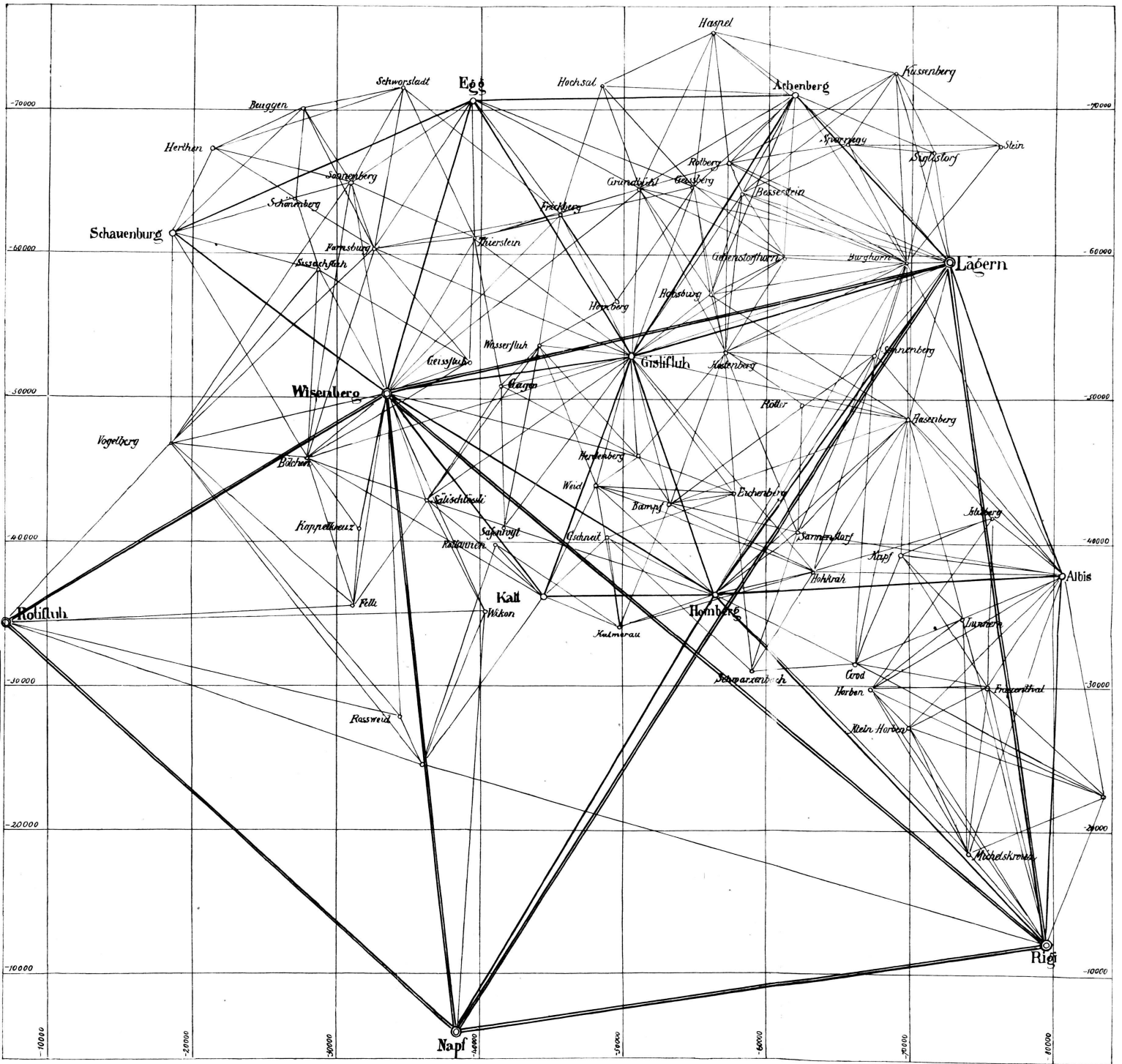
Die ETH-Bibliothek ist Anbieterin der digitalisierten Zeitschriften. Sie besitzt keine Urheberrechte an den Inhalten der Zeitschriften. Die Rechte liegen in der Regel bei den Herausgebern.

Die auf der Plattform e-periodica veröffentlichten Dokumente stehen für nicht-kommerzielle Zwecke in Lehre und Forschung sowie für die private Nutzung frei zur Verfügung. Einzelne Dateien oder Ausdrucke aus diesem Angebot können zusammen mit diesen Nutzungsbedingungen und den korrekten Herkunftsbezeichnungen weitergegeben werden.

Das Veröffentlichen von Bildern in Print- und Online-Publikationen ist nur mit vorheriger Genehmigung der Rechteinhaber erlaubt. Die systematische Speicherung von Teilen des elektronischen Angebots auf anderen Servern bedarf ebenfalls des schriftlichen Einverständnisses der Rechteinhaber.

## **Haftungsausschluss**

Alle Angaben erfolgen ohne Gewähr für Vollständigkeit oder Richtigkeit. Es wird keine Haftung übernommen für Schäden durch die Verwendung von Informationen aus diesem Online-Angebot oder durch das Fehlen von Informationen. Dies gilt auch für Inhalte Dritter, die über dieses Angebot zugänglich sind.

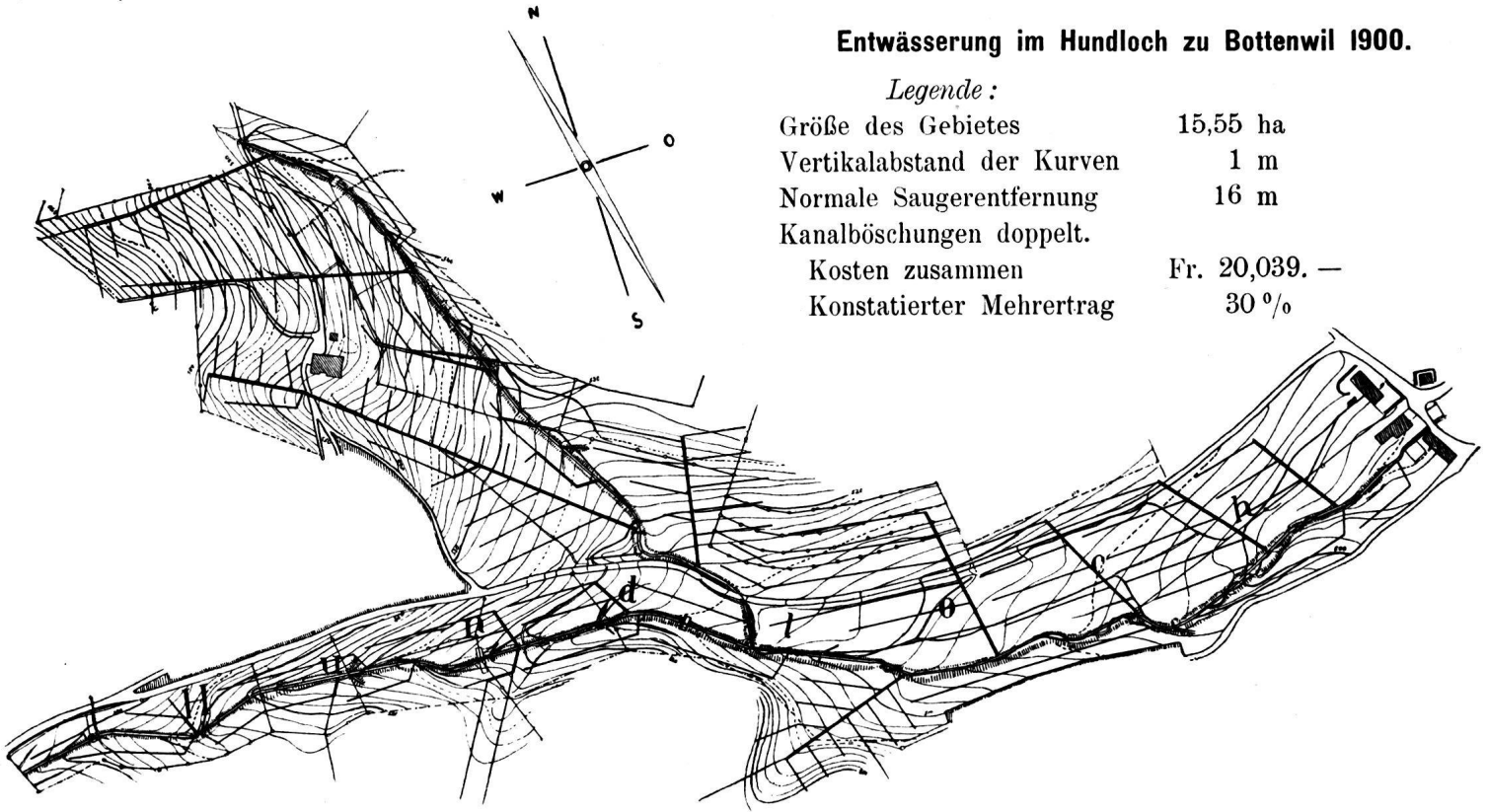


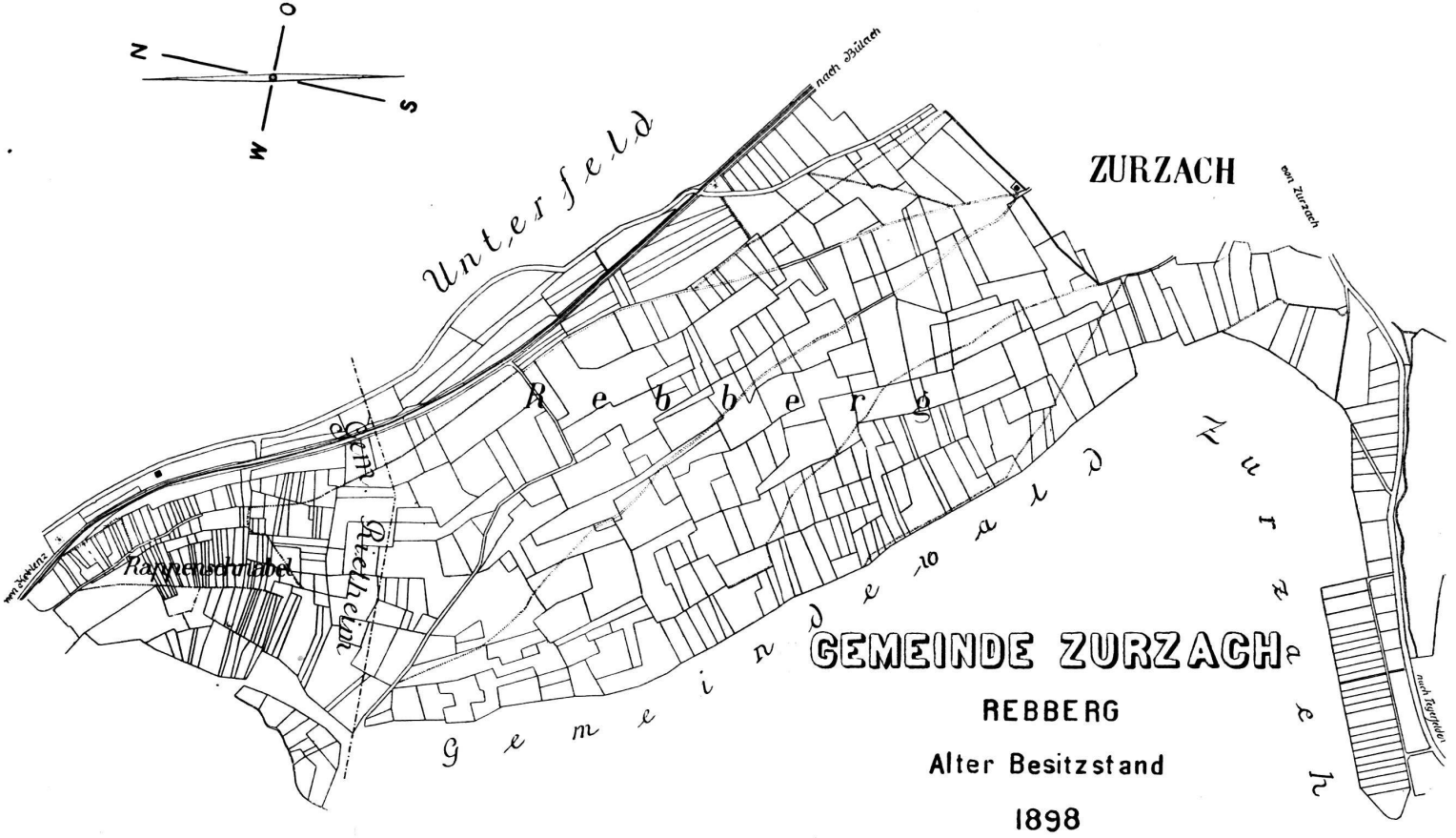
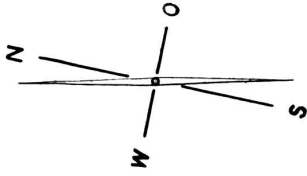
Trigonometrisches Netz I. bis III. Ordnung für den Kanton Aargau. Ausgeführt durch Herrn Ingenieur Jacky-Tailer. 1868—1874.

**Entwässerung im Hundloch zu Bottenwil 1900.**

*Legende :*

Größe des Gebietes	15,55 ha
Vertikalabstand der Kurven	1 m
Normale Saugentfernung	16 m
Kanalböschungen doppelt.	
Kosten zusammen	Fr. 20,039. —
Konstatierter Mehrertrag	30 %

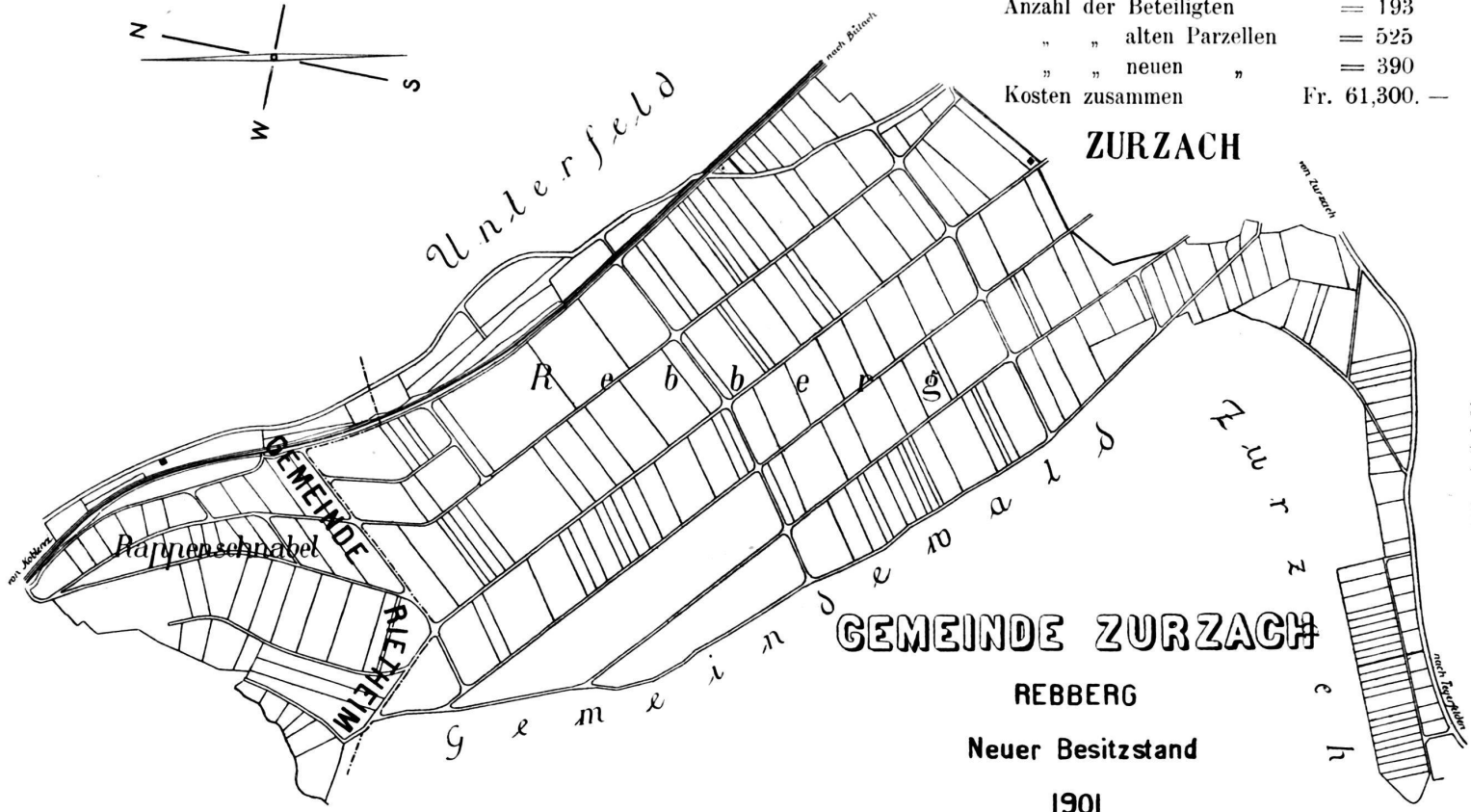
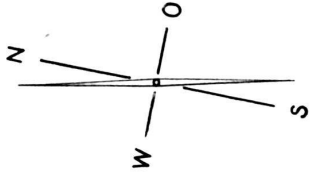




Tafel 4 (siehe Seite 67 des Textes).

Legende:

Größe des Gebietes rund	=	100 ha
Anzahl der Beteiligten	=	193
" " alten Parzellen	=	525
" " neuen "	=	390
Kosten zusammen		Fr. 61,300. —



**GEMEINDE ZURZACH**

REBBERG

Neuer Besitzstand

1901