

Die Lage der Gärten = La situation des jardins

Objektyp: **Group**

Zeitschrift: **Anthos : Zeitschrift für Landschaftsarchitektur = Une revue pour le paysage**

Band (Jahr): **36 (1997)**

Heft 2: **Lausanne Jardins '97**

PDF erstellt am: **16.08.2024**

Nutzungsbedingungen

Die ETH-Bibliothek ist Anbieterin der digitalisierten Zeitschriften. Sie besitzt keine Urheberrechte an den Inhalten der Zeitschriften. Die Rechte liegen in der Regel bei den Herausgebern.

Die auf der Plattform e-periodica veröffentlichten Dokumente stehen für nicht-kommerzielle Zwecke in Lehre und Forschung sowie für die private Nutzung frei zur Verfügung. Einzelne Dateien oder Ausdrucke aus diesem Angebot können zusammen mit diesen Nutzungsbedingungen und den korrekten Herkunftsbezeichnungen weitergegeben werden.

Das Veröffentlichen von Bildern in Print- und Online-Publikationen ist nur mit vorheriger Genehmigung der Rechteinhaber erlaubt. Die systematische Speicherung von Teilen des elektronischen Angebots auf anderen Servern bedarf ebenfalls des schriftlichen Einverständnisses der Rechteinhaber.

Haftungsausschluss

Alle Angaben erfolgen ohne Gewähr für Vollständigkeit oder Richtigkeit. Es wird keine Haftung übernommen für Schäden durch die Verwendung von Informationen aus diesem Online-Angebot oder durch das Fehlen von Informationen. Dies gilt auch für Inhalte Dritter, die über dieses Angebot zugänglich sind.

Von Ouchy zur Innenstadt / Ligne d'Ouchy

Gare CFF



Seite / Page 22



Seite / Page 22



Seite / Page 22



A



Seite / Page 20

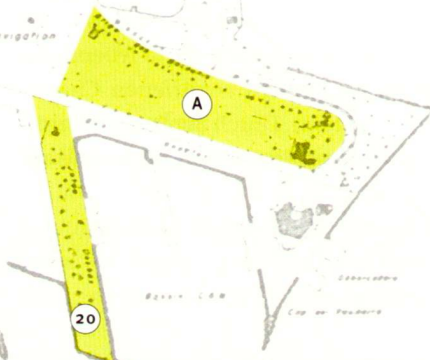
Station de métro Ouchy

Grafik und Fotos: Cécile Albana Presset

Composition et photos: Cécile Albana Presset

Fotos der Flächen vor dem Eingriff: die Nummern verweisen auf die Seitenzahl in diesem anthos. Die Buchstaben verweisen auf Gärten, die hier nicht beschrieben werden.

Photos des sites avant intervention: les numéros renvoient à la pagination d'anthos. Les lettres correspondent à des jardins non décrits dans anthos.





Seite / Page 58

La Cathédrale



Seite / Page 56



Musée des Art décoratifs



Seite / Page 65



Seite / Page 64



Seite / Page 62



Seite / Page 60

Rundweg Montbenon / Boucle de Montbenon



Seite / Page 36



Seite / Page 35



Seite / Page 34



Seite / Page 32



Seite / Page 67



Seite / Page 30



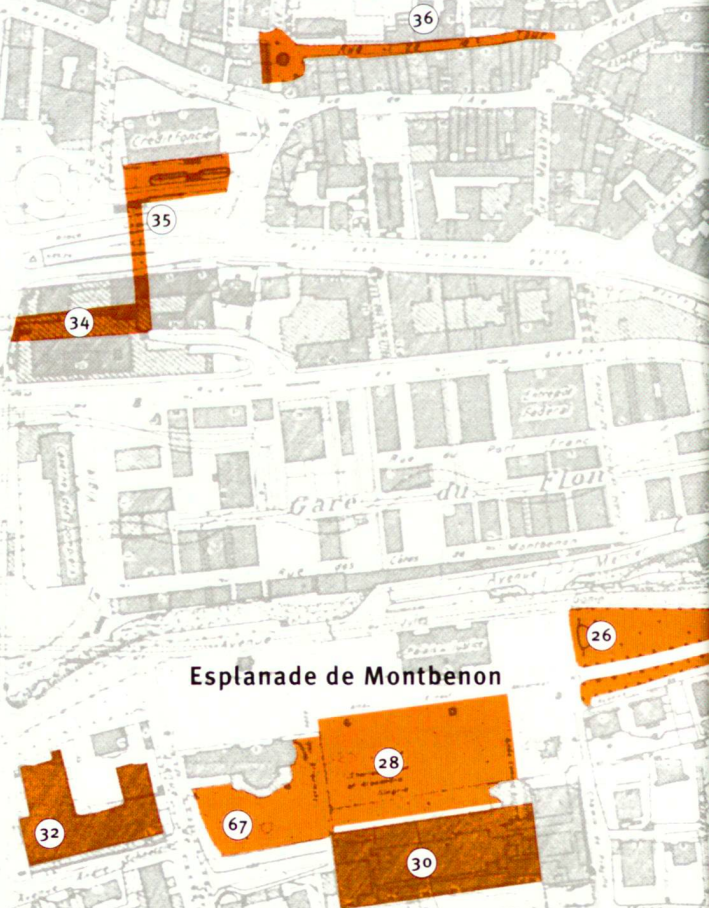
Seite / Page 28

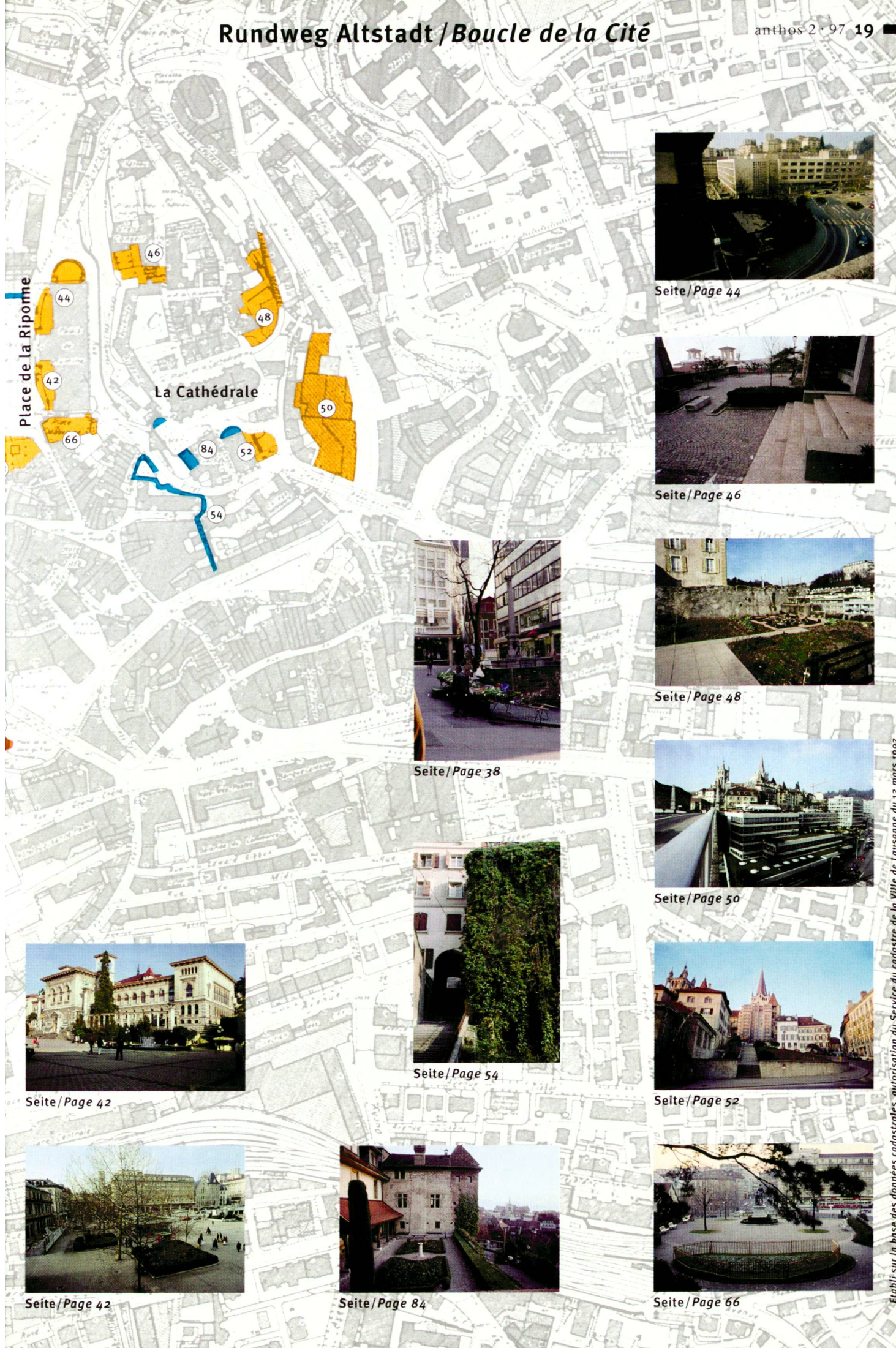


Seite / Page 26



Seite / Page 40





Place de la Riponne

La Cathédrale



Seite / Page 44




Seite / Page 46



Seite / Page 38



Seite / Page 48



Seite / Page 50



Seite / Page 42



Seite / Page 54



Seite / Page 52



Seite / Page 42



Seite / Page 84



Seite / Page 66

Etabli sur la base des données cadastrales, autorisation du Service du cadastre de la Ville de Lausanne du 12 mars 1997