

# Impulse für die Landschaftsplanung = Impulsions pour l'aménagement du paysage

Autor(en): **Koeppel, Hans-Dietmar**

Objektyp: **Article**

Zeitschrift: **Anthos : Zeitschrift für Landschaftsarchitektur = Une revue pour le paysage**

Band (Jahr): **43 (2004)**

Heft 4: **Landschaftsarchitektur im Aargau = L'architecture du paysage en Argovie**

PDF erstellt am: **16.08.2024**

Persistenter Link: <https://doi.org/10.5169/seals-139212>

## **Nutzungsbedingungen**

Die ETH-Bibliothek ist Anbieterin der digitalisierten Zeitschriften. Sie besitzt keine Urheberrechte an den Inhalten der Zeitschriften. Die Rechte liegen in der Regel bei den Herausgebern. Die auf der Plattform e-periodica veröffentlichten Dokumente stehen für nicht-kommerzielle Zwecke in Lehre und Forschung sowie für die private Nutzung frei zur Verfügung. Einzelne Dateien oder Ausdrucke aus diesem Angebot können zusammen mit diesen Nutzungsbedingungen und den korrekten Herkunftsbezeichnungen weitergegeben werden. Das Veröffentlichen von Bildern in Print- und Online-Publikationen ist nur mit vorheriger Genehmigung der Rechteinhaber erlaubt. Die systematische Speicherung von Teilen des elektronischen Angebots auf anderen Servern bedarf ebenfalls des schriftlichen Einverständnisses der Rechteinhaber.

## **Haftungsausschluss**

Alle Angaben erfolgen ohne Gewähr für Vollständigkeit oder Richtigkeit. Es wird keine Haftung übernommen für Schäden durch die Verwendung von Informationen aus diesem Online-Angebot oder durch das Fehlen von Informationen. Dies gilt auch für Inhalte Dritter, die über dieses Angebot zugänglich sind.

Hans-Dietmar Koeppel,  
Dipl.-Ing. Landschafts-  
planer BSLA SIA, SKK  
Landschaftsarchitekten AG,  
Wettingen

# Impulse für die Landschaftsplanung

**Mangels einer  
Institutionalisierung  
der Landschafts-  
planung befindet  
sich diese noch  
immer in der  
«Kampfzone» –  
ökologisch gemeint.  
Im Aargau ist sie  
reizvoll und viel-  
seitig, seit Jahren  
liefert sie wichtige  
Beiträge.**



**L**eistungen Aargauer Landschaftsplanung, welche aus fachpolitischer, methodischer und inhaltlicher Sicht Meilensteine markieren, sind in ihrer tatsächlichen Wirkung nur schwer ersichtlich und weniger präsent als Arbeiten der anderen Berufsfelder der Landschaftsarchitektur.

Die Entwicklungen der Landschaftsplanung im Aargau waren – wie in der gesamten Schweiz – vorbereitet und begleitet durch das Natur- und Heimatschutzgesetz 1966, das Raumplanungsgesetz 1979 und das Umweltschutzgesetz 1983. Massgebliche Impulse für den Aufbau im Aargau kamen von der Metron Orts- und Regionalplanung, als sie 1978 eine Stelle für Landschaftsplanung besetzte und damit das Arbeitsgebiet rasch ausbauen, den Kreis der BSLA-Regionalgruppe Aargau verstärken konnte.

## **Landschaft erfassen und bewerten**

Nicht zu unterschätzen ist die langfristige Wirkung von systematisch erhobenen Landschaftsdaten und ihre Bewertung. Noch heute

**L**es résultats de l'aménagement du paysage argovien qui représentent des étapes marquantes du point de vue politique, de la méthode et du contenu, sont moins visibles que les réalisations des autres domaines de l'architecture du paysage, leur influence est plus difficile à percevoir.

L'évolution de l'aménagement du paysage en Argovie – comme dans toute la Suisse – était préparée et accompagnée par la loi sur la protection de la nature de 1966, la loi sur l'aménagement du territoire de 1979 et la loi sur l'environnement de 1983. Le bureau d'études Metron (Metron Orts- und Regionalplanung) donna des impulsions essentielles pour sa constitution en créant en 1978 un poste en aménagement du paysage. Ainsi, ce bureau a réussi à élargir rapidement ce champ d'activités et à renforcer le cercle du groupe régional argovien de la FSAP.

## **Recenser et évaluer le paysage**

Relever et évaluer de manière systématique les données sur le paysage a une répercussion qui n'est pas à sous-estimer à long terme. Le canton d'Argovie se sert encore de nos jours de cette base de données et

**Die Landschaft des Aargaus ist vielfältig – geprägt von Tafel- und Faltenjura, eiszeitlich überformter Meeresmolasse und vier grossen Flüssen.**

*Le paysage argovien, très diversifié, est marqué par les différentes formes géologiques du Jura, la molasse des mers modifiée par les époques glaciaires, et quatre grandes rivières.*

Photo: Hans-Dietmar Koeppel

# Impulsions pour l'aménagement du paysage

nutzt der Kanton Aargau Daten und Bildmaterial des Inventars der Landschaftseingriffe, 1979–1982 für die Kantonalplanung erstellt. Erstmals wurden flächendeckend Landschaftsdaten erfasst und bewertet, Luftbilder der Landestopographie als Hilfsmittel ausgewertet. Seither nutzt der Kanton das Luftbild als Informationsquelle, so auch zu Beweisführungen über historische Landschaftszustände (zum Beispiel Entwicklung des Schilfgürtels am Hallwilersee 1932, 1951, 1976) oder zu qualitativen Bewertungen (zum Beispiel Geissberg Ennetbaden vor Landumlegung).

Das Raumplanungsgesetz 1979 löste mit der kommunalen Nutzungsplanung flächendeckende Landschaftsbewertungen auf Gemeindeebene aus (zum Beispiel Landschaftsinventar Lenzburg 1980). Die Chance erkannte die Regionalgruppe und erstellte in Absprache mit der Abteilung Raumplanung, finanziell von ihr unterstützt, ein Dossier zum Beitrag Landschaft (siehe Bibliographie). Sie legte darin ihre Anforderungen an Inhalte, Bearbeitung und Umsetzung von Landschaftsinventaren in den Nutzungsplan dar, untermauert mit Beispielen.

Während der Kanton für die Kartierung der landwirtschaftlichen Eignung und später für das Waldinventar Inhalt, Vorgehen und Bearbeiterkompetenz festlegte, massen politische Instanzen einer fachlich kompetenten Landschaftsbewertung weniger Bedeutung zu. Um ein Minimum an vergleichbaren Inhalten zu sichern, schenkte die Regionalgruppe dem Kanton 1985 schliesslich eine Musterlegende zum Inventarplan, die dieser fortan allen Bearbeitern bereitstellte.

Trotz der enormen Vorarbeit durch den BSLA nahm der Kanton die Chance nicht wahr, mit einer konsistenten Zustands- und Eignungsbewertung der Landschaft eine umfassende, einheitliche Grundlage für die Raum- und Landschaftsentwicklung zu bekommen. In der Folge lieferten die kommunalen Landschaftsinventare heterogene, kaum vergleichbare und teils rudimentäre Ergebnisse, erstellt von Personen mit sehr unterschiedlichen Qualifikationen.

Für Erfolge in der kommunalen Landschaftsplanung soll stellvertretend auf die mit dem Landschaftsschutzpreis 1995 (Henry Ford

*d'images que constitue l'inventaire des interventions dans le paysage, recensées entre 1979–1982 pour la planification cantonale. Pour la première fois, les données sur le paysage sont relevées et évaluées pour toute la région, les photos aériennes prises par l'office fédérale de topographie sont utilisées comme moyens auxiliaires. Le canton se sert des photos aériennes comme source d'information, comme moyen de démonstration des différents états du paysage au cours du temps (par exemple l'évolution de la roselière le long des rives du lac d'Hallwil en 1932, 1951, 1976) ou encore pour des évaluations qualitatives (par exemple le mont Geissberg Ennetbaden avant le remaniement parcellaire).*

*A travers l'établissement des plans d'affectation, la loi sur l'aménagement du territoire de 1979 déclencha au niveau communal l'évaluation du paysage dans son entier (par exemple l'inventaire du paysage de Lenzburg 1980). Le groupe régional de la FSAP saisit l'occasion et établit un dossier sur le paysage (voir bibliographie), ceci avec l'accord et le soutien financier du Service cantonal de l'aménagement du paysage. Dans ce dossier, le groupe définit ses exigences en matière d'inventaires paysagers, plus précisément en ce qui concerne le contenu, le traitement des données et la mise en œuvre dans les plans d'affectation, le tout illustré par des exemples.*

*Pour le recensement et l'évaluation du potentiel agricole et plus tard pour l'inventaire des forêts, le canton définit le contenu, le procédé et les compétences des personnes chargées de ce travail. Cependant, les instances politiques donnaient moins d'importance à une évaluation compétente du paysage. Le groupe régional de la FSAP propose au canton en 1985 une légende type pour les plans d'inventaires, afin d'assurer un contenu au moins en partie comparable. Dès lors, le canton met cette légende à disposition de tous les intervenants.*

*Malgré le travail préparatoire énorme effectué par la FSAP, le canton ne saisit pas l'opportunité d'aboutir à une base de données homogène et complète de l'évolution du territoire et du paysage, par le biais d'une évaluation approfondie et consistante de l'état et du potentiel du paysage. Par la suite, les inventaires paysagers communaux fournirent des résultats hétérogènes, peu comparables et en partie rudimentaires, ils ont été élaborés par des personnes de compétences variées.*

Hans-Dietmar Koepfel,  
ing. dipl. architecte-  
paysagiste FSAP SIA,  
SKK Landschafts-  
architekten AG, Wettingen

**L'absence d'institutionnalisation de l'aménagement du paysage place ce domaine dans la «zone de combat» – au sens écologique du terme. En Argentine, il est attractif et polyvalent, et offre des contributions importantes depuis des années.**



Die Methoden zur Erfassung von Landschaftsveränderungen fanden Eingang in Lehrmittel.

Les méthodes pour constater des modifications du paysage sont présentées dans un manuel pour l'école secondaire.

## Bibliographie

Bundesamt für Umwelt, Wald und Landschaft (BUWAL): Landschaft 2020, Analysen und Trends, Schriftenreihe Umwelt Nr. 352. Bern 2003

H.-D. Koepfel: Inventar der Landschaftseingriffe und deren Rekultivierung. Baudepartement Aargau, Aarau 1982

H.-D. Koepfel: Beitrag «Landschaft» in der kommunalen Nutzungsplanung – Inhalt und Bearbeitung. BSG Regionalgruppe Aargau, Windisch 1984

H.-D. Koepfel et al.: Landschaft unter Druck. Zahlen und Zusammenhänge über Veränderungen in der Landschaft Schweiz. EDMZ, Bern 1991

H.-D. Koepfel: Landschaftsplanung Baden AG. In: B. Schubert und V. Condrau: Landschaftsplanung in der Gemeinde – Chance für die Natur. SBN (heute Pro Natura) und ITR Rapperswil (heute HSR), Basel/Rapperswil 1995

R. Maurer, E. Häuptli, H.-D. Koepfel: Checkliste zur Beurteilung von Landschaftsveränderungen. Arbeitshilfe zur Bewertung der Landschaft und von Veränderungsvorhaben. [www.ag.ch/natur2001/arbeitshilfen](http://www.ag.ch/natur2001/arbeitshilfen), Baudepartement Aargau, Aarau 1999

R. Maurer, H.-D. Koepfel: Natur in der Gemeinde. [www.ag.ch/natur2001/arbeitshilfen](http://www.ag.ch/natur2001/arbeitshilfen), Baudepartement Aargau, Aarau

P. Stirnemann: Landschaftswandel – Werkzeuge zum Messen und Bewerten von Veränderungen in der Landschaft. Sauerländer Lehrmittelverlag des Kantons Aargau, Aarau 1999

Diverse anthos-Beiträge im Text aufgeführt.

European Conservation Awards) ausgezeichnete Richtplanung der Stadt Baden 1993 hingewiesen sein (anthos 4/1993). Eine Erfolgskontrolle 2003 bezeichnete die Umsetzung als sehr erfolgreich. Auch die grundsätzliche Ausrichtung und Strategie konnte für die Aktualisierung 2004 beibehalten werden.

## Konzepte erstellen und umsetzen

Anders wurde die wachsende Landschaftskompetenz der Regionalgruppe über den Kanton hinaus wahrgenommen, aber auch durch die kantonalen Sektionen von Heimatschutz und Naturschutz, welche ihre «Überlegungen zum Kulturlandschaftskonzept des Kantons Aargau aus Sicht des Natur- und Heimatschutzes» 1983 dort bearbeiten liessen.

Für die Sektion Natur + Landschaft der Abteilung Raumplanung konnte mit dem Amphibienschutzprogramm Unteres Reusstal 1981–1990 (anthos 2/1986) das wohl erste langfristige Artenförderungsprogramm der Schweiz bearbeitet werden. Auch die Umsetzungsstrategie für das heutige Amphibienschutzkonzept Aargau liegt in der Kompetenz eines Kollegen, ebenso die Erstellung der Pflegekonzepte für kantonale Naturschutzgebiete.

Wegleitungen und Handbücher, zum Beispiel für Heckenpflanzung und -pflege, zum Unterhalt von Naturschutzgebieten entstanden ab 1979. An die Erstfassung 1979 wie an die Fassung 1999 der Checkliste zur Beurteilung von Landschaftsveränderungen (siehe Bibliographie), die immerhin schon in Bundesgerichts-urteilen erwähnt und vom BUWAL propagiert wird, wurden inhaltliche Beiträge geleistet.

Die Abgrenzung der Landschaften von kantonaler Bedeutung (Landschaftsschutzkonzept) und der Beitrags- und Aufwertungsgebiete (Artenförderung, Vernetzungskorridore) für den Aargauer Richtplan 1996 besitzen Tragweite. Auf ihnen basieren inzwischen auch Verwaltungsgerichtsentscheide oder der Bau von Wildtierüber- und -unterführungen.

Die Landschaftsbewertung Kanton Basel-Landschaft und das darauf aufbauende Landschaftsentwicklungskonzept (LEK-BL, 2000) dürfte für den planerischen Umgang mit Landschaft im Kanton Basel-Landschaft wichtige Weichen gestellt haben (anthos 4/2000).

Zwei Jahre vor der Rechtskraft der UVPV 1988 erging vom BUWAL der Auftrag für die Wegleitung Natur-, Landschafts- und Heimatschutz bei der Erstellung von UVP-Berichten (anthos 3/1988) und für Beiträge an das UVP-Handbuch.

*Pour les succès obtenus au niveau de la planification communale du paysage, on peut citer, entre autres exemples, la planification directrice de la ville de Baden en 1993 (anthos 4/1993), lauréat du prix de la protection du paysage en 1995 (Henry Ford European Conservation Awards). Un contrôle qualité en 2003 considéra la mise en œuvre comme très réussie. L'orientation et la stratégie principale ont également pu être conservées lors de la mise à jour du plan directeur en 2004.*

## Elaborer et réaliser des concepts

*La compétence grandissante du groupe régional FSAP en matière de l'aménagement du paysage fut considérée d'une façon plus valorisante au-delà des limites cantonales. De la même manière, les sections cantonales de la protection de la nature et du paysage lui reconnaissent cette compétence et demandent en 1983 à ce groupe l'élaboration de «Réflexions sur le concept du paysage rural en regard de la protection de la nature et du patrimoine».*

*Elaboré pour la section nature et paysage du Service cantonal de l'aménagement du territoire, le programme de protection des amphibiens «Unteres Reusstal 1981–1990» (anthos 2/1986) constitue probablement le premier programme à long terme de protection d'espèces en Suisse. La mise en œuvre du concept actuel de protection des amphibiens se trouve également sous la responsabilité d'un collègue architecte-paysagiste, tout comme l'élaboration des concepts d'entretien pour les réserves naturelles cantonales.*

*Guides et manuels sont élaborés à partir de 1979, par exemple pour la plantation et l'entretien de haies et pour l'entretien de réserves naturelles. Des contributions au contenu de la liste de contrôle pour l'évaluation de changements du paysage pour la première version de 1979 tout comme pour la version de 1999 ont été réalisées (voir bibliographie). Cette liste a déjà été mentionnée dans des jugements du tribunal fédéral et elle est promue par l'OFEFP.*

*La différenciation entre les paysages d'importance cantonale (concept de protection du paysage) et les zones d'apport et de revalorisation (soutien aux espèces, couloirs de mise en réseau) élaboré pour le plan directeur de 1996 ont une portée certaine. Entre-temps, des décisions du tribunal administratif ou encore la construction pour les animaux sauvages de passages à niveau et sous voies se basent sur ces définitions.*

*L'évaluation du paysage du canton de Bâle-Campagne (CEP-BL, 2000) et la conception d'évolution du paysage qui s'y rapporte, ont une influence certaine sur l'approche de l'aménagement du paysage dans ce canton (anthos 4/2000).*

Mediativen und Modell-Charakter besass 1987 die Arbeit für das BLN-Objekt Aargauer Tafeljura, welche von Kanton und Bund als Grundlage für den Perimeter-Entscheid in Auftrag gegeben worden war. Auch die ähnlich gelagerte, 1985 fertiggestellte Belastungsstudie Grenchenberg-Weissenstein-Balmberg im Auftrag der Regionalplanungsgruppe Solothurn und Umgebung gilt es zu nennen. Bei diesen Planungen gab es nicht die – von der Erfolgskontrolle BLN konstatierten – Umsetzungsprobleme des BLN-Inventars, welche vor allem durch die allgemein undifferenzierte Bestandes- und Zieldefinition der BLN-Objekte verursacht werden. Für die Erfolgskontrolle BLN wurden die Daten zum Landschaftszustand im Aargau aufbereitet.

### Landschaftsforschung

Diverse Impulse ergingen aus dem Aargau an die Landschaftsforschung. Mehrere eigene Arbeiten konnten beigeuert werden.


Zum Umgang mit Landschaft (anthos 1/1987) bestellten die Bundesämter für Raumplanung (heute ARE) sowie für Forstwesen und Landschaftsschutz (heute BUWAL) umfangreiche Arbeiten im Aargau. Nach erfolgreicher Methodenentwicklung zur quantitativen und zur qualitativen Auswertung der Landeskarte 1:25 000 (Pilotstudie 1984, Methoden «Signaturänderungen und «Grad der Naturnähe») wurden die Raubeobachtungsdaten in «Landschaft unter Druck» (1991), inzwischen mit zwei Fortschreibungen (1994, 2001), publiziert.

*Deux ans avant l'entrée en vigueur de l'ordonnance sur l'étude de l'impact sur l'environnement en 1988, l'OFEFP donne mandat pour l'élaboration d'un guide en matière de la protection de la nature, du paysage et du patrimoine lors de l'établissement des rapports d'EIE (anthos 3/1988) et, pour des contributions au manuel EIE.*

*L'étude sur le massif du jura argovien («Aargauer Tafeljura», objet IFP) effectuée en 1987 fut exemplaire et médiatrice. Elle avait été demandée par la confédération et le canton pour servir de base de décision sur le périmètre à protéger. A cette occasion, il faut aussi citer l'étude d'impact similaire de Grenchenberg-Weissenstein-Balmberg, terminée en 1985 et effectuée sur mandat du groupe régional de planification de Soleure et environs. Dans le cadre de ces planifications, il n'y eu pas de problèmes de mise en œuvre de l'inventaire IFP, décelés ailleurs par les contrôles de qualité IFP et causés par les définitions indifférenciées de l'existant et de l'objectif des objets IFP. Pour les contrôles de qualité IFP, les données concernant l'état existant du paysage en Argovie étaient mises à disposition.*


### Recherches paysagères

*Diverses impulsions furent données à la recherche du paysage et des études furent réalisées en Argovie. L'office fédéral de l'aménagement du territoire (actuellement ARE) et celui des forêts et de la protection du paysage (actuellement OFEFP) ont fait des commandes de travaux conséquents en matière d'approche du paysage en Argovie (anthos 1/1987). Après l'élaboration réussie d'une méthode d'évaluation quantitative et qualitative de*




Als Fallbeispiel ist der Richtplan Natur und Landschaft Baden beigeuert.

Le plan directeur nature et paysage de Baden sert d'exemple.



Für die Schweiz wurde mit Stichproben, für Kantonsplanungen oder Forschungsvorhaben flächendeckend, gearbeitet.

Si pour la Suisse on a travaillé avec des échantillons, pour la planification du canton ou des projets de recherche c'est l'ensemble de la surface qui a été étudié.



**Die Arbeitshilfe für Gemeinden fördert eine ganzheitliche Berücksichtigung von Natur und Landschaft, auch im Siedlungsgebiet.**

*Cet outil pour les communes (disponible aussi en français) promeut une prise en compte globale de la nature et du paysage, tant à l'extérieur qu'à l'intérieur des villes.*

Genannt seien auch für den Schweizerischen Nationalfonds im Biodiversitätsprogramm II der Beitrag «Landschaftswandel und Biodiversität» sowie die Beiträge zum seit 2001 laufenden Programm 48 Landschaften und Lebensräume der Alpen (anthos 3/2003).

#### **In die Zukunft denken, handeln**

Die Landschaftsplanung im Aargau bleibt gekennzeichnet von dem Bemühen, dass in Planung und Projektierung die umfassende Berücksichtigung der betroffenen Landschaft zur Selbstverständlichkeit wird. Sie verdeutlicht, dass die kantonalen Programme (Natur 2010, Wald-Naturschutz, Auenschutz usw.) den Arten- und Biotopschutz in wertvoller Weise fördern, und setzt sich dafür ein, dass Landschaft als Trägerin aller Lebensgrundlagen gleichwertig zum Tragen kommt. Dies kann in den oben genannten Programmen oder in einem eigenen Programm verwirklicht werden, das erste Ziel sollte dabei die Formulierung regionaler Landschaftsqualitätsziele sein.

Landschaft muss in ihrer ganzen Komplexität und in all ihren Funktionen endlich in weiten Kreisen als grundlegender Wert begriffen werden. Hier gibt es – im Vergleich etwa zum Arten- und Biotopschutz – grossen gesellschaftlichen Nachholbedarf (siehe anthos 2/1992).

*la carte nationale au 1:25000 (étude pilote en 1984, méthodes «modifications des signatures» et «état de la nature»), les données sur l'observation du territoire sont publiées dans «Paysage sous pression» (1991) suivies depuis par deux actualisations (1994, 2001). Citons comme exemple la contribution «Changement du paysage et diversité biologique» élaboré pour le fonds national dans le cadre du programme de diversité biologique II, ainsi que, depuis 2001, les contributions au programme national de recherche 48 «Paysage et milieux de vie des Alpes» (anthos 3/2003).*

#### **Réfléchir et agir en fonction du futur**

*En Argovie, l'aménagement du paysage est toujours caractérisé par le souci de tenir compte du paysage existant lors de toutes les phases de planification et de conception. La planification met en exergue les programmes cantonaux (Nature 2010, protection de la nature et de la forêt, protection des zones alluviales, etc.) qui soutiennent valablement la protection des espèces et des biotopes. Elle s'investit aussi pour que le paysage joue pleinement son rôle de support équitable pour toutes les formes de vie. Ce but peut être réalisé dans le cadre des programmes cités en amont ou encore dans un programme propre, mais le premier but devrait être la formulation d'objectifs pour un paysage régional de qualité.*

*Le paysage doit enfin être compris par un large public en tant que valeur essentielle, riche de ses complexités et de toutes ses fonctions. Il y a dans ce domaine un grand besoin de rattrapage dans la population en comparaison au domaine de la protection des espèces et des biotopes (anthos 2/1992).*

Herzliche Gratulation zu 25 Jahren Regionalgruppe BSLA Aargau! In diesen letzten 25 Jahren ist die Grösse der Siedlungsgebiete einigermassen stabil geblieben, das heisst die Siedlungsflächen sind nicht mehr wesentlich gewachsen. Abgesehen von den konjunkturellen Schwankungen wird jedoch stetig gebaut, sei dies im Hochbau oder aber im Tiefbau. Im einzelnen Ort bleibt dabei jedoch die Grösse der Bevölkerung weitgehend konstant. Es wird also gebaut, ohne dass ein merkbarer Bevölkerungszuwachs festzustellen ist. Jede und jeder von uns beansprucht, so gesehen, stetig mehr Fläche fürs das Wohnen, das Arbeiten, den Einkauf und für die Erholung.

Das verfügbare Siedlungsgebiet wird jedoch nicht mehr erweitert werden können – sei dies aus raumordnungspolitischen Gründen oder weil unsere Flächenressourcen ohnehin begrenzt sind. Die zu bebauenden Flächen werden somit immer rarer und der Druck auf die verbleibenden Quadratmeter immer grösser. Innerhalb der Stadtentwicklung haben sich deshalb die Diskussion und das Interesse zu den noch disponiblen Flächen markant verändert. Es interessiert weniger, wie gebaut wird, sondern was zurückbleibt, was die komplementären (Flächen-)Angebote zur Besiedlung sind. Wie werden die offenen Flächen, Plätze, Strassen gestaltet und wie können sie genutzt werden? An dieser Schnittstelle wächst der Handlungsbedarf in der Stadtplanung und so auch für die Landschaftsarchitekten.

Die Öffentlichkeit verlangt hier Antworten. Antworten, die vor der Beanspruchung der Fläche zur Bebauung zu klären sind. Es ist nicht mehr zu fragen, wie die Zwischenräume und das «Abstandsgrün» zu gestalten sind, sondern es ist vorgängig zu überlegen, welche Nutzungen und Funktionen der öffentliche Freiraum zu übernehmen hat. Der Beitrag der öffentlichen Freiräume ist in der Stadtplanung positiv zu klären und zu definieren, damit im Anschluss noch Baufelder zur Bebauung freigegeben werden können.

Zu dieser umgekehrten, neuen Sichtweise – sie gewinnt meiner Ansicht nach zusehend an Bedeutung – sehe ich auch eine grosse Chance für den BSLA Aargau, eine Herausforderung an eine Berufsgilde, welche die Reife durchaus erlangt hat.

**Richard Buchmüller, Architekt und Raumplaner, Bauverwalter Lenzburg**