

Bücher = Livres

Objekttyp: **BookReview**

Zeitschrift: **as. : Archäologie Schweiz : Mitteilungsblatt von Archäologie Schweiz = Archéologie Suisse : bulletin d'Archéologie Suisse = Archeologia Svizzera : bollettino di Archeologia Svizzera**

Band (Jahr): **41 (2018)**

Heft 2: **Neuenburg, neue Wege der Archäologie**

PDF erstellt am: **22.07.2024**

Nutzungsbedingungen

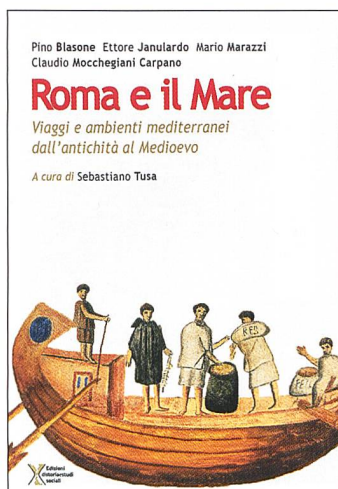
Die ETH-Bibliothek ist Anbieterin der digitalisierten Zeitschriften. Sie besitzt keine Urheberrechte an den Inhalten der Zeitschriften. Die Rechte liegen in der Regel bei den Herausgebern.

Die auf der Plattform e-periodica veröffentlichten Dokumente stehen für nicht-kommerzielle Zwecke in Lehre und Forschung sowie für die private Nutzung frei zur Verfügung. Einzelne Dateien oder Ausdrucke aus diesem Angebot können zusammen mit diesen Nutzungsbedingungen und den korrekten Herkunftsbezeichnungen weitergegeben werden.

Das Veröffentlichen von Bildern in Print- und Online-Publikationen ist nur mit vorheriger Genehmigung der Rechteinhaber erlaubt. Die systematische Speicherung von Teilen des elektronischen Angebots auf anderen Servern bedarf ebenfalls des schriftlichen Einverständnisses der Rechteinhaber.

Haftungsausschluss

Alle Angaben erfolgen ohne Gewähr für Vollständigkeit oder Richtigkeit. Es wird keine Haftung übernommen für Schäden durch die Verwendung von Informationen aus diesem Online-Angebot oder durch das Fehlen von Informationen. Dies gilt auch für Inhalte Dritter, die über dieses Angebot zugänglich sind.




Roma e il mare

Viaggi e ambienti mediterranei dall'antichità al Medioevo: Sebastiano Tusa (a cura di). 144 pagine. Edizioni di Storia e Studi Sociali. 2017. € 14.

In questo libro curato da Sebastiano Tusa, Soprintendente del Mare della Regione Sicilia, quattro ricercatori Pino Blasone, Ettore Janulardo, Mario Marazzi, Claudio Mocchegiani Carpano, presentano quattro contributi sulle relazioni tra Roma e il Mediterraneo. Si tratta di un rapporto complesso, che evoca conflitti egemonici, migrazioni, incursioni predatorie, rivolgimenti religiosi. Nell'orizzonte geopolitico del *Mare nostrum*, dai tempi pagani ai secoli della Chiesa, la città eterna cambia pelle e ridefinisce i propri ruoli, con discontinuità sovente traumatiche, mentre insiste a rivendicare la propria universalità. Anche quando si riduce a una città di piccole dimensioni, come avviene tra il IX e il X secolo, Roma rimane *Caput mundi*, per il suo passato di potenza e il suo presen-

te di capitale della cattolicità. Nel corso della sua lunga storia essa non smette inoltre di rispecchiarsi e di ritrovarsi nelle acque, nei *tòpoi* e nei miti del suo fiume, il Tevere, mentre rinviene brani significativi della propria identità nel suo antico porto di Ostia, nei commerci, nelle navigazioni d'altura, nelle sue difese costiere. In questo orizzonte, materiale e immateriale, erompe allora un mondo di relazioni, in cui approdano religioni, convengono pensatori pagani e cristiani, si stanziano eserciti e predoni, villeggiano papi e si sedimentano miti.



Ausflug in die Vergangenheit

Archäologische Streifzüge durch *Augusta Raurica* und das Umland. Tamara Tännler. 180 Seiten, zahlreiche Abbildungen. Librum Publishers Basel. ISBN 978-3-9524542-4-4. CHF 35.-


Der vierte Band dieser Buch- und App-Reihe «Ausflug in die Vergangenheit» begleitet Interessierte zu den wichtigsten Fundorten und Monumenten in der römischen Siedlung *Augusta Raurica* und deren Umgebung. Zehn Rundgänge

laden zu einer Erkundung der römischen Kulturgeschichte an Ort und Stelle ein, wobei verschiedene Themen von Gesellschaft über Religion, Kunst und Unterhaltung bis hin zu Handel und Landwirtschaft gestreift werden. Neben den antiken Zeugnissen werden ausserdem sowohl mittelalterliche, neuzeitliche und rezente Strukturen als auch naturräumliche Aspekte dieser Kulturlandschaft aufgegriffen und erlebbar gemacht. Dieses Wanderbuch bietet somit einen neuen Zugang zu altbekannten Denkmälern, der über das reine Studium der baulichen Reste hinausgeht und durch den Einbezug der heutigen Umgebung eine neue Perspektive eröffnet.

Genève, il y a 3000 ans

Chronique d'une fouille dans le village préhistorique du Plonjon Pierre Corboud (dir). Etat de Genève; Infolio, Gollion, 2017, 104 p., ill. couleur et nb. ISBN 978-2-88474-447-8, CHF 20.-.

De l'automne 2009 au printemps 2013, le site préhistorique du Plonjon, dans les eaux de la rade de Genève, a fait l'objet de la première fouille archéologique d'un village immergé menée dans ce canton. Le petit livre qui présente les résultats




de ces interventions débute par un rappel utile et précis de l'histoire des recherches sur les Lacustres, non seulement en terre genevoise mais plus largement à l'échelle de la Suisse. Il évoque ensuite, principalement par le biais d'images, la complexité des fouilles de sauvetage sous-lacustres, qui nécessitent un matériel et des équipements bien particuliers et une adaptation permanente des méthodes de fouilles et de prélèvement. Grâce aux datations par dendrochronologie des plus de 2000 pieux prélevés, l'histoire du village du Plonjon peut être divisée en cinq phases, étalées sur une période de 200 ans. Le mobilier du Bronze final, récolté depuis 1852 déjà, permet d'évoquer notamment le travail des métallurgistes: outils, armes et

bijoux en bronze témoignent de leur habileté et de la finesse des décors mis en oeuvre. L'ouvrage, dont on peut souligner la clarté du graphisme et la diversité des illustrations, se termine par l'histoire de l'occupation des rives de la Rade du Néolithique à nos jours.

Um 2700 v. Chr.

Wandel und Kontinuität in den Ufersiedlungen am Bielersee. Peter J. Suter. 2 Bände (764 Seiten), zahlreiche Abbildungen und Tafeln. Archäologischer Dienst des Kantons Bern. ISBN 978-3-9524659-4-3. CHF 89.-

In zwei reich illustrierten Bänden legt Peter J. Suter eine Synthese



der Forschungsergebnisse aus 30 Jahren Unterwasserarchäologie an den Ufern des Bielersees vor. Das kulturhistorische Porträt der Region in der Zeit um 2700 v. Chr. umfasst eine reiche

Pfahlbau-Siedlungsgeschichte, die sich anhand dendrochronologischer Datierungen teilweise jahrgenau nachvollziehen lässt. Die Bauhölzer bezeugen überdies eine intensive Nutzung der Landschaft und eine gezielte Waldwirtschaft. Importierte Rohstoffe sowie eine beginnende Kupferverarbeitung liefern Hinweise auf weiträumige Kontakt- und Handelsnetze im 3. Jahrtausend v. Chr. über die nicht nur Güter, sondern auch Wissen und Ideen zirkulierten. Das Werk stellt eine wichtige Bilanz des aktuellen Forschungsstands dar, auf dem neue Untersuchungen – etwa die Ausgrabungen auf dem künftigen Campusgelände der Berner Fachhochschule – aufbauen können.

Un cadeau à s'offrir et à offrir

PASSÉ
MENSUEL ROMAND D'HISTOIRE ET D'ARCHÉOLOGIE
SIMPLE

C'est arrivé près de chez vous, mais avant vous

Abonnement annuel CHF 90.-
CHF 130.- à l'étranger

Passé simple
 Rue du Château 34
 1510 Moudon

abo@passesimple.ch
 www.passesimple.ch
 079/ 433 44 89