

# Quelques aspects de l'évolution démographique du district de Porrentruy

Autor(en): **Denis, André**

Objektyp: **Article**

Zeitschrift: **Actes de la Société jurassienne d'émulation**

Band (Jahr): **73 (1970)**

PDF erstellt am: **11.07.2024**

Persistenter Link: <https://doi.org/10.5169/seals-549908>

## **Nutzungsbedingungen**

Die ETH-Bibliothek ist Anbieterin der digitalisierten Zeitschriften. Sie besitzt keine Urheberrechte an den Inhalten der Zeitschriften. Die Rechte liegen in der Regel bei den Herausgebern. Die auf der Plattform e-periodica veröffentlichten Dokumente stehen für nicht-kommerzielle Zwecke in Lehre und Forschung sowie für die private Nutzung frei zur Verfügung. Einzelne Dateien oder Ausdrucke aus diesem Angebot können zusammen mit diesen Nutzungsbedingungen und den korrekten Herkunftsbezeichnungen weitergegeben werden. Das Veröffentlichen von Bildern in Print- und Online-Publikationen ist nur mit vorheriger Genehmigung der Rechteinhaber erlaubt. Die systematische Speicherung von Teilen des elektronischen Angebots auf anderen Servern bedarf ebenfalls des schriftlichen Einverständnisses der Rechteinhaber.

## **Haftungsausschluss**

Alle Angaben erfolgen ohne Gewähr für Vollständigkeit oder Richtigkeit. Es wird keine Haftung übernommen für Schäden durch die Verwendung von Informationen aus diesem Online-Angebot oder durch das Fehlen von Informationen. Dies gilt auch für Inhalte Dritter, die über dieses Angebot zugänglich sind.

# Quelques aspects de l'évolution démographique du district de Porrentruy<sup>1</sup>

*par André Denis*

L'Ajoie, partie essentielle du district de Porrentruy, est un petit territoire, Finistère helvétique, qui s'enfonce comme un coin dans la Trouée de Belfort, entre la Franche-Comté et l'Alsace, à proximité de la nébuleuse urbaine de Belfort-Sochaux-Montbéliard.

Il s'agit d'une région individualisée, aux confins septentrionaux du bassin du Rhône, largement ouverte sur la France, mais un peu isolée du reste de la Suisse par l'obstacle des contreforts du Jura. Une telle situation sera un élément de compréhension de son évolution démographique.

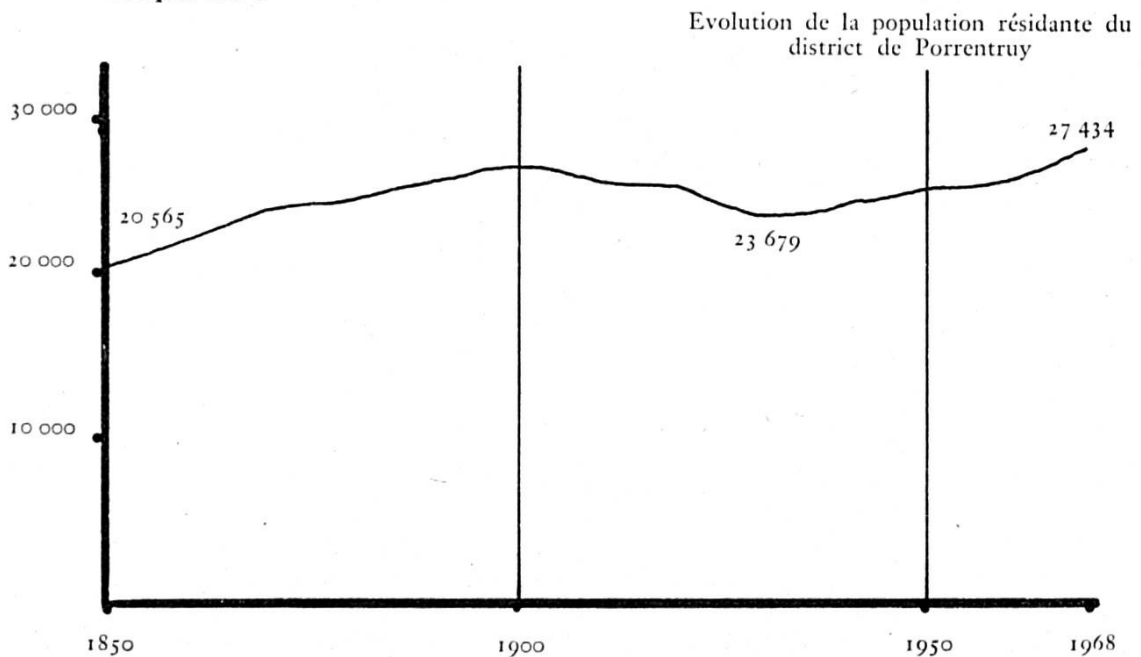
Cette étude, très sommaire, porte sur la population résidente (suisse et étrangère) du district de Porrentruy, unité administrative et statistique, qui comprend l'Ajoie et le Clos du Doubs. Les statistiques utilisées proviennent des recensements fédéraux, du manuel de statistiques du canton de Berne (1964) et d'une enquête sur la population de 1968.

Une première donnée, et ce sera la seule allusion à la répartition géographique de la population: en 1968, le district de Porrentruy abritait 27 434 habitants, c'est-à-dire, pour une superficie de 317,3 km<sup>2</sup>, 86,4 habitants par km<sup>2</sup>. (Suisse: 148 habitants par km<sup>2</sup>).

<sup>1</sup> Exposé prononcé lors du Congrès des sociétés savantes de Franche-Comté et du Jura à Vesoul, le 26 septembre 1970.

## L'évolution de la population

Croquis No 1



Une analyse de la courbe de la population entre 1950 et 1968 permet de constater trois phases dans le développement démographique :

1. De 1850 à 1900, un accroissement assez rapide, comparable à celui de l'ensemble de la Suisse (2 392 000 habitants en 1850, 3 315 000 habitants en 1900). Porrentruy, surtout après le traité de Francfort, qui annexe l'Alsace au Deuxième Reich, est un des principaux points de passage ferroviaire entre la France et la Suisse. Cette situation favorise l'implantation et le développement d'activités variées.

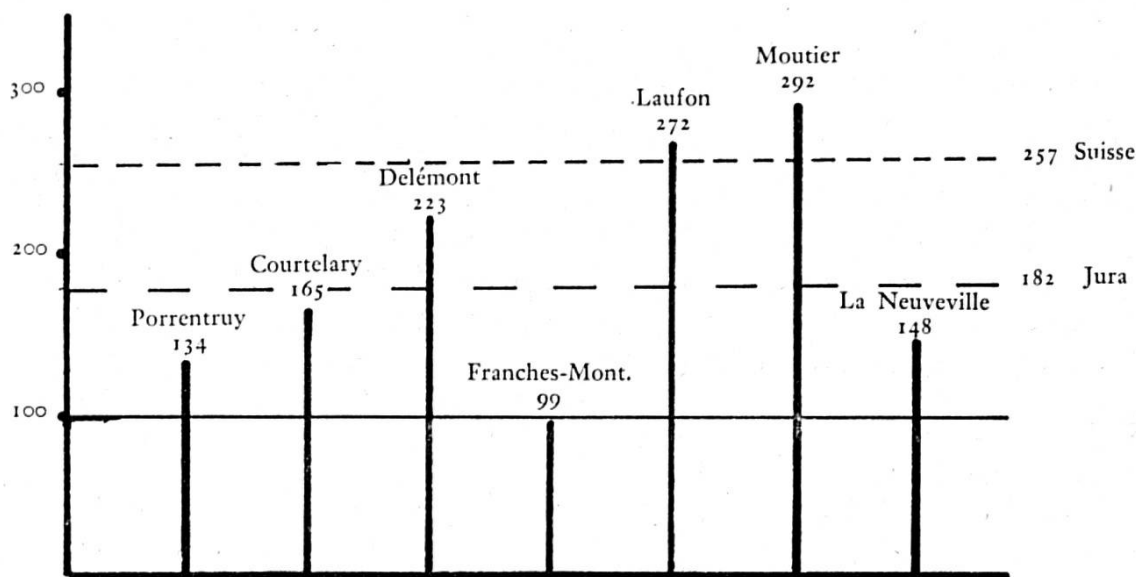
2. De 1900 à 1940, la population du district diminue, la régression est même considérable (26 578 habitants en 1900, 23 679 habitants seulement en 1930). C'est essentiellement l'effet du long marasme économique, qui se prolonge jusqu'en 1940 et auquel l'Ajoie sera particulièrement sensible (crise des industries d'exportation, en particulier l'horlogerie). Des facteurs extérieurs interviennent également : le retour de l'Alsace à la France, qui redonne à Bâle son rôle de point d'entrée en France, et aussi le protectionnisme des années 30 qui, en raréfiant les échanges internationaux, fait de l'Ajoie une région « en amont » de l'espace économique suisse.

3. De 1940 à 1968, l'essor reprend, assez lent jusqu'en 1960, plus rapide ensuite, résultat de l'expansion économique et de la reprise de la natalité. L'Ajoie profite de l'accroissement général des activités et exploite sa position à la frontière qui lui permet de bénéficier de la collaboration de travailleurs frontaliers, mais il s'agit là d'un autre problème.

Il convient de comparer cette évolution avec celle des autres districts jurassiens; et c'est là qu'apparaît la faiblesse de l'accroissement de la population du district de Porrentruy.

Croquis No 2

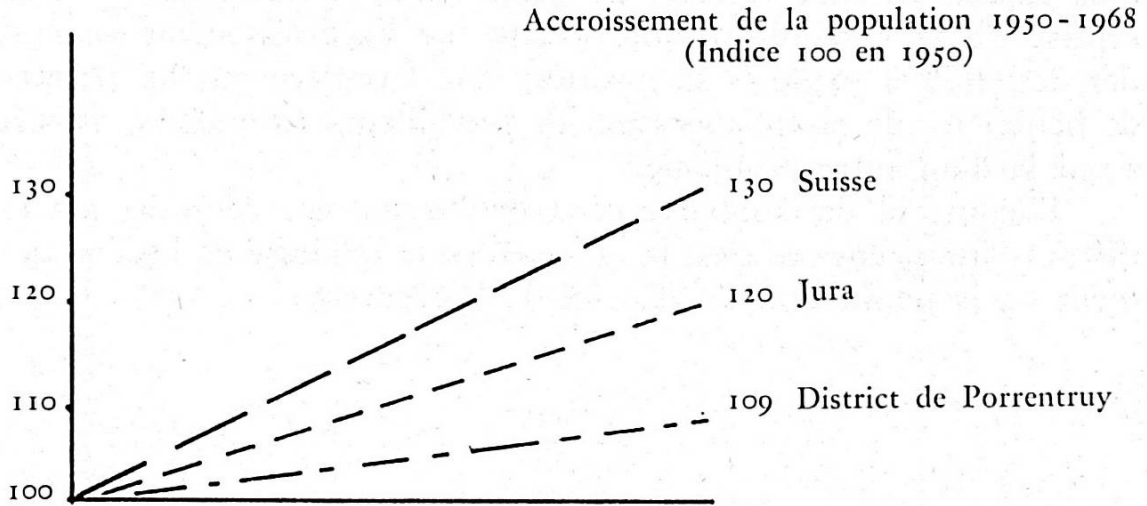
Accroissement de la population 1850-1968  
(Indice 100 en 1850)



Seule la population des Franches-Montagnes, district rural, en altitude, s'accroît moins vite que celle du district de Porrentruy, qui souffre sans doute du handicap de sa situation géographique.

Si la comparaison porte sur une plus courte période, 1950 à 1968, une constatation identique peut être faite: la progression du district de Porrentruy reste fort lente, nettement inférieure à la moyenne jurassienne, pour ne pas parler de la moyenne helvétique.

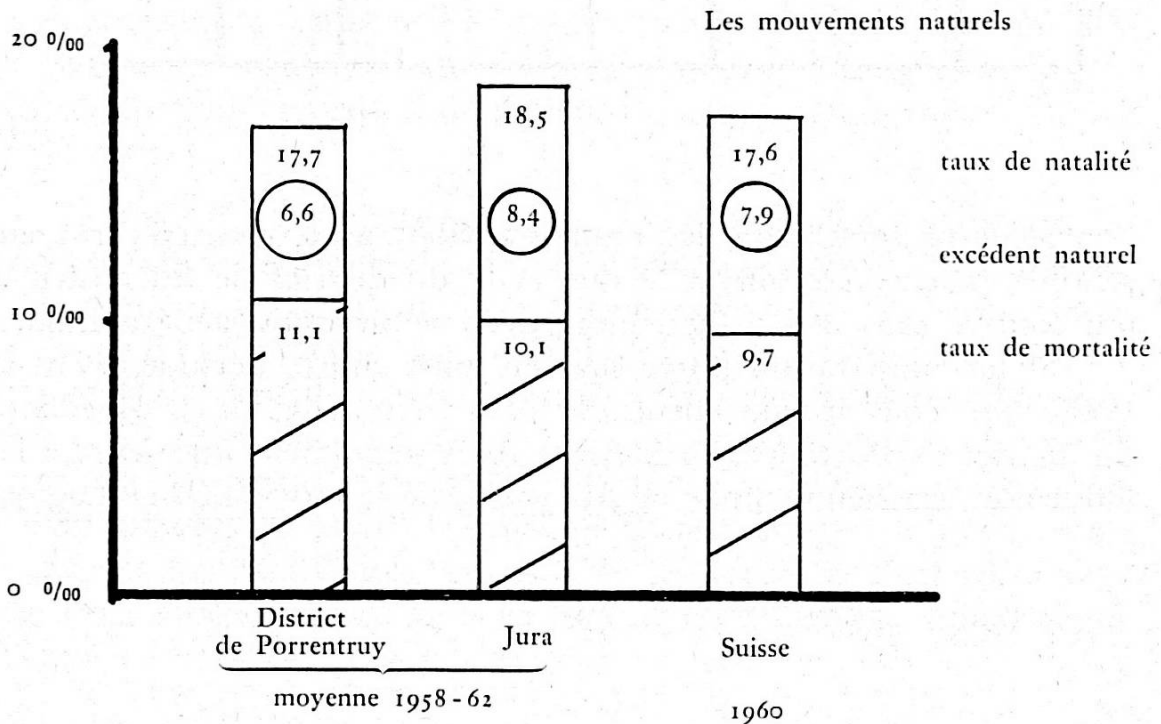
Croquis No 3



*Les mouvements naturels*

La modicité de l'accroissement démographique du district de Porrentruy ne saurait s'expliquer par un taux de natalité faible, ni par un taux de mortalité particulièrement élevé; en effet, ces taux, calculés sur 5 ans (1958 à 1962), sont peu différents de la moyenne jurassienne et de la moyenne helvétique. Les légers écarts sont dus au déficit de la population active (voir plus bas la pyramide des âges).

Croquis No 4

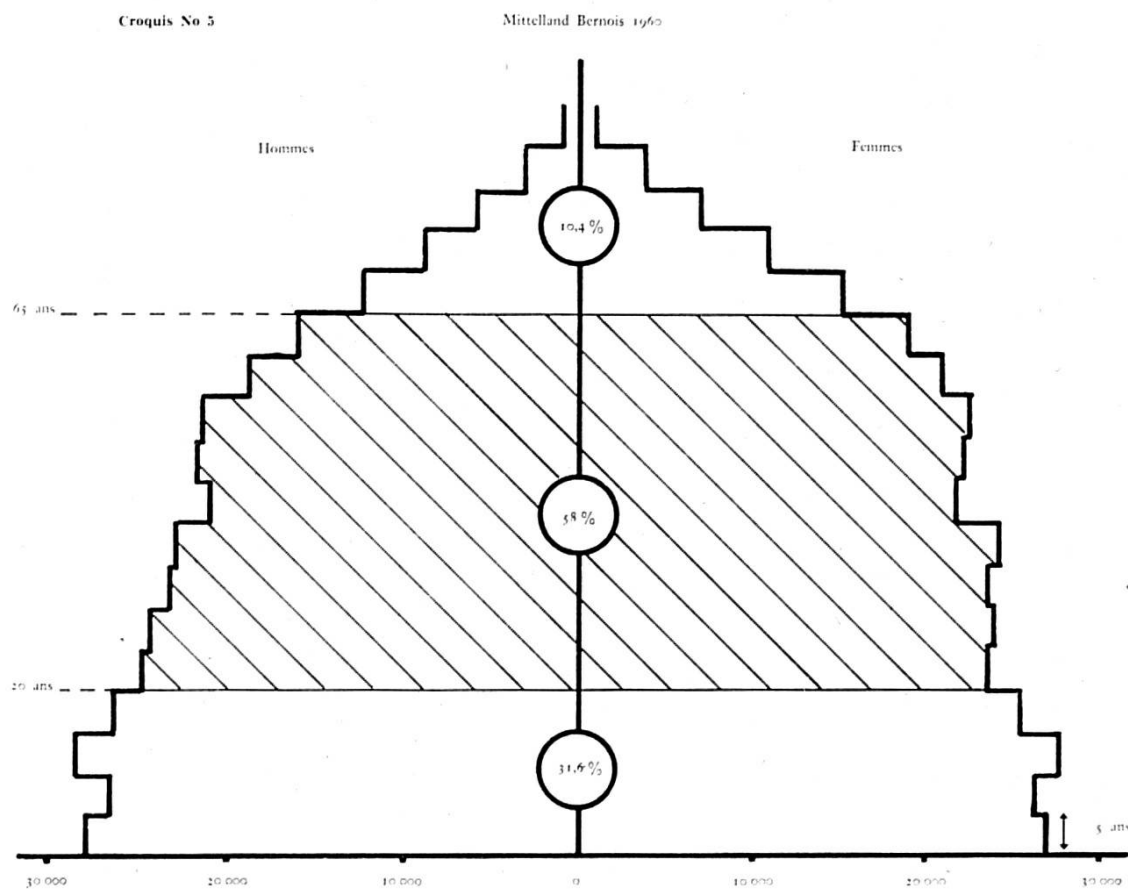


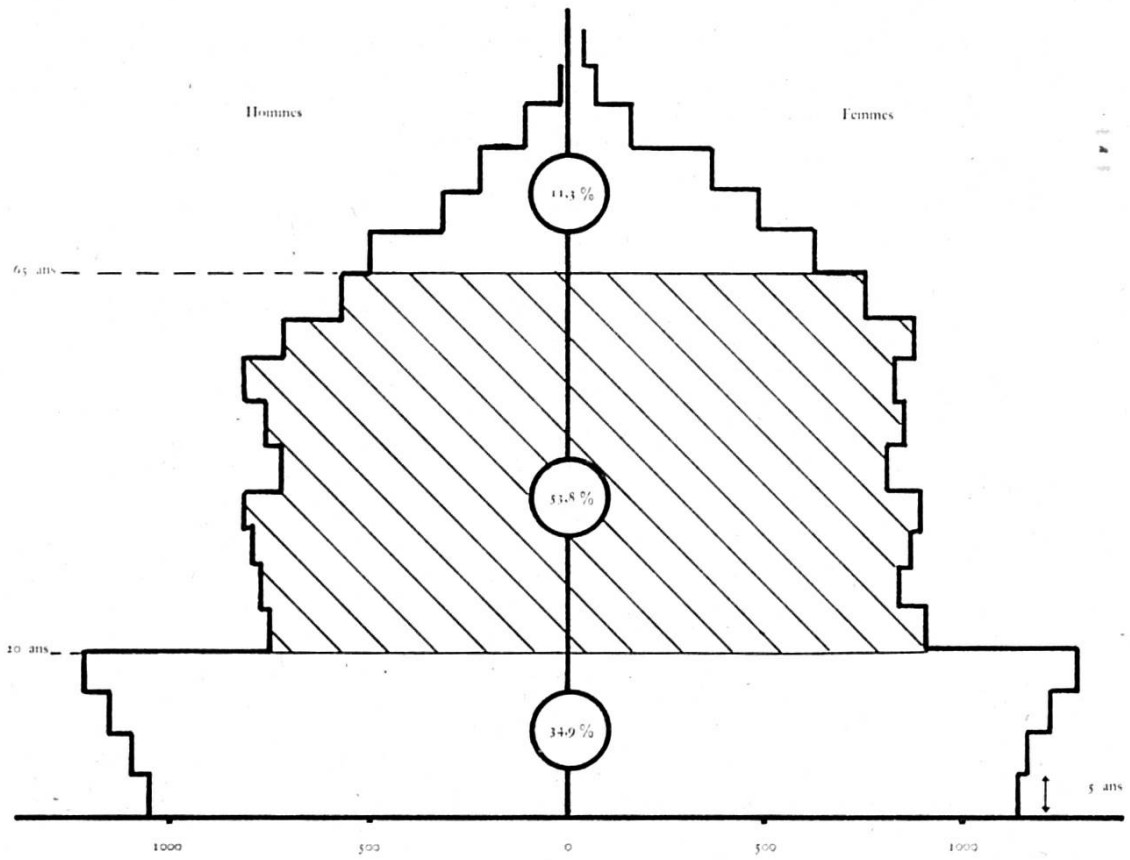
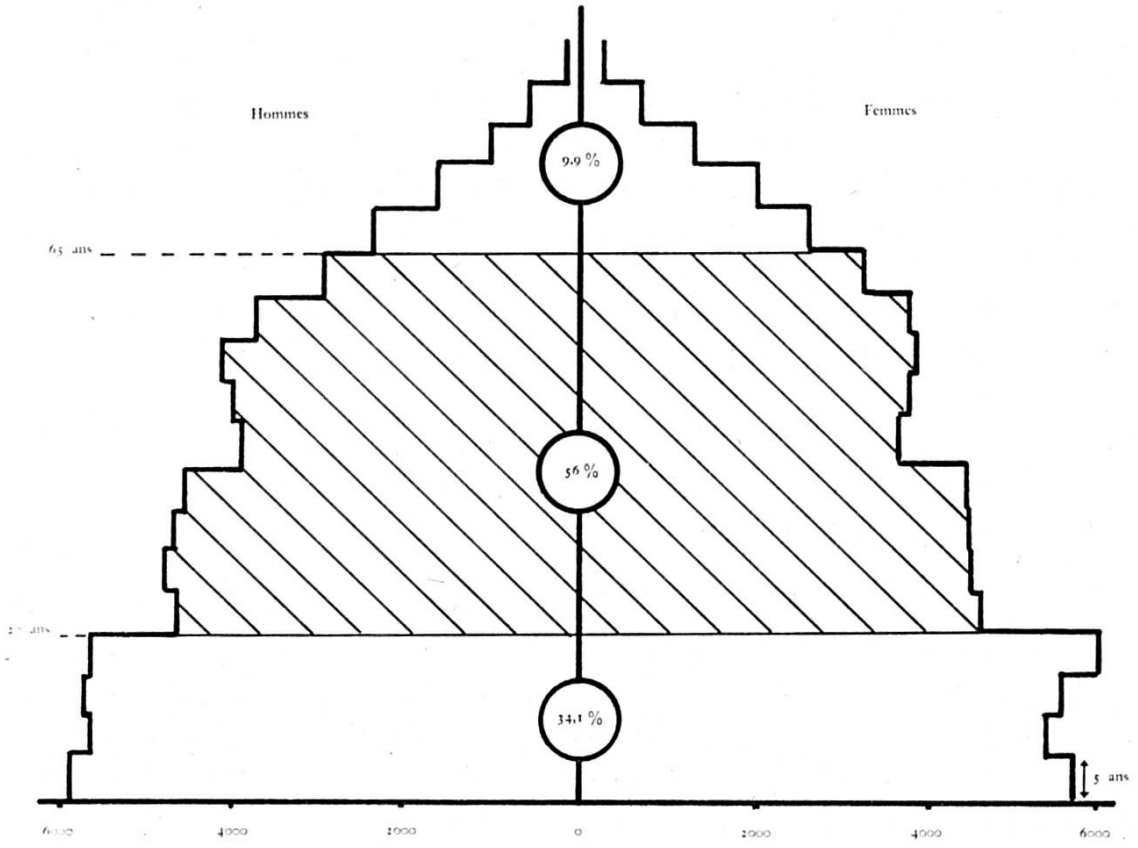
L'excédent naturel (6,6 ‰) dépasse de beaucoup l'accroissement réel de la population (4,5 ‰ par an entre 1950 et 1968).

Il y a donc départ de certains habitants de l'Ajoie vers le reste de la Suisse ou l'étranger, et ces départs ne sont pas compensés par des arrivées. Cela est grave. Ainsi, parmi les bacheliers sortis de l'École cantonale de Porrentruy, entre 1948 et 1960, 143 étaient domiciliés dans le district lors de leur examen; ces gens ont maintenant terminé leurs études universitaires et sont bien installés dans la vie active, mais l'Ajoie n'en a gardé que 35.

### *La structure de la population selon l'âge et le sexe*

Une telle situation explique la silhouette de la pyramide des âges du district de Porrentruy. Les croquis qui suivent sont établis à partir des statistiques déjà anciennes du dernier recensement fédéral de 1960. Il sera intéressant de les comparer avec les pyramides que le prochain recensement de décembre 1970 permettra de dresser.





Un examen rapide permet de distinguer trois caractéristiques principales :

— Une population âgée (plus de 65 ans) assez nombreuse, avec un déficit masculin, dû à une surmortalité masculine générale dans nos pays.

— Une population active (20 à 65 ans) peu nombreuse, c'est là l'essentiel. Le déficit est surtout marqué pour les plus jeunes (de 20 à 40 ans). Cette pyramide comprend, il est utile de le rappeler, toute la population résidante, suisse et étrangère. La crise de la natalité entre 1925 et 1940 fournit un élément d'explication à ce déficit, mais ce n'est pas suffisant : la pyramide des âges des sept districts jurassiens et surtout celle du Mittelland bernois n'enregistrent pas le même phénomène ; ici, les effets de la crise de la natalité sont masqués par la présence de nombreux étrangers. En Ajoie, les étrangers sont aussi présents (5,8 % de la population résidante en 1960, contre 7,3 % pour l'ensemble du Jura), mais beaucoup d'Ajoulots sont partis.

— Une jeunesse nombreuse, due à la reprise de la natalité après 1940. Les écoles de Porrentruy expliquent la présence de nombreux jeunes de 15 à 20 ans.

Tels sont, brièvement esquissés, quelques traits de l'évolution démographique du district de Porrentruy. Ils devraient être complétés par une étude de la répartition de la population, difficile à mener dans le cadre qui m'est imparti.

Ce qu'il faut retenir, c'est une progression lente qui a certes conservé un aspect serein à ce petit coin de terre mais qui recèle une menace : la perte de substance que représente le départ des jeunes à leur entrée dans la vie active. Mais il est vrai que c'est le sort actuel de maintes autres régions d'Europe.



### *Ouvrages consultés:*

- *Recensement fédéral de la population 1960*, 7e volume, canton de Berne, Bureau fédéral de statistiques, Berne 1964.
- *Manuel de statistiques du canton de Berne 1964*, bureau de statistique du canton de Berne, Berne 1965.
- *La population résidante du canton de Berne fin 1968*, bureau de statistique du canton de Berne, Berne 1969.

#### Adresse :

André Denis,  
professeur à l'École cantonale,  
rue des Tilleuls 33,  
2900 Porrentruy (Suisse)





PARTIE  
ADMINISTRATIVE

