

Das eidgenössische Lager in Schwarzenbach im Herbst 1836

Autor(en): [s.n.]

Objektyp: **Appendix**

Zeitschrift: **Helvetische Militärzeitschrift**

Band (Jahr): **4 (1837)**

Heft 3

PDF erstellt am: **12.07.2024**

Nutzungsbedingungen

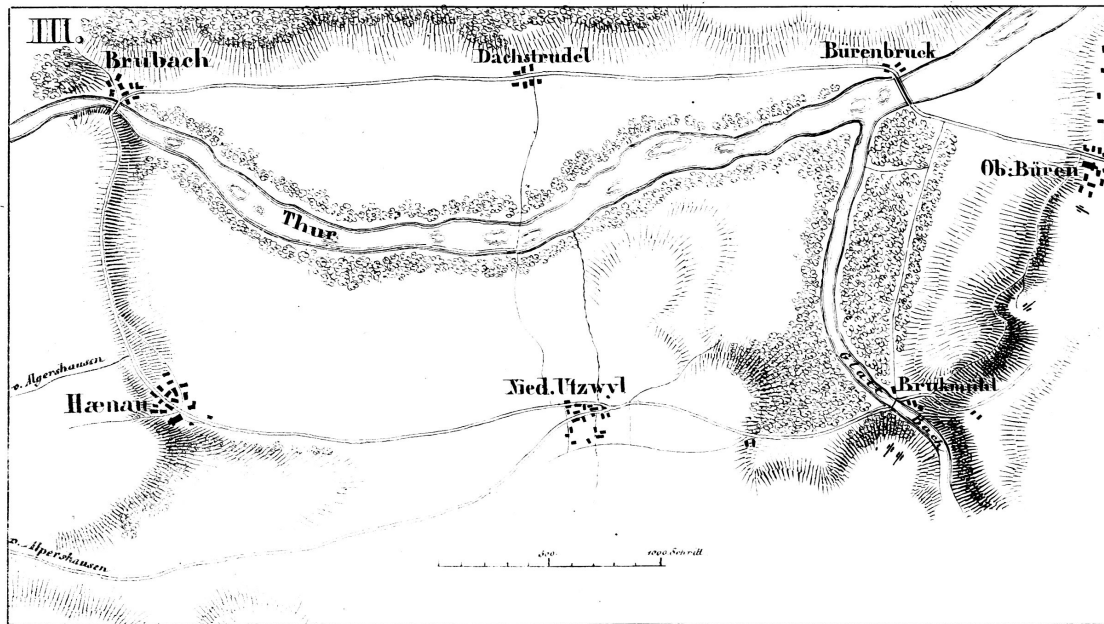
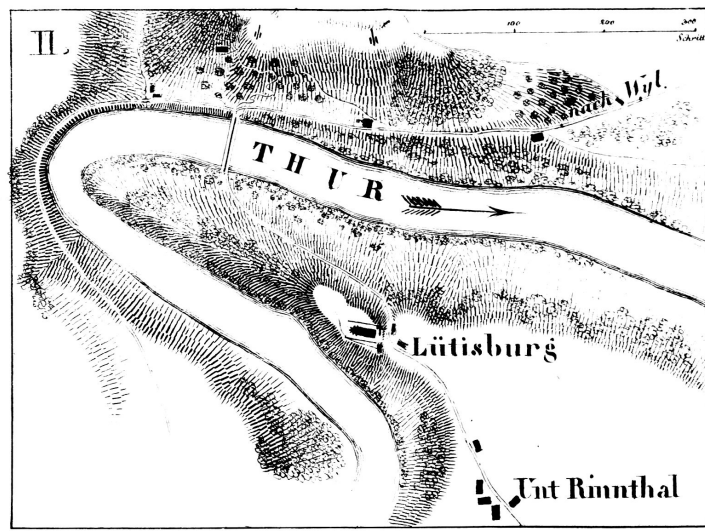
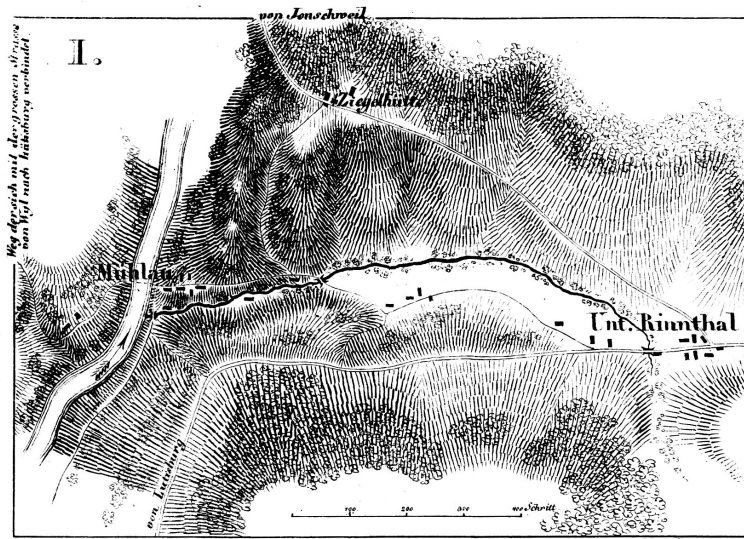
Die ETH-Bibliothek ist Anbieterin der digitalisierten Zeitschriften. Sie besitzt keine Urheberrechte an den Inhalten der Zeitschriften. Die Rechte liegen in der Regel bei den Herausgebern.

Die auf der Plattform e-periodica veröffentlichten Dokumente stehen für nicht-kommerzielle Zwecke in Lehre und Forschung sowie für die private Nutzung frei zur Verfügung. Einzelne Dateien oder Ausdrucke aus diesem Angebot können zusammen mit diesen Nutzungsbedingungen und den korrekten Herkunftsbezeichnungen weitergegeben werden.

Das Veröffentlichen von Bildern in Print- und Online-Publikationen ist nur mit vorheriger Genehmigung der Rechteinhaber erlaubt. Die systematische Speicherung von Teilen des elektronischen Angebots auf anderen Servern bedarf ebenfalls des schriftlichen Einverständnisses der Rechteinhaber.

Haftungsausschluss

Alle Angaben erfolgen ohne Gewähr für Vollständigkeit oder Richtigkeit. Es wird keine Haftung übernommen für Schäden durch die Verwendung von Informationen aus diesem Online-Angebot oder durch das Fehlen von Informationen. Dies gilt auch für Inhalte Dritter, die über dieses Angebot zugänglich sind.



Topographische Skizze
zu den
Feldmanövern
im Schwarzenbucker Sager 1856.

I. Skizze des Terrains wo das erste Gefecht des Lütisburger Manövers statt fand. Der Punkt ist besonders wichtig wegen der Brücke über die Thur bei Mühlan.

II. Skizze des Thurübergangs bei Lütisburg wo der zweite Haupt-Gefechts-Moment eintrat.

III. Skizze des Terrains von Hænau bis Ober-Büren längs der Thur fürs 3^{te} Feldmanöver von Ober-Büren.