

Rapport d'activité

Objektyp: **Group**

Zeitschrift: **Archéologie vaudoise : chroniques**

Band (Jahr): - **(2016)**

PDF erstellt am: **27.09.2024**

Nutzungsbedingungen

Die ETH-Bibliothek ist Anbieterin der digitalisierten Zeitschriften. Sie besitzt keine Urheberrechte an den Inhalten der Zeitschriften. Die Rechte liegen in der Regel bei den Herausgebern.

Die auf der Plattform e-periodica veröffentlichten Dokumente stehen für nicht-kommerzielle Zwecke in Lehre und Forschung sowie für die private Nutzung frei zur Verfügung. Einzelne Dateien oder Ausdrucke aus diesem Angebot können zusammen mit diesen Nutzungsbedingungen und den korrekten Herkunftsbezeichnungen weitergegeben werden.

Das Veröffentlichen von Bildern in Print- und Online-Publikationen ist nur mit vorheriger Genehmigung der Rechteinhaber erlaubt. Die systematische Speicherung von Teilen des elektronischen Angebots auf anderen Servern bedarf ebenfalls des schriftlichen Einverständnisses der Rechteinhaber.

Haftungsausschluss

Alle Angaben erfolgen ohne Gewähr für Vollständigkeit oder Richtigkeit. Es wird keine Haftung übernommen für Schäden durch die Verwendung von Informationen aus diesem Online-Angebot oder durch das Fehlen von Informationen. Dies gilt auch für Inhalte Dritter, die über dieses Angebot zugänglich sind.

Les battements du temps passé et présent

Nicole Pousaz

«Il faut longtemps pour que ressurgisse à la lumière tout ce qui a été effacé. Des traces subsistent sur des registres et l'on ignore où ils sont cachés et quels gardiens veillent sur eux et si ces gardiens consentiront à vous les montrer. Ou peut-être ont-ils oublié tout simplement que ces registres existaient.»
Patrick Modiano in *Dora Bruder*

De nouvelles pages de l'histoire de la recherche archéologique ont été noircies, tournées voire déchirées durant l'année 2016. Cette accroche peut résonner comme une formule convenue, bien commode pour amorcer la relation annuelle des activités de la Section d'archéologie du Service immeubles, patrimoine et logistique. Elle revêt malheureusement une certaine justesse au moment de rédiger la rétrospective des principaux événements qui ont ponctué l'inexorable flux des heures ouvrées en 2016.

In Memoriam Alessandra Antonini

Après le décès de François Christe en 2013, de Werner Stöckli en 2015, c'est le départ prématuré d'Alessandra Antonini que nous avons eu à déplorer en 2016.

Notre collègue Alessandra Antonini était impliquée dans le chantier de rénovation du château Saint-Maire (fig. 1) et, à ce titre, est l'auteur d'un bel article dans les Chroniques de l'année dernière (cf. *AVd. Chroniques 2015*, p. 68-75). Malgré son mauvais état de santé, elle a encore trouvé la force de rédiger ces pages vu le vif intérêt qu'avait suscité auprès du public la (re)mise au jour des socles miraculeusement conservés des deux balanciers de la Monnaie. Elle a dû renoncer par contre à présenter le chantier du Château cantonal lors des premières Journées vaudoises d'archéologie et de numismatique auxquelles elle se réjouissait pourtant de participer (cf. *infra*).

La nouvelle de son décès le 14 novembre 2016 a touché toute la communauté scientifique. Nous souhaitons rendre hommage à sa personnalité chaleureuse, son éthique professionnelle, sa modestie et sa passion communicative, que toute la Section a pu apprécier lors de sa visite guidée des fouilles dans le sous-sol de Saint-Théodule à Sion en juin 2016.

Une période critique pour l'archéologie médiévale

Au-delà de la regrettable perte de trois personnalités de référence en archéologie médiévale, avec François Christe et Werner Stöckli ont disparu deux des principaux bureaux spécialisés dans cette branche: le Bureau d'archéologie monumentale et urbaine (BAMU) en 2000 puis l'Atelier d'archéologie médiévale Moudon (AAM) dont la liquidation touche actuellement à sa fin. En terre vaudoise, si l'on excepte quelques historiens de l'art ou archéologues médiévistes œuvrant comme indépendants, le dernier bureau spécialiste des études liées au bâti, à l'urbanisme et aux sites, depuis le Haut Moyen Age jusqu'à l'époque moderne, demeure le seul Archéotech SA. Lors de l'arrêt des activités de François Christe à fin 2000, l'Archéologie cantonale avait récupéré archives et dossiers en cours et avait engagé Valentine Chaudet, une de ses proches collaboratrices, pour en élaborer la substantifique matière. Le décès en 2013 de ce spécialiste marque la perte définitive de cette mémoire professionnelle, dont

ne subsisteront plus que les archives de fouilles et les publications, d'autant plus que Valentine Chaudet a démissionné en 2016 de son poste à l'Etat de Vaud.

Avec la fondation de son bureau à Moudon en 1971, Werner Stöckli s'était investi dans la pratique de l'archéologie médiévale en Suisse romande. Connu à l'origine sous le nom de Bureau Stöckli, l'entreprise s'était depuis 1989 constituée en société anonyme (AAM SA) dont l'actionariat était ouvert aux seuls collaborateurs. Ce bureau était devenu un partenaire privilégié des administrations cantonales en matière de monuments historiques. La création d'une antenne opérationnelle établie à Zurich ajoutée à la maîtrise de plusieurs langues (français, allemand, italien, rhéto-romanche, anglais), lui avait permis d'exercer son activité dans toute la Suisse et à l'étranger. Suite au décès de son fondateur le 29 mai 2015, le destin de l'entreprise a été scellé. Selon décision de son assemblée générale du 7 septembre 2015, la société a prononcé sa dissolution et mis en œuvre sa liquidation.

Les incertitudes qui pèsent sur l'archéologie médiévale n'en sont que plus exacerbées, la relève n'étant pas assurée faute d'un enseignement académique complet en Suisse romande. Les administrations cantonales en charge des monuments historiques ont tout lieu d'être inquiètes si les spécialistes en archéologie du bâti se raréfient, à l'heure où l'inévitable densification du territoire imposée par la LAT fait porter une très forte pression sur les édifices anciens. Nous en voulons pour preuve le nombre exponentiel de dossiers de transformations d'immeubles soumis à la Division Patrimoine ces dernières années.

Les archives d'AAM

Pour des raisons pragmatiques d'espace de stockage et de capacité d'accueil, Jean-Pierre Dresco, ancien architecte cantonal et chef du Service des bâtiments, avait décidé que l'imposante documentation générée par les activités d'AAM, dont bon nombre de plans « drapeau » comme les pierre à pierre de l'Eglise Saint-Etienne à Moudon ou de la Cathédrale, demeurerait dans ses locaux avant de rejoindre les Archives cantonales. Cet archivage de longue durée chez le mandataire avait



donc été admis, dans la mesure où un rapport était rendu au terme de chaque intervention. Récemment encore, ce contrat oral avait été renouvelé avec le SIPaL à condition qu'un inventaire précis en soit établi, mandat confié à Philippe Jatton, ancien collaborateur d'AAM.

De facto, la liquidation d'AAM a précipité le processus de retour de ses archives à l'Etat. Même si les Archives cantonales vont accueillir à terme ce fonds, le SIPaL doit premièrement s'assurer que les documents qu'il y aurait nécessité de consulter

Fig. 1
Le sourire d'Alessandra Antonini lors de la découverte d'anciennes maçonneries au château Saint-Maire (© Tera sàrl, M.-P. Guex).

puissent demeurer dans ses archives « vivantes ». Vu l'imposant volume de cette documentation – 10 cartons « cercueils », 60 rouleaux de plans, 10 cartons à bananes de photos, 10 cartons avec des plans A4 – un tri et une sélection s'imposent avant même de les inventorier. Cette tâche d'envergure conduite par Tamara Robbiani, archiviste du Service, implique également Michèle Grote pour les Monuments et sites et Sandrine Reymond pour l'Archéologie.

Les collections d'échantillons de bois du Laboratoire Romand de dendrochronologie

Hasard des circonstances, le Laboratoire Romand de Dendrochronologie dont les locaux étaient depuis toujours basés à Moudon, envisageait de déménager dans des locaux moins spacieux, qui ne lui permettrait plus d'héberger les collections d'échantillons de bois dont il assurait jusqu'ici la conservation. Sur la base d'un inventaire établi par le mandataire, une sélection drastique a été opérée. La plupart des échantillons qui avaient livré leurs informations dendrologiques pouvaient être mis au rebut. Néanmoins, en accord avec le Musée cantonal d'archéologie et d'histoire, la totalité des échantillons des deux grandes stations lacustres de Concise-sous-Colachoz et de Préverenges I, ont été conservés en raison du fort potentiel scientifique que ces collections de référence présentent encore pour le futur. L'ensemble des caisses dûment inventoriées et identifiées ont été déplacées vers le Dépôt et Abri des Biens culturels (DABC) de Lucens.

30 ans d'archéologie préventive Etat des dossiers et archives des mandataires

Avec le rapatriement du fonds AAM et la problématique de conservation des échantillons au LRD, le devenir des archives en main de tiers, qu'ils soient chercheurs indépendants ou sociétés commerciales, est revenu sur le tout devant de la scène. Le cas des archives Sennhauser qui empoisonne les archéologies cantonales depuis plusieurs années illustre le risque que l'accès à la

documentation originale devienne monnayable. Plusieurs cantons ont d'ailleurs déposé plainte contre la Fondation des archives Sennhauser afin que les documents qui leur reviennent de droit réintègrent les archives cantonales.

Il était donc temps d'actualiser l'état des lieux des dossiers en souffrance qui avait été dressé après le départ en retraite de Denis Weidmann. L'objectif d'alors était de recenser les projets qu'il avait dû, faute de moyens, mettre en « stand-by ». Nous souhaitons définir lesquels prioriser afin de leur affecter les ressources disponibles, que ce soit via des collaborateurs de la Section ou un financement pour les mandataires concernés. A titre d'exemple, la publication des fouilles de mégalithes menées entre 1984 et 2012, « Destin des mégalithes vaudois » (CAR 159) qui est parue en 2016, est l'un des fruits de cette stratégie. L'étude des sites palafittiques de la Baie de Clendy devrait aboutir prochainement à une synthèse de référence dans la même collection.

A la demande de M. le Conseiller d'Etat Pascal Broulis, chef du DFIRE, ce bilan a été élargi à l'ensemble des investigations archéologiques, préconisées par l'Archéologie cantonale entre les années 1980 et 2010, qui sont demeurées des « dossiers inaboutis ». Cette appellation recouvre toute intervention de terrain, fouille préventive, surveillance ou sondages, qui n'ont pas donné lieu à un rapport ou une publication. Des résultats peuvent en avoir été publiés sous l'unique forme d'une notice dans les chroniques de la *RHV* ou l'annuaire d'AAS. Conséquence directe de cette situation, les archives de terrain sont souvent restées chez les mandataires en attente d'hypothétiques moyens pour en reprendre l'étude. Vu le temps écoulé pour certains projets, les auteurs des fouilles ont disparu, et les documents ne sont malheureusement plus exploitables. Quant au mobilier archéologique exhumé lors de ces opérations, il a parfois connu le même sort ou s'est irrémédiablement perdu une fois les acteurs sortis de scène. Menée avec l'aide de la responsable des archives Sandrine Reymond, cette recherche a impliqué toute la Section et ses mandataires. Le résultat est un document broché de 100 pages listant aussi précisément que possible ces dossiers inaboutis et leur localisation physique.



Les fouilles préventives à Nyon et Yverdon-les-Bains ont le plus pâti de ces années difficiles. Quant aux fouilles sur l'A5 – Grandson-Vaumarcus, bien que financées en grande partie par l'OFROU, le crédit-cadre alloué pour leur élaboration n'a pas suffi à assurer la publication de l'entier des sites ou des niveaux archéologiques, souvent inédits, documentés pendant ces travaux pharaoniques.

Durant la législature 2012-2017 sous l'égide du DFIRE, un sérieux effort financier a été consenti pour éviter que de nouveaux dossiers ne soient à leur tour labellisés comme inaboutis. Il n'en reste pas moins que l'Archéologie cantonale demeure tributaire des processus de mise à l'enquête et qu'elle n'a pas toutes les clés en main pour planifier les fouilles préventives. Même en appliquant le principe de causalité qui voudrait que le maître d'ouvrage prenne en charge les frais archéologiques engendrés par son projet, les négociations sont rarement en adéquation avec les vestiges mis au jour *in fine*. Les devis des fouilles sont toujours trop élevés pour le maître d'ouvrage ce qui contraint souvent l'Archéologie cantonale à devoir assumer le déficit, généralement les travaux de postfouille. L'exemple récent du crédit d'investissement pour la route cantonale 177 illustre malheureusement cette problématique. Rappelons en effet que le crédit des fouilles préventives a été amputé par le Grand Conseil du

million réservé précisément à l'élaboration des données. Au regard de l'explosion des constructions qui menacent le patrimoine enfoui, que l'Archéologie cantonale ne peut ralentir, faute d'un lourd arsenal de mesures légales, le risque est très réel qu'il en soit toujours ainsi et qu'à chaque législature, l'actualisation de la liste des dossiers inaboutis ne montre une amplification

Les fouilles en 2016

Le nombre de dossiers qui ont été soumis à l'Archéologie cantonale par la Centrale des autorisations en matière d'autorisations de construire (CAMAC) s'élève à 857, ce qui a nécessité la prescription de mesures conservatoires dans 232 cas. En plus de ces dossiers dont le flux reste continuellement élevé, plusieurs projets touchant à des régions archéologiques, identifiées ou potentielles, parviennent à la Section par d'autres voies (fig. 2) comme les études d'impact sur l'environnement, les projets urbanistiques, les syndicats d'amélioration foncière, etc.

Les interventions archéologiques sur le terrain, découlant des mesures prescrites dans les permis de construire ont été nombreuses aux quatre coins du canton jusque dans des *terrae incognitae*, exemptes encore de vestiges. La carte archéologique recense 129 interventions dont 48

Fig. 2
Concise – carrière romaine de la Lance. La vue aérienne révèle l'existence d'un plan d'eau entretenu par la DGE-BIODIV (© Archéologie cantonale, Lausanne, S. Vogt).

**Fig. 3**

Quatre fouilles préventives à la recherche des vestiges de l'ancienne *Lousonna*.

A Patio **B** CIO **C** Boulodrome

D STEP (©Archéologie cantonale, Lausanne, S. Vogt).

positives. Il faut d'ailleurs relever que le coup d'envoi de ces chantiers est souvent dû à l'échéance de la validité des permis de construire et que l'Archéologie cantonale doit souvent mettre en œuvre dans l'urgence des opérations qui auraient pu s'échelonner plus harmonieusement.

Les gros chantiers dont nous avons largement fait écho l'année dernière dans les *Chroniques 2015* se sont poursuivis en 2016 et ont pris fin selon le programme respectivement des travaux de construction, de restauration, de réfection des rues ou d'exploitation du calcaire.

A Vuflens-la-Ville, la vaste opération d'archéologie préventive sous la RC 177 s'est close en juillet après avoir exhumé les vestiges exceptionnels de cette ville celtique du 2^e siècle av. J.-C.

Côté Grandson, la haute surveillance archéologique du remplacement des services (EÜ/EC, gaz, électricité) en plein cœur de l'ancien bourg médiéval a pris fin en septembre. A hauteur de l'église Saint-Jean sont apparues plus de 170 sépultures à inhumation. Sur le Mormont, les fouilles archéologiques ont été conduites en préalable à la VI^e et dernière étape du permis d'exploitation du calcaire. Les vestiges de

l'énigmatique site de la fin de l'âge du Fer (vers 100 av. J.-C.) laissent désormais la place à l'extraction de la roche, en attendant qu'un nouveau permis d'exploitation du calcaire soit éventuellement délivré.

En dehors de ces chantiers emblématiques, une densité étonnante d'archéologues étaient concentrés dans la région de Vidy-Lousonna (fig. 3). Métamorphose, Boulodrome, STEP, Patio, SEL, CIO, ces appellations poétiques correspondent toutes à des fouilles dont les notices se font l'écho (cf. *infra*). S'il fallait mettre en exergue, les découvertes les plus stupéfiantes dans le périmètre de l'agglomération antique, nous citerions sans hésiter les vestiges portuaires apparus sous les pelles des engins de terrassement du chantier Olympique.

En juin 2015, à l'occasion des festivités du centenaire de son installation à Lausanne, le CIO présentait le projet de réaménagement complet de son siège à Vidy. Cette « maison de l'unité olympique » allait entraîner la démolition des bâtiments actuels devant le Château de Vidy et perturber le sous-sol sur une emprise totale de plus de 9'000m². La fouille archéologique de grande



ampleur prescrite par l'Archéologie cantonale a débuté en février 2016 et n'a cessé depuis lors de révéler une densité étonnante de vestiges, bien mieux préservés qu'attendu sous le précédent bâtiment. De puissants enrochements, des centaines de pieux en chêne, destinés à endiguer les eaux du lac sont apparus. Des portions de quais aménagés, un ponton en bois et une rampe en pierre ont également été repérés, en connexion avec un grand bâtiment de stockage (*horreum*), confortant ainsi l'hypothèse d'un port commercial dans ce secteur du *vicus*, à environ 200 m de la basilique où siégeait la puissante corporation des nautes du Léman (fig. 6).

Du côté d'Avenches

Le développement industriel et immobilier sur le territoire d'Avenches connaît un essor sans précédent et les fouilles se sont succédé, ne laissant guère de temps de souffler à l'équipe permanente du Site et Musée romains. Les chiffres sont éloquentes: sept chantiers de fouilles préventives, deux campagnes de sondages de diagnostic sur une superficie totale de quatre hectares illustrent

bien cette consommation accélérée des surfaces constructibles (fig. 4). Cet emballement n'est pas sans conséquence sur le nouvel équilibre archéologique qui s'est mis en place entre la capitale antique de l'Helvétie et celle du canton aujourd'hui.

Depuis l'internalisation au SIPaL du personnel des fouilles du SMRA (cf. *AVd. Chroniques 2014*), les liens se sont resserrés entre la « maison mère » à Lausanne et l'équipe des fouilles à Avenches. En raison de l'éloignement géographique, il a fallu trouver un *modus vivendi* entre les deux entités afin de mettre en commun expériences et stratégie. La création d'une plateforme d'échanges et d'informations mensuelles entre l'AC et le SMRA a permis de traiter la plupart des questions relatives aux fouilles et aux monuments en présence du responsable des fouilles, des responsables technique et scientifique des monuments, de la directrice du SMRA et l'archéologue cantonale. Grâce à ces échanges réguliers, les préavis, les conditions des autorisations spéciales requises par la LPNMS s'alignent sur celles appliquées ailleurs dans le canton.

Fig. 4

Avenches – Au Milavy, vue aérienne des sondages de diagnostic effectués en septembre 2016 (© SMRA, L. Francey).

Conséquence de la récente entrée en vigueur de la Loi sur le patrimoine mobilier et immatériel (LPMI), il s'est agi de préciser également le périmètre territorial *versus* muséal du SMRA. Des ateliers de réflexion ont été organisés avec les responsables et collaborateurs concernés. Ils ont traité des notions de sites, de régions archéologiques, de leur cartographie par le SIG du SMRA et le SIG ARCHEO, et du périmètre géographique et chronologique du Musée d'Avenches. Le consensus qui s'est dessiné se résume aux principes suivants, somme toute assez « révolutionnaires », qu'il s'agira d'inscrire dans des conventions ad hoc. Le SMRA est responsable des préavis et des diagnostics sur l'entier de la commune actuelle d'Avenches. Pour les fouilles, selon l'urgence des chantiers, les disponibilités de l'équipe et les compétences scientifiques, il pourrait être fait appel, sous conditions encore à définir, à des prestataires externes. L'ensemble des objets découverts dans la commune seront conservés au Musée d'Avenches, toutes périodes confondues, y compris les monnaies. Le Bulletin de l'Association Pro Aventico publiera également les interventions de toutes périodes. Quant à la mise à jour des régions archéologiques au sens de la LPNMS, elle doit être assurée par l'Archéologie cantonale, sur la base des données remises régulièrement par le SMRA. Cette nécessaire centralisation répond aux exigences légales de même qu'à la cohérence systématique sur l'ensemble du canton.

Dénonciations

L'alignement des procédures s'est traduit notamment par trois dénonciations pour non-respect des conditions du permis de construire auprès de la préfecture de la Broye-Vully. Deux chantiers à Sur Fourches et un à Donatyre ont ainsi porté préjudice aux vestiges en l'absence de tout archéologue alors que les préavis des permis de construire demandaient instamment à ce que les terrassements ne soient exécutés que sous la surveillance du SMRA. Lesdits travaux ayant occasionné des atteintes aux couches archéologiques, il importait de sanctionner les coupables pour éviter de nouveaux dégâts irrémédiables. Même si les montants des contraventions autorisées par la LPNMS demeurent minimes, cela n'a

pas empêché l'un des contrevenants de faire appel de sa condamnation auprès du Ministère public. Nous en concluons que cette sanction même financièrement symbolique a réussi à toucher le sens moral du condamné.

Avenir de la Zone industrielle

Au début de l'été, l'éventuelle implantation d'une imposante halle dans la zone industrielle d'Avenches a fait craindre le pire pour la protection du mur d'enceinte, des voies d'accès et autres régions archéologiques recensées dans ce secteur. La commission interdépartementale pour la protection de l'environnement (CIPE) a été saisie pour examiner le projet et l'Archéologie cantonale a pu faire valoir les conditions à respecter dans ce secteur hautement sensible de la ville antique. Le principal point d'achoppement était la construction d'une desserte ferroviaire qui aurait empiété sur environ 800 m² le périmètre inconstructible de la muraille d'enceinte. Le Conseil d'Etat a donc été informé qu'un éventuel déclassement devait faire l'objet d'une procédure de mise à l'enquête publique permettant à chacun de formuler des observations ou de faire une opposition. Il est vrai que la zone industrielle de la Plaine, accolée ou juxtaposée à des périmètres rendus inconstructibles par un arrêté du Conseil d'Etat en 1987, ne peut qu'être une source de conflits d'intérêts entre promotion économique et protection du patrimoine archéologique, sur laquelle il conviendra à l'avenir de plancher avec l'ensemble des acteurs sur la commune.

La fin des premiers secours urgents au Théâtre romain

La campagne de sécurisation - restauration du théâtre romain d'Avenches, débutée en 2012 s'est terminée et les secteurs les plus dangereux ont pu être traités. Les travaux ont été accomplis sous la direction de Noé Terrapon, responsable technique des Monuments d'Avenches, par Pedro Lourenço de Sousa, Vincent Raclot et Anjo Weichbrodt. Cependant, la dégradation du monument s'est aggravée et de nombreuses zones, dont certaines devenues dangereuses pour le public, nécessitent à leur tour d'être consolidées et restaurées.



Fig. 5

Premières Journées vaudoises d'archéologie et de numismatique *Au temps des Celtes* sur l'esplanade de la Madeleine (©Archéologie cantonale, Lausanne, C. Falquet).

Premières journées vaudoises d'archéologie et de numismatique alias JVAN

Dès son arrivée à la tête du Musée cantonal d'archéologie et d'histoire, Lionel Pernet avait émis le souhait d'en faire mieux connaître l'existence et les activités. Les premières séances de travail au comité du Cercle vaudois d'archéologie (CVA) ont rapidement conduit au projet de journées entièrement consacrées à l'archéologie dans le palais de Rumine. Inspirée des journées nationales de l'archéologie en France, l'idée a été accueillie avec bienveillance par la direction du SIPaL et du DFIRE puisque l'Archéologie cantonale était nécessairement impliquée, au sein des institutions cantonales sises à Lausanne avec les Musées et l'Université. Durant le week-end du 22-23-24 avril (fig. 5), le public a été invité « Au temps des Celtes », sujet qui s'imposait au vu des récentes découvertes dans le canton. Le programme comprenait une journée d'actualités de la recherche, en lieu et place de la traditionnelle conférence du CVA dévolue à ce thème. Convaincue que le partage des expériences, la mise en commun des

découvertes et les échanges entre collègues sont indispensables à la progression des recherches qu'elle supervise, l'Archéologie cantonale s'est chargée d'organiser cette journée d'actualités, opportunité bienvenue de rassembler toute une journée, professionnels, étudiants et amateurs.

La sélection des sites, basée sur les notices des chroniques annuelles d'AVd entre 2014 et 2015 a conduit à un parcours représentatif, allant de l'âge du Bronze pour se terminer au 18^e siècle. Conscients de l'importance de ce nouvel événement culturel, Mme Lyon, cheffe du DFJC, et M. Broulis, chef du DFIRE, ont donné le coup d'envoi de cette manifestation le vendredi matin 22 avril, dont nous publions ici le programme.

Actualité de la recherche archéologique vaudoise 2014-2015

- **Elena Wyser, Géraldine Nater** «Fey, En Lovrenens : Trois petits pots... et c'est presque tout! »
- **Dorian Maroelli, Audrey Gallay** « Les apports du site d'Orny / Sous-Mormont dans la restitution des contenants funéraires au Second âge du Fer »

- **Bastien Julita, Anne Schopfer** « Organisation spatiale d'une agglomération du 2^e siècle avant J.-C. : l'exemple de Vufflens-la-Ville »
- **Hugo Amoroso, Aurélie Schenk** « Avant-icum ! Aux origines d'Avenches »
- **Claudia Nițu** « Nouvelles découvertes sur le site du Mormont (campagnes 2012–2015) »
- **Sophie Thorimbert** « Des sépultures dans l'enceinte de la *villa* romaine de Fiez »
- **Fanny Lanthemann** « Un meurtre à *Lousonna*, ou la mise en commun de compétences pour élucider un crime vieux de 1700 ans »
- **Christophe Henny** « Synthèse des connaissances des nécropoles de la *colonia Iulia Equestris* (Nyon), à l'occasion de la fouille d'un secteur de celle de Clémenty (novembre 2015 – janvier 2016) »
- **Guido Faccani, Clément Hervé, Lucie Steiner** « Le dossier funéraire de l'Abbatiale de Payerne : entre documentation ancienne et nouvelles découvertes »
- **Anna Pedrucci, François Menna** « Grandson – Travaux de réfection en cours à la Rue Haute : premiers constats sur le tissu urbain et la nécropole médiévale au pied de l'église Saint Jean-Baptiste »
- **Romain Andenmatten** « Le Faubourg de l'Hôpital à Yverdon, investigations 2015 à la Rue des Moulins »
- **Valentine Chaudet, Frédéric Carrard, avec la participation d'U. Gollnick et S. Saltel** « L'intervention archéologique sur le Parlement à Lausanne 2014-2015 »
- **Anna Pedrucci, Mathias Glaus** « Daillens – fouille partielle du chœur désaffecté : une étude pluridisciplinaire sur les pratiques funéraires au XVIII^e siècle »
- **Anne Geiser** « Vue d'ensemble des trouvailles monétaires issues des fouilles récentes »
- **Henri Duday, Université de Bordeaux, département d'anthropologie** « Autour du funéraire : un point de vue extérieur au canton sur la journée d'actualité 2016 »

Presque tous les sites sélectionnés ont occasionné la découverte de corps humains. Réels cimetières, caveaux familiaux, sépultures isolées voire fragments de squelettes témoignant

d'étranges pratiques au Second âge du Fer, l'omniprésence de ces témoins anthropologiques a imposé de fait le fil rouge thématique des communications. Pour élargir le débat et tirer les enseignements de cette pleine journée, nous avons fait appel à une personnalité externe à la configuration cantonale. Le professeur Henri Duday a accepté d'endosser le rôle d'expert, dont il est un exemple dans toutes les acceptions du terme. Médecin, paléo-anthropologue, professeur et chercheur au Laboratoire d'anthropologie de Bordeaux, directeur de recherche émérite au CNRS, créateur avec Bruno Boulestin de l'appellation « archéothanatologie », Henri Duday a formé une grande partie des anthropologues français actifs aujourd'hui. Grâce aux nombreux stages de formation pratique en anthropologie de terrain et archéologie funéraire qu'il a dispensés et dispense encore, plusieurs volées d'archéologues ont été sensibilisées à ce champ des recherches où l'élément central est le défunt, la mort et les morts, selon une perspective ethnologique.

Tout au long de la journée, ses questionnements et ses remarques judicieuses ont reçu les explications requises de la part des divers orateurs. Au terme de l'exercice, il a su apporter un message encourageant et rassurant quant aux méthodes, à la compréhension des découvertes et à la stratégie des fouilles préventives dans le canton, dont il a salué à la fois le dynamisme et la conscience professionnelle qui anime en particulier les collaborateurs qui analysent les demandes de permis de construire.

Quid des Chroniques 2016

Dans la continuité des JVAN 2016, en vertu de l'intérêt public et scientifique des découvertes, il a été très aisé de sélectionner les sites dont nous souhaitons la valorisation dans les articles centraux d'AVd. L'organisation de la ville celtique de Vufflens-la-Ville, les 10 ans de fouilles sur la colline du Mormont, le renouvellement des connaissances dans l'abbatiale de Payerne et les étonnantes sépultures dans l'église de Daillens arboraient tous les critères pour une publication de ces résultats préliminaires, en phase, qui plus est, avec les études en cours.

La parution des monumentales publications des fouilles écoles de l'Université de Lausanne à Orbe Boscéaz était le prétexte tout trouvé pour éclairer les recherches menées aujourd'hui du côté de *Lousonna*, redevenu en 2013 le terrain de formation de l'Institut d'archéologie et des sciences de l'Antiquité. Afin d'élargir la perspective et proposer un examen rétrospectif de la formation des archéologues, Daniel Paunier, l'un des pères fondateurs de l'enseignement de cette discipline en Suisse romande, nous propose un article tout à fait éclairant sur les tenants et aboutissants de la mise en place de l'archéologie provinciale gallo-romaine. Enfin, la Préhistoire devait également avoir sa place dans la partie centrale d'*AVd*. L'opportunité a été offerte à une jeune archéologue de rédiger un article dans la droite ligne de son master consacré aux haches de la station palafittique de Concise, pour lequel elle a bénéficié de l'expertise d'une préhistorienne de la Section.

Les collaborateurs permanents et auxiliaires

Deux congés maternité et deux démissions ont impliqué une certaine « redistribution des cartes » au sein de l'équipe permanente de la Section.

Hasard du calendrier, à la fin du printemps, Cécile Laurent et Marion Liboutet, toutes deux conservatrices du patrimoine archéologique, ont annoncé leur grossesse. Leur remplacement devait donc être prévu sans délai afin d'éviter un report de leurs tâches sur d'autres collaborateurs déjà amplement chargés. Grâce à une bonne anticipation de ces deux heureux événements, il a été possible de trouver des remplaçants potentiels au sein du petit peuple des archéologues favorablement connus de notre service. Au terme d'une série d'entretiens, deux auxiliaires ont été engagés pour les remplacer tout le temps de leur congé maternité. Pascal Morisod a ainsi repris les tâches de Cécile Laurent, tandis qu'Olivier Heubi a endossé celles de Marion Liboutet, tous deux jusqu'à la fin de l'année. Grâce à un passage de témoin bien anticipé et à l'encadrement assumé par les autres conservateurs du patrimoine archéologique, ces deux auxiliaires ont fait bénéficier la Section de toute leur expérience au sein d'autres

entités et en ont acquis de nouvelles bienvenues pour la suite de leur carrière professionnelle.

Archéologue médiéviste à l'Archéologie cantonale depuis 2002, Valentine Chaudet a présenté sa démission pour exercer sa profession en tant qu'indépendante. Le profil de son remplaçant a été repensé en fonction des compétences nécessaires à la configuration actuelle de la Section et aux impératifs d'aujourd'hui. Le poste a été mis au concours et repourvu au 1^{er} avril 2017.

Première secrétaire pour l'Archéologie cantonale depuis le 1^{er} septembre 2015, Fabienne Lador Hertig a annoncé son départ pour la fin de l'année 2016, en raison d'une offre professionnelle inattendue et difficile à refuser. Pendant la durée de son engagement au secrétariat de la Division Patrimoine, elle a réussi à mettre en place plusieurs procédures, propres à soulager et optimiser la charge de travail de chacun. Le recrutement s'est opéré de manière à ce que ce poste à 60% ne reste pas vacant et qu'il soit d'ores et déjà repourvu pour le 1^{er} janvier 2017.

La vacance temporaire du poste de Valentine Chaudet a permis d'engager comme auxiliaire Denise Leesch afin de lui confier l'étude de l'horizon mésolithique de Lausanne Prés-de-Vidy, dont la documentation a été requise à cet effet auprès du mandataire. La relance du projet Métamorphose dans la région de Vidy implique que l'Archéologie cantonale ait entre ses mains les cahiers des charges des fouilles préventives à mener lorsqu'un PPA ou PQ sera mis à l'enquête. Dans le même état d'esprit, Caroline Calpini, a été engagée comme auxiliaire pour dresser un bilan des données sédimentologiques recueillies lors des fouilles à Yverdon-les-Bains. Sous la direction de Mme Dr Stephanie Girardclos, maître d'enseignement et de recherche au Département des sciences de la terre de l'Université de Genève, cette démarche a conduit à une cartographie précise des observations, un inventaire de la documentation et des échantillons existants. Ce bilan a mis en lumière tout le potentiel scientifique de ces données, qui pourrait tout à fait constituer un sujet de thèse en sédimentologie ou limnologie.

Comme évoqué *supra*, l'équipe de fouilles permanente du SMRA a eu bien besoin des auxiliaires pour l'aider à réaliser les opérations



Fig. 6
Vidy – CIO. Archéologues documentant les poteaux formant la jetée du port romain de *Lousonna* (© Archéologie cantonale, Lausanne, R. Gindroz).

sur une commune en plein développement. Christofer Ansermet, Danny Jeanneret, Maëlle Lhemon, Déborah Locatelli, Wendy Margot et Olivier Passet ont grandement contribué au bon déroulement des interventions.

Opérations spéciales

Yverdon Champs-Lovats

Héritage des fouilles menées sur l'A5, l'Archéologie cantonale bénéficie encore d'une base logistique sur la commune d'Yverdon au lieu-dit Champs-Lovats, place de travail de Christian Falquet, archéologue alors responsable des fouilles préhistoriques A5. Cet ancien dépôt du voyer de l'Etat a pu accueillir durant plusieurs années, containers, roulottes, matériel de fouilles, mobilier et prélèvements sédimentaires stockés dans l'ancien hangar à sel. Avec la fin des crédits autoroutiers et la dissolution des équipes de collaborateurs, le maintien de cette base ne se justifiait plus et le SIPaL est chargé de réaffecter toute la parcelle à d'autres projets. La démolition dans un futur proche de ces locaux impliquait qu'ils

soient libérés de leur matériel pour la fin de l'année. Florence Bovay et Pascal Ducret, techniciens de fouilles expérimentés, ont été engagés comme auxiliaires en fin d'année pour réaliser le conditionnement, l'archivage du mobilier et de la documentation sous la direction de Christian Falquet. A terme, le mobilier archéologique sera entreposé au DABC à Lucens et les archives dans les locaux ad hoc de la Section.

Bois de Vidy-CIO au DABC - Lucens

La découverte des bois humides au CIO n'est pas sans créer des problèmes de logistique inattendus que ce soit pour les mandataires, l'AC ou le MCAH. Les bois gorgés d'eau doivent le rester pour éviter des dégradations supplémentaires dues à un dessèchement de mauvais aloi, mais quand il s'agit de plusieurs centaines de pieux, dont une bonne part, massifs, mesurent plusieurs mètres de long, on imaginera sans peine les questions de place que cette nouvelle collection pose. Stockées temporairement sur le site après leur extraction, il a fallu rapidement trouver un lieu d'accueil pour réaliser leur étude dans de bonnes conditions. Le MCAH a accepté de les héberger dans l'enceinte du DABC à Lucens, où l'édification de 6 piscines de jardin hors sol a pu garantir la protection d'environ 700 bois romains avant que lavage et inventaire de ces volumineux vestiges ne se mette en action.

Manifestations

En plus des Journées vaudoises d'archéologie et de numismatique dont il a été largement fait état ci-dessus, la Section a participé activement à plusieurs autres opérations de relations publiques.

- Vidy Boulodrome - Portes ouvertes des 8 et 9 juillet
- Vuflens-la-Ville – RC 177 - Portes ouvertes des 26, 27 et 28 mai
- Abbatale de Payerne - Colloque des 11 et 12 novembre
- Conférences de presse du 14 avril 2016 - Premières Journées vaudoises d'archéologie et de numismatique 22-23-24 avril
- Conférence de presse du 11 novembre 2016 - Abbatale de Payerne



Epilogue

Si la revue annuelle de l'Archéologie cantonale vise avant tout la mise en lumière, pour un large public, des nombreuses recherches préventives sur son territoire, elle se veut également le reflet des activités de la Section dans tous ses domaines de compétence. Le lecteur fidèle l'aura sans doute perçu dans l'évolution de son contenu dont c'est ici le cinquième numéro.

Quand les événements s'y prêtent, elle s'attache également à illustrer les stratégies, les ressources et les questions qui animent les professionnels de la conservation et protection du patrimoine enfoui. Elles ne sont pas sans effets sur les orientations de la profession dont l'Etat a besoin si l'on en croit l'article 52 de sa constitution. L'Etat qui demeure le principal pourvoyeur de travail en vertu des appareils légaux qui régissent l'archéologie dans la Confédération suisse. Si le rapport d'activité 2016 de l'Archéologie cantonale témoigne de beaucoup de questionnements tournés

tant vers le passé que vers l'avenir, il s'inscrit ainsi dans le présent, à l'image de ce que vivent aujourd'hui les sociétés et les nations à l'échelle de la planète, à l'heure de cette véritable révolution culturelle que constitue la révolution numérique.

En guise d'épilogue, nous reprendrons les mots du Prix Nobel de littérature 2014, dont l'œuvre tout entière entrelace mémoire, oubli, souvenir et réminiscence. Pour les archéologues et autres chercheurs de traces du passé, ils résonnent comme une belle transposition littéraire de leur propre motivation.

Les registres archéologiques du pays de Vaud ont été dûment complétés. Leurs gardiens veillent consciencieusement dessus et ils consentent bien volontiers à les montrer dans les chroniques annuelles avec la contribution de leurs mandataires et partenaires. Ils n'ont pas oublié que les registres existaient, bien au contraire, et ils sont même partis à leur recherche, dans des lieux parfois obscurs et poussiéreux.

Fig. 7

Sondages de diagnostic à Chavannes – La Pala en anticipation du projet VORTEX (© Archéologie cantonale, Lausanne, S. Vogt).

Page suivante :

Vidy – C10. Amphores, archéologue, centrale à béton et drone (© Archéologie cantonale, Lausanne, R. Gindroz).



Publications et rapports

Reuves

Archéologie vaudoise. *Chroniques 2015*, Lausanne, 2016.

Bulletin de l'Association pro Aventico, 56, 2014 / 2015, Avenches, 2016.

Monographies

Laurent Auberson (dir.), *Les chartreuses et leur espace. Actes du colloque tenu à Arzier (canton de Vaud, Suisse) en 2008 et études diverses*, CAR, 160, Lausanne, 2016.

Elena Burri-Wyser (dir.), *Destins des mégalithes vaudois. Lutry, La Possession. Corcelles, Les Quatre Menhirs et La Vernette. Concise, En Chenaux et Fin de Lance. Onnens, Praz Berthoud. Fouilles 1984-2012*, CAR, 159, Lausanne, 2016.

Yves Dubois, *URBA II. Ornementation et discours architectural de la villa romaine d'Orbe-Boscéaz. Volume 1: L'apport des peintures murales, Volume 2: Catalogue descriptif et analytique des peintures murales, Volume 3: Planches*, CAR, 163-165, Lausanne, 2016.

Daniel Paunier, Thierry Luginbühl et alii, *URBA I. La villa romaine d'Orbe-Boscéaz. Genèse et devenir d'un grand domaine rural, Volume 1: Environnement, histoire et développement du bâti, Volume 2: Éléments et ornements architecturaux, mobiliers, synthèses*, CAR, 161-162, Lausanne, 2016.

Articles

Hugo Amoroso, Pierre Blanc, Aurélie Schenk, Daniel Castella, « Avenches VD, Sur Fourches (2015.05) », *AAS*, 99, 2016, p. 183.

Romain Andenmatten, Frédéric Carrard, Yanick Bourqui, « Morges VD, Rue Louis de Savoie 51-53 », *AAS*, 99, 2016, p. 256.

Romain Andenmatten, Frédéric Carrard, Yanick Bourqui, « Yverdon-les-Bains VD, Rue des Moulins », *AAS*, 99, 2016, p. 262.

Alessandra Antonini, « Lausanne VD, Château St-Maire », *AAS*, 99, 2016, p. 233.

Tullia Boverio, « Les Amis des Musées de Pully: une association en effervescence! », *AS*, 39, 2016, 1, p. 42-43.

Sophie Brinca, Karine Meylan, « Pully (VD). Du concept au Musée, l'ArchéoLab prend son envol », *AS*, 39, 2016, 3, p. 38-39 et p. 42-43.

Elena Burri-Wyser, Alexandre Chevalier, Christian Falquet, Alain Steudler, Denis Weidmann, « Les mégalithes vaudois en questions », *AS*, 39, 2016, 1, p. 4-15.

Elena Burri-Wyser, Ariane Winiger, « Les villages du Cortaillod: architecture et structuration de l'espace villageois », in Thomas Perrin, Philippe Chambon, Juan F. Gibaja, Gwenaëlle Goude (dir.), *Le Chasséen, des Chasséens... Retour sur une culture nationale et ses parallèles, Sepulcres de fossa, Cortaillod, Lagozza. Actes du colloque international tenu à Paris (France) du 18 au 20 novembre 2014*, Toulouse, 2016, p. 317-330.

Elena Burri-Wyser, Loïc Jammot-Reynal, « Les Cortaillod: définitions, évolutions et filiations », in Thomas Perrin, Philippe Chambon, Juan F. Gibaja, Gwenaëlle Goude (dir.), *Le Chasséen, des Chasséens... Retour sur une culture nationale et ses parallèles, Sepulcres de fossa, Cortaillod, Lagozza. Actes du colloque international tenu à Paris (France) du 18 au 20 novembre 2014*. Toulouse, 2016, p. 73-90.

Nicolas Consiglio, « Vaud, sa politique, son atelier et ses coins monétaires entre 1803 et 1846 », *Bulletin de l'Association des Amis du Musée monétaire cantonal*, 28/2015, Lausanne, 2016, p. 54-64.




Eloi Contesse, « D'Albert Naef à l'archéologie 3.0: la valeur de l'information en archéologie », *AS*, 39, 2016, 3, p. 44-46.

Pierre Crotti, Michel Guélat, Jérôme Bullinger, Gervaise Pignat, « The rockshelter of Château-d'Œx: pedosedimentary record of human occupations in the Swiss Prealps from the Late Glacial to the Mid-Holocene », *Preistoria Alpina*, 48, 2016, p. 21-31.

Christian Falquet, « Onnens VD, Les Verchères », *AAS*, 99, 2016, p. 178-179.

Christian Falquet, « Bonvillars VD, Morbey », *AAS*, 99, 2016, p. 221.

Sébastien Freudiger, « Dans la tranchée de Lousonna: à l'ouest, rien de nouveau? », *AS*, 39, 2016, 1, p. 15-23.



Jean-Blaise Gardiol, « Coppet VD, Ancien hôtel du Lac », AAS, 99, 2016, p. 223.

Anne Geiser, « Les monnaies pour dater l'arrivée des Helvètes entre Alpes et Jura ? », *Passé simple. Mensuel romand d'histoire et d'archéologie*, no 16, juin 2016, p. 15-17.

Julia Genechési, Murielle Montandon, Carine Wagner, « Un nouveau dépôt de potins « à la grosse tête » dans la région de Sainte-Croix », *Bulletin de l'Association des Amis du Musée monétaire cantonal*, 28/2015, Lausanne, 2016, p. 6-22.

Michel Guélat, Hervé Richard, Vincent Bichet, Benjamin Dietre, Patricia Chiquet, Christian Falquet, « La séquence tardiglaciaire et holocène de Dizy-En Delèze (VD). Nouvelles données sur l'histoire environnementale du Plateau suisse », *Bulletin de la Société Vaudoise des Sciences Naturelles*, 95, 2016, p. 63-98.

Christophe Henny, « Nyon VD, Complexe scolaire et sportif du Reposoir (parcelle 5109) », AAS, 99, 2016, p. 202.

Christophe Henny, « Nyon VD, Rue Jules Gachet », AAS, 99, 2016, p. 203.

Clément Hervé, Lucie Steiner Arnaud, Mathias Glaus, Guido Faccani, Geneviève Perréard, « Payerne VD, Abbatale », AAS, 99, 2016, p. 237-238.

Bastien Julita, Anne Schopfer, « Vufflens-la-Ville VD, Route cantonale RC 177 », AAS, 99, 2016, p. 189-190.

Bastien Julita, Anne Schopfer, Matthieu Demierre, « Vufflens-la-Ville (VD), une agglomération celtique du II^e siècle av. J.-C. », *Archéothéma*, 38, janvier 2016, p. 70-73.

Bastien Julita, Anne Schopfer, Matthieu Demierre, « Vufflens-la-Ville (VD). Une nouvelle agglomération celtique dans le canton de Vaud », AS, 39, 2016, 4, p. 28-31.

Fanny Lanthemann, « Lausanne VD, Vidy Boulodrome », AAS, 99, 2016, p. 199-201.

Dorian Maroelli, « Payerne VD, Les Jardins de Montpellier », AAS, 99, 2016, p. 238-239.

François Menna, « L'Isle VD, La Ville », AAS, 99, 2016, p. 234-235.

François Menna, « Orbe VD, Giratoire des Pâquerets-Chemin du Coteau », AAS, 99, 2016, p. 258-259.

Benoît Montandon, « Une agglomération celtique du 2^e siècle avant J.-C. sur le tracé de la RC 177 », *Tracés 21, Bulletin technique de la Suisse romande*, 142^e année, 28 octobre 2016, p. 16-19.

Géraldine Nater, « Fey VD, Loverens », AAS, 99, 2016, p. 176-177.

Claudia Nițu, « Eclépens/La Sarraz VD, Le Mormont », AAS, 99, 2016, p. 185-186.

Anna Pedrucci, « Lucens VD, Terrasses du château », AAS, 99, 2016, p. 235.

Anna Pedrucci, Mathias Glaus, Lucie Steiner Arnaud, « Daillens VD, Temple », AAS, 99, 2016, p. 252-253.

Anna Pedrucci, Frédéric Carrard, François Menna, Sophie Thorimbert, « Grandson VD, Rue Haute – Rue Jean-Lecomte – Place de l'église », AAS, 99, 2016, p. 255.

Lionel Pernet, « Lausanne (VD). Révéler les collections du Musée cantonal d'archéologie et d'histoire », AS, 39, 2016, 4, p. 36-37.

Valérie Piuze Loubier, avec la collaboration de Patricia Chiquet, Christian Falquet et Patrick Moinat, « Bilan des occupations pré- et protohistoriques à Concise VD-Courbes Pièces », AAS, 99, 2016, p. 27-44.

Véronique Rey-Vodoz, Christophe Goumand, « La 10^e édition du Festival international du film d'archéologie de Nyon », AS, 39, 2016, 4, p. 38-39.

Anne Schopfer, Audrey Gallay, avec des contributions de Chantal Martin Pruvot, Aurélie Crausaz et Annabelle Peringer, « Trois ensembles funéraires gallo-romains sur le tracé de l'Autoroute A5 », AAS, 99, 2016, p. 73-116.

Mémoires

Malika Bossard, *Réflexions sur la religion à Lousonna-Vidy. Mobiliers de lieux de culte et statuettes. Vol. I. texte. Vol. II. Annexes*, dir. Professeur Thierry Luginbühl, Mémoire de Maîtrise universitaire ès Lettres en Sciences de l'Antiquité, spécialisation Archéologie. Faculté des Lettres, Université de Lausanne, Lausanne, juin 2016.

Rapports

Aubonne. Derrière la Tour. Parcelle 115. Int. 11604 / Aff. 444. Rapport de sondages archéologiques 13 avril 2016, Clément Hervé, Archeodunum SA, Gollion, avril 2016.

Bex. La Servanne - Tavalles. Int. 11725. Projet de lotissement Vilarel SA. Parcelles 6712, 6733 et 6734. Sondages de diagnostic octobre 2016. Nécropole rurale du Haut Moyen Age, Olivier Paccolat, Romain Andenmatten, Tera Sarl, Sion, novembre 2016

Bursins. Parcelle no 81. Int. 11526. Sondages diagnostiques dans l'emprise du projet de parking souterrain, Romain Andenmatten, Anna Pedrucci, Archéotech SA, Epalinges, 10 mai 2016.

Bursins. Parcelle 251. Int. 11556 / Aff. 428. Rapport de surveillance archéologique 10 et 14 décembre 2015, Aline Andrey, Archeodunum SA, Gollion, juillet 2016.

Champagne. En Pra. Int. 11587 / Aff. 438. Rapport sur la campagne de sondages préliminaires dans le cadre du projet « Streetbox » du 7 au 8 mars 2016, François Menna, Archeodunum SA, Gollion, juillet 2016.

Le tumulus du Bronze moyen de Corcelles-près-Concise - En Vuète (Canton de Vaud, Suisse). Archéologie préventive sur le tracé de l'autoroute A5, Mireille David-Elbiali, Archéologie cantonale, Lausanne, février 2016.

Corcelles-près-Concise. Au Tombex. Int. 11664 / Aff. 452. Rapport de sondages 19 et 20 juillet 2016, Aline Andrey, Archeodunum SA, Gollion, août 2016.

Cossonay. Grand Verney. Int. 11066 / Aff. 370. Rapport de sondages 21 avril 2016, Aline Andrey, Archeodunum SA, Gollion, juin 2016.

Echallens. Place du Château. Int. 11576 / Aff. 433. Rapport de sondages du 8 au 10 février 2016, Aline Andrey, Archeodunum SA, Gollion, février 2016.

Echandens. Pont de Brizet. Int. 11453 / Aff. 417. Rapport de la surveillance archéologique dans le cadre des travaux pour le giratoire Pont de Brizet du 18 août 2015 au 3 février 2016, Aline Andrey, Archeodunum SA, Gollion, février 2016.

Echichens. En Grassiaz. Int. 11658 / Aff. 449. Rapport de sondages 27-28 juin 2016, Sophie Thorimbert, Archeodunum SA, Gollion, juin 2016.

Eysins. Les Vaux. Int. 11668 / Aff. 342. Rapport de la deuxième campagne de sondages archéologiques diagnostics dans le cadre du projet de la DCMI 2 et 3 août 2016, Fabien Krähenbühl, Archeodunum SA, Gollion, août 2016.

Faug. Pâquier-aux-Oies. Parcelle 688. Int. 11656 / Aff. 450. Rapport d'opération d'archéologie préventive du 20 juin au 12 juillet 2016, Aline Andrey, Archeodunum SA, Gollion, novembre 2016.

CH - Fey. Loverens FL15. Int. 11324. Charbons de bois. Rapport d'analyse radiocarbone par AMS LRD16/R7246R-2, Jean-Pierre Hurni, Bertrand Yerly, Laboratoire romand de dendrochronologie, Moudon, 24 février 2016.

Fiez. Au Village. Int. 11368 / Aff. 411. Rapport final d'opération archéologique du 1er juillet au 31 juillet 2015, Sophie Thorimbert, Archeodunum SA, Gollion, 6 juin 2016.

CH - Gilly. La Rue. Intervention 11018. Maison médiévale. Fumoir salle no 3. Charbons de bois. Rapport global analyses 2015 et 2016. Rapport d'analyse radiocarbone par AMS LRD16/R7246R-3, Jean-Pierre Hurni, Bertrand Yerly, Laboratoire romand de dendrochronologie, Moudon, 24 février 2016.

Gilly. Parcelle 315. Int. 11612 / Aff. 442. Rapport des sondages archéologiques dans le cadre des travaux d'agrandissement de l'école

primaire de Gilly 18 avril 2016, Aurélie Crausaz, Archeodunum SA, Gollion, mai 2016.

CH - Grandson. Rue Haute. Intervention 11375. Charbons de bois. Rapport d'analyse radiocarbone par AMS LRD16/R7247R, Jean-Pierre Hurni, Bertrand Yerly, Laboratoire romand de dendrochronologie, Moudon, 4 mars 2016.

Grandson. CFF. Int. 11360 / Aff. 367. Rapport de la surveillance archéologique des parois anti-bruit sur le tracé ferroviaire, 19 février 2014 au 22 avril 2015, François Menna, Archeodunum SA, Gollion, juin 2016.

Grandson. Rapport sur les sondages archéologiques préliminaires pour un projet de creusement d'un étang dans la commune de Grandson entre Corcelettes et La Poissine, en février 2016, Pierre Corboud, Christiane Pugin, Groupe de recherches en archéologie préhistorique, Laboratoire d'archéologie préhistorique et anthropologie, Institut F.-A. Forel, Université de Genève, août 2016.



L'Abergement. En Nagy 6 - étape 2. Int. 11672 / Aff. 454. Rapport sur la campagne de sondages préliminaires dans le cadre d'un projet de décharge 12 octobre 2016, Sandro Bolliger, Archeodunum SA, Gollion, octobre 2016.

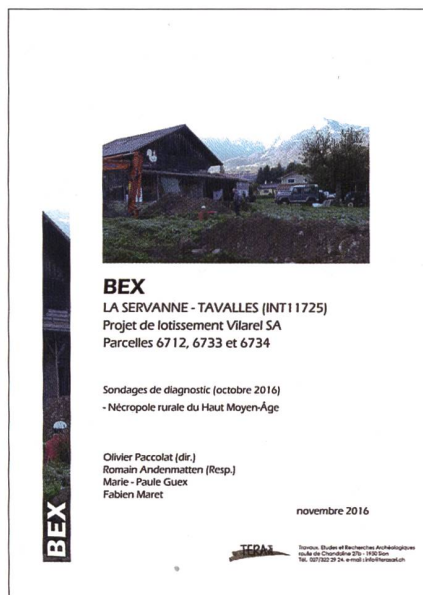
La Chaux (VD). Rue du Château. Int. 11609. Suivi archéologique de tranchées pour la mise en place d'équipement. 11 avril au 20 mai 2016, Anna Pedrucci, Romain Andenmatten, Archéotech SA, Epalinges, 4 août 2016.

La Tour-de-Peilz. Rue du Léman 11. Int. 10271. Vestiges de constructions et lot de catelles de poêle mai-juin 2008, Valentine Chaudet, Archéologie cantonale, Lausanne, février 2016.

La Tour-de-Peilz. Musée du jeu. Château haut primitif. Int. 11703. Sondages archéologiques 13-20 octobre 2016, Mathias Glaus, Archéotech SA, Epalinges, 18 novembre 2016.

Lausanne. Cité-Devant. Cour du Gymnase (parcelle 10290). Int. 11571. Réfection de la niche abritant la fontaine. Septembre 2011, Valentine Chaudet, Archéologie cantonale, Lausanne, janvier 2016.





Lausanne. Tuilière. Int. 11602 / Aff. 436. Rapport de la surveillance archéologique dans le cadre des travaux du centre sportif La Tuilière du projet Métamorphose 11 février et 4-5 avril 2016, Aurélie Crausaz, Archeodunum SA, Gollion, juin 2016.

CH - Lausanne (VD). Chantier du Parlement (LNP14-16). ECA 132-8924. Planchettes. Charbons de bois. Expertise dendrochronologique et rapport d'analyse radiocarbone par AMS LRD16/R7308-R, Jean-Pierre Hurni, Bertrand Yerly, Laboratoire romand de dendrochronologie, Moudon, 12 juillet 2016.

Lausanne. Station d'épuration des eaux usées Route de Vidy 10. Int. 11661 / Aff. 432. Renouvellement de la filière de traitement, phase 1. Rapport de surveillance de travaux du 1^{er} au 31 mars 2016, Julien Bohny, Archeodunum SA, Gollion, juillet 2016.

Lausanne-Vidy. CIO 1006. Int. 1147 / Aff. 260. Rapport sur les fouilles de la nécropole médiévale mai-juillet 2006, Lucie Steiner, avec des contributions de Sébastien Freudiger, Audrey Gallay, Clément Hervé, Yves Mühlemann, Archeodunum SA, Gollion, août 2016.

Lausanne. Maison du Désert. Int. 11614 / Aff. 446. Rapport d'intervention lors de la rénovation de la maison du Désert du 19 au 29 avril et du 6 au 8 juin 2016, Sébastien Saltel, Archeodunum SA, Gollion, août 2016.

Lausanne. Pl. du Château 5. Reconstruction du Parlement. Investigations archéologiques de la zone est 2014-2016. Vol. I. Textes - Vol. II. Images, Valentine Chaudet, Archéologie cantonale, Lausanne, septembre 2016.

Lausanne-Vidy Boulodrome. VB16 / Int. 10868. Rapport d'intervention des fouilles-écoles UNIL- IASA juin-juillet 2016. Vol. 1. Texte, figures et planches Vol. 2. Répertoire des unités de fouille, des photographies et des dessins. Vol. 3. Inventaire général du mobilier, Fanny Lanthemann, Thierry Luginbühl (dir.), IASA, UNIL, mars 2017.

Lausanne. Rue de Bourg 8. Int. 11574. Maison urbaine, cave gothique, analyse et fouille archéologique, 8 mars au 11 mai 2016, Mathias Glaus, Archéotech SA, Epalinges, 2 février 2017.

Lavigny. Route du Moulin Martinet 47. Int. 11655 / Aff. 453. Compte rendu de suivi de terrassement 28-29.06.2016, Fabien Krähenbühl, Archeodunum SA, Gollion, juillet 2016.

Lucens. Terrasses du Château. Int. 11593. Interventions archéologiques en 2016: I - Sondage au nord du mur de terrasse Q: vestiges d'habitat en bordure N du Bourg, sur la voie d'accès au «ressat». II - Analyse archéologique de la porte de Combremont (murs U et T), Frédéric Carrard, Livio Napoli, Archéotech SA, Epalinges, 7 novembre 2016.

Mies. Route des Châtillons, parcelles 57 et 450. Int. 11678 / Aff. 459. Rapport de surveillance archéologique 4 et 8 août 2016, François Menna, Archeodunum SA, Gollion, août 2016.

Morges VD. Avenue Louis-de-Savoie 60. Int. 11427. Analyse archéologique du bâtiment, Jean-Blaise Gardiol, Sherlock Home, Moudon, mai 2016.


Nyon. Rue St-Jean 24. Int. 11178 / Aff. 1002. Rapport de fouilles du 9 septembre au 17 octobre 2014, Sophie Thorimbert, Archeodunum SA, Gollion, 29 janvier 2016.

Nyon. Rue Delafléchère. Int. 11575 / Aff. 1014. Rapport de surveillance et de fouille archéologique du 25 au 28 janvier 2016 (SI Nyon. Electricité, renforcement du réseau basse tension), Christophe Henny, Archeodunum SA, Gollion, mars 2016.

Nyon. Complexe scolaire et sportif du Reposoir, chemin de Pécosy. Int. 11387 / Aff. 1009. Rapport de fouille et de surveillance archéologique 22 juin au 8 juillet et 3, 10 décembre 2015 et 22 mars 2016, Christophe Henny, Archeodunum SA, Gollion, avril 2016.

Nyon. Parc du Reposoir. Pose de services. Int. 11688 / Aff. 1009. Rapport de fouille archéologique 18 au 21 juillet 2016, Christophe Henny, Archeodunum SA, Gollion, décembre 2016.

Nyon. Temple - Ancienne église Notre-Dame. Aff. 536-4 et 536-5 - Int. 10911. Analyse archéologique des façades extérieures, des parois intérieures des chapelles, constats ponctuels à l'intérieur, fouille et sondages à l'extérieur et à l'intérieur. Rapport de synthèse - Vol I. Catalogues - Vol. II. Annexes - Vol. III, Anna



- Pedrucci, Mathias Glaus, Archéotech SA, Epalinges, 21 décembre 2016.
- Oppens. *Champ de Plan*. Int. 11690 / Aff. 458. *Rapport de sondages 18 août 2016*, Aline Andrey, Archeodunum SA, Gollion, août 2016
- Orbe. *Rue de l'Abbaye 13*. Int. 11553. *Sondages diagnostiques*, Anna Pedrucci, Archéotech SA, Epalinges, 22 juin 2016.
- Orbe. *Esplanade du Château*. *Constat avant travaux sur les élévations des murs*, Mathias Glaus, Archéotech SA, Epalinges, juillet 2016.
- Payerne. *Place du Marché 12*. Int. 11597. *Maison urbaine. Sondages archéologiques*, Mathias Glaus, Archéotech SA, Epalinges, juin 2016.
- Payerne. *Rue de Lausanne 8*. Int. 11598. *Mur de ville et maison urbaine. Constat archéologique*, Mathias Glaus, Archéotech SA, Epalinges, juin 2016.
- Peyres-Possens. *Plan Champ*. Int. 11583 / Aff. 435. *Rapport de sondages du 14 au 29 mars 2016*, Aline Andrey, Archeodunum SA, Gollion, mai 2016.
- Rances. *Les Conduites Dessous*. Int. 11660 / Aff. 451. *Rapport sur la surveillance archéologique dans le cadre des travaux pour une ligne moyenne tension du 6 au 15 juillet 2016*, Aline Andrey, Archeodunum SA, Gollion, août 2016.
- Romainmôtier. *Cour du cloître*. Int. 11737. *Suivi de tranchée. Projet d'installation d'une conduite de gaz*, Livio Napoli, Archéotech SA, Epalinges, 28 novembre 2016.
- Romanel-sur-Lausanne. *Blécherette*. Int. 11687 / Aff. 457. *Rapport de la campagne de sondages archéologiques diagnostics dans le cadre du projet de la jonction autoroutière ouest de la Blécherette du 15 au 22 août 2016*, Fabien Krähenbühl, Archeodunum SA, Gollion, août 2016.
- Romanel-sur-Lausanne. *Le Solitaire/DE-MEX*. Int. 11411 / Aff. 416. *Rapport de sondages archéologiques 12 au 23 septembre 2016*, François Menna, Archeodunum SA, Gollion, décembre 2016.
- Rueyres. *Chemin de Vorzy*. Int. 11613 / Aff. 443. *Rapport de sondages 26 avril 2016*, Aline Andrey, Archeodunum SA, Gollion, mai 2016.
- Saint-Prex. *En Marcy (SPL14)*. Int. 11144 / Aff. 382. *Rapport final d'opération archéologique du 11 août au 3 octobre 2014 et du 5 au 7 novembre 2014*, Romain Guichon, Archeodunum SA, Gollion, 6 juillet 2016.
- Senarclens. *La Malcloche*. Int. 11595 / Aff. 437. *Rapport sur la campagne de sondages préliminaires dans le cadre d'un projet immobilier 14 mars 2016*, François Menna, Archeodunum SA, Gollion, juillet 2016.
- Trélex. *Gravière Bois de Ban. Parcelle 491 / Aire A*. Int. 11599 / Aff. 439. *Rapport de prospection archéologique 18 mars 2016*, Dorian Maroelli, Archeodunum SA, Gollion, mars 2016.
- Valeyres-sous-Rances - sur le Moty, Int. 11673 / Aff. 455. *Rapport d'archéologie préventive dans le cadre d'un projet de gravière*, Sandro Bolliger, Sylvie Barrier, Aurélie Crausaz, Archeodunum SA, Gollion, mars 2017.
- Vufflens-la-Ville. *Collecteur K -TC étape 2. Comité AF du syndicat EGT RC 177 no 2784*. Aff. 462. *Rapport de surveillance archéologique 12 et 13 août 2016*, Bastien Julita, Archeodunum SA, Gollion, novembre 2016.
- Vully-les-Lacs. *Rapport sur les sondages archéologiques effectués au lieu-dit Les Garinettes, commune de Vully-les-Lacs (VD) en novembre 2015 et décembre 2016*, Pierre Corboud, Christiane Pugin, Groupe de recherche en archéologie préhistorique, Genève, décembre 2016.
- CH - Yverdon-les-Bains. *Rue Gasparin. Intervention 10343. Local technique. Rapport global analyses 2015 et 2016. Rapport de datation C14 par AMS et inventaire dendrochronologique LRD16/R7248R*, Jean-Pierre Hurni, Jean Tercier, Bertrand Yerly, Laboratoire romand de dendrochronologie, Moudon, 26 février 2016.
- Yverdon-les-Bains. *Rue du Pré*. Int. 11601. *Sondage de diagnostic en vue des travaux d'aménagement de la rue prévus en 2017*, Frédéric Carrard, Archéotech SA, Epalinges, 3 juin 2016.
- CH - Yverdon-les-Bains. *Zone de Clendy-Menhirs. Sondages 2110 et 2115. Rapport d'expertise dendrochronologique LRD16/R7245*, Jean-Pierre Hurni, Bertrand Yerly, Laboratoire romand de dendrochronologie, Moudon, 15 avril 2016.
- Yverdon-les-Bains. *Avenue Haldimand. Parcelle 1456*. Int. 11643 / Aff. 545. *Rapport de sondages géoarchéologiques 27 mai 2016*, Aline Andrey, Judit Deak, François Menna, Archeodunum SA, Gollion, juillet 2016.
- Yverdon-les-Bains. *Rue Gasparin-Grand Hôtel des Bains*. Int. 11241 / Aff. 541. *Rapport sur les investigations archéologiques dans le cadre de la mise en place du chauffage à distance (CAD) du 2 au 6 octobre 2014 et du 8 au 14 avril 2015*, François Menna, Archeodunum SA, Gollion, août 2016.
- Yverdon-les-Bains. *Rue de Chamblon, du Chasseron et de Mauborget*. Int. 11492 / Aff. 544. *Rapport sur les investigations archéologiques dans le cadre du projet Eau/Gaz/Electricité du 12 octobre 2015 au 16 juillet 2016*, François Menna, Archeodunum SA, Gollion, juillet 2016.
- Yverdon-les-Bains. *Place Pestalozzi*. Int. 11731. *Sondage diagnostic. Projet d'implantation de bornes pour les manifestations*, Livio Napoli, Archéotech SA, Epalinges, 7 novembre 2016.
- Yverdon-les-Bains. *Sur le Buron/Y-Parc*. Int. 11730 / Aff. 546. *Rapport sur les investigations archéologiques dans le cadre du projet de route de contournement sud du 24 au 25 octobre 2016*, François Menna, Archeodunum SA, Gollion, novembre 2016.
- Yvonand. *Rue des Vergers, Rue de l'Ancien Collège, Mordagne (sondage 1, parcelle 270)*. Int. 11259 / Aff. 388. *Rapport de la surveillance archéologique dans le cadre des travaux de réfection des chaussées, canalisations et conduites du 12 novembre 2014 au 29 janvier 2015*, François Menna, Archeodunum SA, Gollion, juin 2016.
- Analyse anthropologique des tombes tardives d'Yvonand-Mordagne (VD) - fouilles 1989, 1991 et 1999, Geneviève Perréard, Laboratoire d'archéologie préhistorique et anthropologie, Institut F.-A. Forel, Université de Genève, 20 octobre 2016.