

Chronique archéologique 2000

Objekttyp: **Group**

Zeitschrift: **Cahiers d'archéologie fribourgeoise = Freiburger Hefte für Archäologie**

Band (Jahr): **3 (2001)**

PDF erstellt am: **30.06.2024**

Nutzungsbedingungen

Die ETH-Bibliothek ist Anbieterin der digitalisierten Zeitschriften. Sie besitzt keine Urheberrechte an den Inhalten der Zeitschriften. Die Rechte liegen in der Regel bei den Herausgebern.

Die auf der Plattform e-periodica veröffentlichten Dokumente stehen für nicht-kommerzielle Zwecke in Lehre und Forschung sowie für die private Nutzung frei zur Verfügung. Einzelne Dateien oder Ausdrucke aus diesem Angebot können zusammen mit diesen Nutzungsbedingungen und den korrekten Herkunftsbezeichnungen weitergegeben werden.

Das Veröffentlichen von Bildern in Print- und Online-Publikationen ist nur mit vorheriger Genehmigung der Rechteinhaber erlaubt. Die systematische Speicherung von Teilen des elektronischen Angebots auf anderen Servern bedarf ebenfalls des schriftlichen Einverständnisses der Rechteinhaber.

Haftungsausschluss

Alle Angaben erfolgen ohne Gewähr für Vollständigkeit oder Richtigkeit. Es wird keine Haftung übernommen für Schäden durch die Verwendung von Informationen aus diesem Online-Angebot oder durch das Fehlen von Informationen. Dies gilt auch für Inhalte Dritter, die über dieses Angebot zugänglich sind.

Chronique archéologique 2000

gb: Gilles Bourgarel; **pc:** Philippe Cogné;
ld: Luc Dafflon; **sd:** Stéphane Dévaud;
mm: Michel Mauvilly; **cm:** Curtis Murray;
do: David Oberson; **ro:** Richard Otth;
pp: Philippe Pilloud; **dr:** Denis Ramseyer;
mr: Mireille Ruffieux; **fs:** Frédéric Saby;
ys: Yves Schneuwly; **pav:** Pierre-Alain Vauthey;
hv: Henri Vigneau

Bösingen ① Jubla-Heim MA

1185, 584 700 / 193 700 / 545 m

Programmierte Rettungsgrabung

In einem neu angelegten Leitungsgraben südöstlich der Pfarrkirche St. Jakob sind 73 mittelalterliche Gräber freigelegt worden. In einer Grabgrube fand sich eine kleine Bronzenadel mit rundem Kopf. (ld, pav)

Bösingen ① Liegenschaften R

Bourgknecht und Riedo

1185, 584 000 / 193 650 / 550 m

Nicht programmierte Rettungsgrabung

Neue Bereiche der römischen Villa sind erfasst worden:

- eine verhältnismässig späte Umfassungsmauer, die vermutlich zur pars rustica der Anlage gehört;
- eine weitere Umfassungsmauer, die im Dorfzentrum erfasst wurde;
- ein 9 m breites Gebäude;
- ein Gebäude über rechteckigem Grundriss von etwa 15 m Länge mit einer Portikus auf der Nordseite.

Ferner sind zahlreiche Bruchstücke von römischen Ziegeln etwa 900 m südwestlich des Hauptgebäudes des Gutshofes gefunden worden. (fs, pav)

Bussy ② Prés de Fond, NE, HA, MA

Les Bouracles et Praz Natey

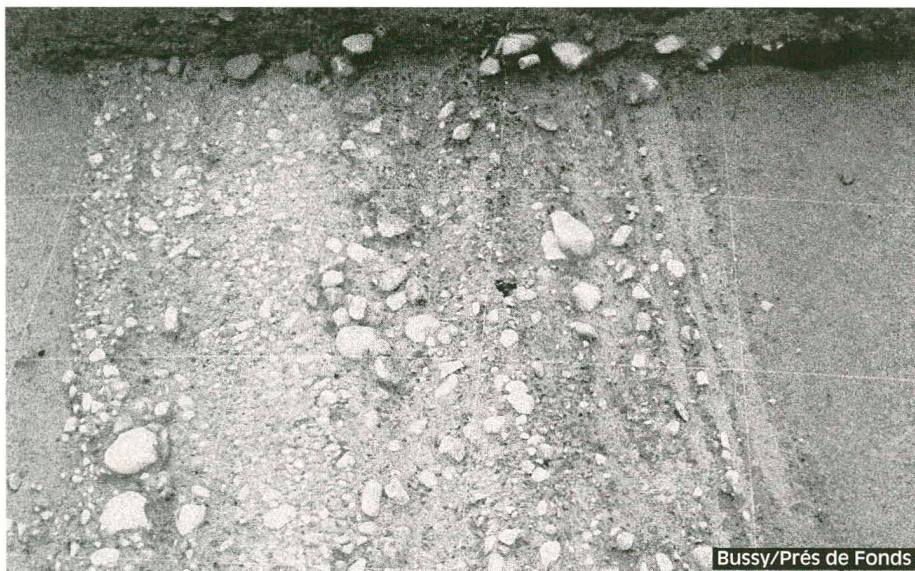
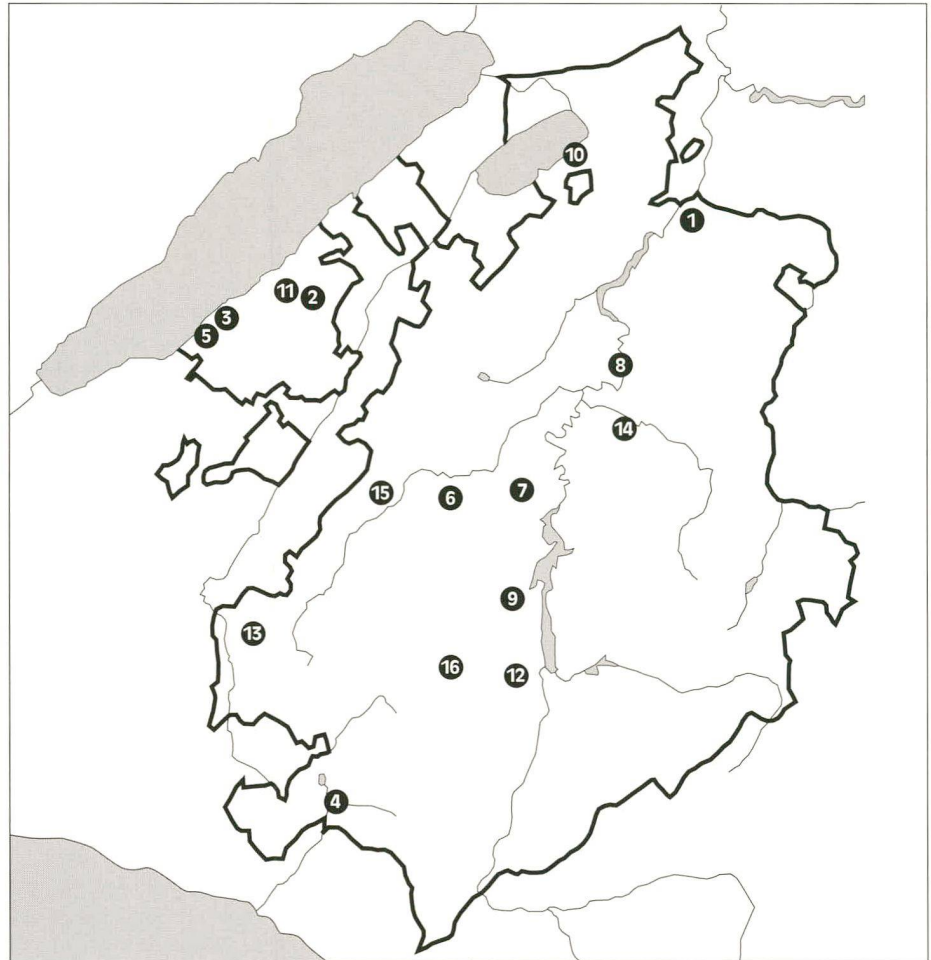
1184, 559 270 / 186 380 / 447 m

Fouille de sauvetage programmée

(construction de l'A1)

Les fouilles se sont poursuivies et terminées sur ce site occupé du Mésolithique à nos jours.


Pour le Néolithique, l'extension de l'occupation



campaniforme (structures de combustion, galets éclatés, tessons de céramique, etc.) a été reconnue. Pour le Premier âge du Fer, la fouille du grand fossé hallstattien qui barre le site sur une longueur de 160 m environ a été poursuivie. Le fossé est constitué de deux tronçons inégaux qui devaient respectivement atteindre 85 et 65 m de longueur. L'interruption séparant ces deux tronçons (env. 10 m) pourrait correspondre à une porte d'entrée de l'habitat fortifié. Une nouvelle structure palissadée double a en outre été suivie sur plus d'une centaine de mètres.

Le site a livré plusieurs tronçons de routes (voie fossyée et voie plus classique sur radier de galets). La présence, jusqu'à la base des voies, de vestiges appartenant au Moyen Age, infirme en partie l'hypothèse de départ qui les rattachait à l'époque gallo-romaine.

Plusieurs inhumations appartenant à la période médiévale ont en outre été dégagées. (cm, hv, mr)

**Châbles 3 Les Biolleyres 1**

BR, HA

1184, 552 550 / 185 200 / 600 m

Fouille de sauvetage programmée (construction de l'A1)

La poursuite du dégagement de la nécropole Bronze moyen fouillée en 1996/97 a permis de documenter une nouvelle structure funéraire («enclos» 9) séparée de l'«enclos» 8 par un foyer en fosse orienté E/W au remplissage cendreux comportant des galets éclatés au feu. L'«enclos» 9 (10 x 6-7 m) est la plus importante structure funéraire découverte pour l'instant à cet endroit. Un entourage quadrangulaire constitué de galets et de blocs renfermait au moins deux tombes à inhumation dont l'une a livré une épingle en bronze longue de 17 cm. Plusieurs structures d'habitat hallstattiennes ont été identifiées au voisinage de la nécropole. (hv)

Châbles 3 Les Biolleyres 3

HA, LT, R

1184, 552 550 / 185 200 / 600 m

Fouille de sauvetage programmée (construction de l'A1)

Les vestiges d'un habitat du Premier âge du Fer (structures en fosse, trous de poteau, céramique) ainsi que quelques structures d'époque romaine ont été mis au jour en amont et au sud-ouest de la nécropole laténienne fouillée en 1999.

En aval de la nécropole, un grand fossé, délimitant probablement une aire quadrangulaire, a été dégagé. Son remplissage, très lessivé, contenait notamment un récipient en céramique de La Tène finale. Sa fonction demeure énigmatique (enclos funéraire?). (hv, mr)

Châtel-St-Denis 4 La Maraiche

PA

1244, 559 530 / 155 750 / 840 m

Prospections de surface

Un nouveau site appartenant probablement au Paléolithique final a été localisé à environ 1 km au nord-est de celui de Châtel-St-Denis/Lac de Lussy. Situé à l'extrémité nord d'un petit promontoire, il occupe une position légèrement dominante par rapport à une zone dépressionnaire autrefois marécageuse, voire lacustre. Il a livré une modeste série

d'artefacts dont certains en calcaire oolithique, roche fréquente sur le site susmentionné et que nous retrouvons également sur les sites de Neuchâtel/Monruz et Moosseedorf/Moosbühl. La présence de ce matériau bien particulier qui, dans l'état actuel des recherches, n'est attesté que dans les sites de la fin du Magdalénien, nous incite à rattacher ces quelques vestiges à cette période. (pp, mm)

Cheyres 5 Roche Burnin 4

HA

1184, 551 500 / 184 105 / 630 m

Fouille de sauvetage programmée

Près de 25 structures hallstattiennes (fosses, calages de poteau, etc.), associées à un horizon de galets éclatés au feu et à quelques tessons de céramique très fragmentés, ont été dégagées en aval de la partie du site explorée de 1996 à 1998. Plusieurs alignements de petits blocs et de gros galets, parfois en position verticale, pourraient correspondre à des effets de parois. (hv)

Estavayer-le-Gibloux 6 Pré de la Cure

R

1205, 568 370 / 174 680 / 688 m

Fouille de sauvetage non programmée

Une excavation a révélé près de l'église un vaste complexe thermal partiellement exploré.

Flanquée d'une annexe au nord, la construction couvre une surface de près de 400 m². Malheureusement, les machines de chantier en ont amputé une bonne partie (local de chauffe, hypocauste, structure maçonnée circulaire, ainsi que bassins). Le bâtiment comprend quatre salles chauffées par hypocauste. L'angle nord-est de la construction abrite un grand local de service.

Trois chapiteaux de colonnes toscanes en molasse, provenant vraisemblablement d'un portique, ont été découverts sur le site.

L'angle sud-est de l'excavation a révélé les murs d'un autre bâtiment dont la fonction demeure inconnue (voir «Actualités», p. 50). (pav)

Farvagny-le-Grand 7

MA, MOD

Eglise Saint-Vincent

1205, 571 555 / 174 680 / 695 m

Fouille de sauvetage non programmée

Les travaux d'installation d'un chauffage au sol ont amené le Service archéologique à intervenir en urgence après avoir interrompu les travaux. Les investigations se sont limitées à définir l'emprise des couches archéologiques, une fouille systématique n'étant pas envisageable. Il n'a donc pas été possible de préciser l'origine de l'église, signalée pour la première fois en 1082. Les vestiges de deux églises antérieures à l'actuelle (1888) ont pu être identifiés. La plus ancienne est médiévale et la suivante correspond certainement à celle de 1777. Ces vestiges ont pu être conservés intégralement. Les sondages ont livré 105 monnaies, des fragments de verre, de petits objets de bronze et des ossements humains. A l'extérieur, au sud du chevet, un sondage a montré que le cimetière médiéval se situait plus à l'ouest. (gb, pc)

Fribourg 8 Grand-Rue 7

MA, MOD

1185, 578 870 / 183 840 / 590 m

voir «Etudes», pp. 22-29

Fribourg 8 Grand-Werkhof

MA, MOD

1185, 579 150 / 183 520 / 539 m

voir «Actualités», p. 51

Marsens 9 En Barras

PRO

1225, 571 100 / 166 600 / 750 m

Fouille de sauvetage non programmée

Les travaux de construction du centre équestre de Marsens ont recoupé une bande empierrée rectiligne de 2 à 3 m de largeur. Constituée de galets, pour la plupart éclatés au feu, ainsi que de très nombreux tessons protohistoriques, elle a été dégagée sur un tronçon de 28 m.

A proximité de cette structure est apparue une sépulture orientée NW/SE dont le prélèvement en bloc permettra ultérieurement une fouille en laboratoire. (mm, pav)

Murten 10 Hauptgasse

PRO, MA

1165, 575 500 / 197 500 / 456 m

Programmierte Rettungsgrabung

Die Begleitung der Werkleitungssanierung in der Hauptgasse von Murten hat gezeigt, dass das Niveau der Strasse seit dem Ende des 12. Jh. praktisch unverändert geblieben ist. In der Nähe der Kreuzgasse sind die Überreste einer rechteckigen hölzernen Kammer (mittelalterliches Wasser-Reservoir?) freigelegt worden.

Ferner sind bei diesen Arbeiten die Reste einer frühgeschichtlichen Schicht geschnitten worden. Das bestätigt die frühe Besiedlung des Platzes. (gb, ys)

Murten 10 Rathausgasse 9

MA, MOD

1165, 575 428 / 197 553 / 456 m

Geplante Rettungsgrabung



Die Anlage eines Kellers hat eine vorgängige Ausgrabung notwendig gemacht. Dabei sind einige Spuren aus dem Mittelalter zu Tage gekommen (Bodenniveau eines ehemaligen Korridors, Grube). Sie sind 1812 bei der Einrichtung einer Schmiede, die bis 1934 in Betrieb blieb, nicht betroffen worden. Bei der Ausgrabung der Schmiede wurden über 1000 Eisenobjekte geborgen. Ihre Bearbeitung wird gewiss wertvolle Auskünfte liefern über die Schmiedetechniken, die verschiedenen Eisenqualitäten und die Produktvielfalt einer kleinstädtischen Schmiede während der aufkommenden Industrialisierung im 19. Jh. (gb, pc)

Sévaz 11 Tudinges 1

NE, LT

1184, 556 900 / 186 950 / 478 m

Sondages

Sur le flanc nord-ouest du vallon, à près d'une centaine de mètres des anciennes découvertes, un horizon archéologique très net a été reconnu. Il comportait, outre quelques fragments de céramiques laténiennes, une série de déchets métallurgiques comprenant principalement des scories de forge. La présence d'un fragment de creuset évoque la fonte des alliages cuivreux.

L'hypothèse d'un habitat s'étendant sur au moins un hectare avec plusieurs ateliers métallurgiques paraît la plus vraisemblable.

La présence d'un second horizon archéologique localisé à plus de 2 m de profondeur et comportant quelques tessons de céramiques du Néolithique final mérite également d'être signalée. (mm, mr)

La Tour-de-Trême ⑫ (A189) PRO, R, HMA?, MA
1225, 570 600 / 162 050 / 750 m

Sondages

Les sondages exploratoires réalisés sur le tracé de la route d'évitement de Bulle (A189) ont livré plusieurs sites archéologiques:

- une vaste zone d'habitat protohistorique couvrant plusieurs milliers de mètres carrés;
- une villa gallo-romaine se développant sur une surface de plus de 1400 m² avec, plus à l'est, des bâtiments périphériques à vocation probablement utilitaire;
- plusieurs sépultures à inhumation, se rattachant vraisemblablement au Haut Moyen Age, à la périphérie de l'établissement romain;
- un cimetière médiéval établi sur une série de petites buttes. (do, ld, pav)

Ursy ⑬ Les Marais de Vily BR, R

1224, 553 520 / 165 350 / 703 m

Fouille de sauvetage programmée

Une surface de près de 200 m², menacée par la construction de blocs locatifs, a livré de rares structures (alignements de gros blocs de pierres) difficilement interprétables et datables. Quelques tessons de céramique attribués à l'âge du Bronze sont les seuls indices qui laissent présager l'existence d'un habitat tout proche.

En outre, la présence de tuiles et de tessons de céramique gallo-romaine, très fragmentés et difficilement datables, laisse présager la présence d'un bâtiment gallo-romain à rechercher dans les environs. (ro, dr)

Villarsel-sur-Marly ⑭ La Commanderie MOD

1205, 579 885 / 178 775 / 742 m

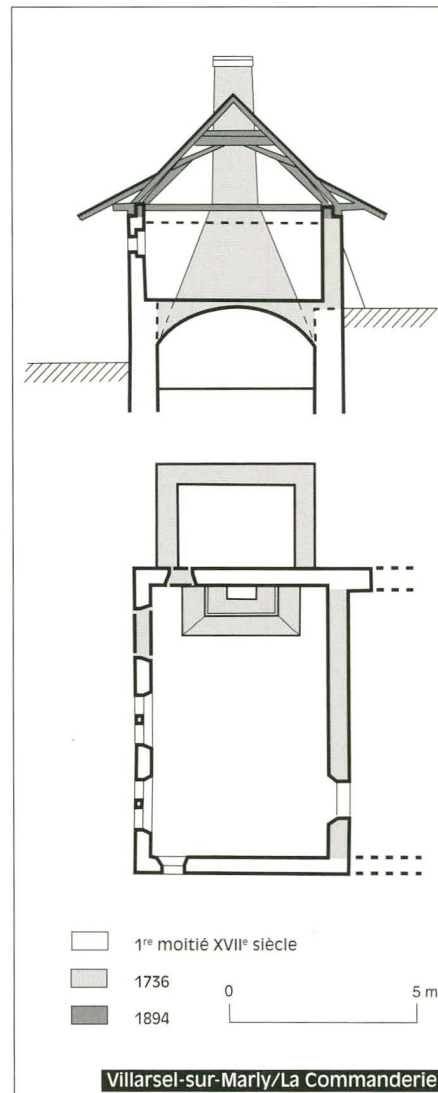
Sondages, observations



La transformation de l'ancien four à pain du hameau de la Commanderie à Villarsel-sur-Marly a amené le Service archéologique à faire quelques observations.

Le bâtiment est sis sur un coteau dominant la rive gauche de la Cérine qui était une ancienne propriété de la Commanderie de Saint-Jean de Fribourg qui possédait des terres dans la région dès 1277 – ces renseignements nous ont été transmis par M. A. Lauper, que nous remercions (AEF, Commanderie 9, Seitz, Regeste 16, 144); en 1277, il est fait mention d'un pré situé entre Montembloux et Montévraz, la Commanderie de Villarsel-sur-Marly ayant probablement été acquise au XVI^e s. La

construction actuelle, de 8,30 par 5,70 m, comprend un rez-de-chaussée partiellement enterré et un étage. Un four à pain lui a été accolé à l'est en 1736 et il a subi une dernière réfection en 1894, mais son origine est nettement plus ancienne. Sa façade nord, comprenant deux niveaux, porte les restes d'un décor peint de grisaille, une architecture en trompe-l'œil. Les investigations ont montré que ce bâtiment avait été raccourci au sud, au niveau du premier étage, le rez-de-chaussée ayant conservé ses dimensions primitives. Initialement, cet étage était destiné à l'habitat, la façade nord étant éclairée par trois doubles fenêtres et les façades latérales percées chacune d'une fenêtre simple. Ces percements, aux encadrements de molasse sobrement moulurée d'une feuillure, étaient fermés par des fenêtres à cives (cul-de-bouteille), attestées par des fragments retrouvés dans les reins de la voûte, construite en 1736. De plus, cet étage était chauffé par un fourneau en catelles dont les restes ont été mis au jour par les derniers travaux. Ces catelles, manifestement réutilisées dans le four avant sa réfection de 1894, appartenaient à un fourneau de corps cubique terminé par un demi-cylindre. En effet, les fragments de catelles de corps sont plats ou convexes. Ils sont ornés d'un bandeau de rinceaux végétaux en diagonale sur un fond finement résillé. Ce motif largement répandu connaît de nombreuses variantes et un des exemples les plus proches est l'ancien poêle de




l'Hôtel de Ville de Lutry, commandé au potier fribourgeois Henri Beaud en 1602 (Grandjean, M. et al., Lutry: arts et monuments 2, Lutry, 1991, 274-277, 414, 494-495).

La date de construction de ce bâtiment au décor urbain reste à définir avec précision. Le décor en façade et les catelles suggèrent la première moitié du XVIII^e siècle. (gb)

Villaz-St-Pierre ⑮ La Villaire HMA, MA

1204, 563 200 / 174 400 / 726 m

Fouille de sauvetage programmée



Le cimetière fouillé occupe deux zones distinctes. La première est située à l'est, autour de l'église paroissiale. La seconde, à l'ouest, a également livré des sépultures du Haut Moyen Age. Elle a été abandonnée à la fin du Moyen Age et son point de focalisation (memoria, chapelle, etc.) reste à découvrir. La zone est, délimitée par un fossé certainement dès le Haut Moyen Age, a notamment livré une memoria (petite construction sur poteaux). A l'ouest, un fossé coupait la pente en amont d'un fond de cabane découvert en 1999. Dans la partie amont et à l'est de cette zone, les fondations d'une importante construction, malheureusement indatable (époque carolingienne?), ont été mises au jour. (gb, sd)

Vuadens ⑯ Le Briez R

1225, 568 020 / 163 700 / 793 m

Surveillance de travaux

L'ouverture de tranchées a permis de repérer la limite occidentale du corps d'habitation de la villa gallo-romaine. La construction, ravagée par un violent incendie, comprend une série de locaux étagés contre le pied de la butte du Briez. Un portique bordait probablement l'édifice à l'ouest. (pav)

PA	Paléolithique
NE	Néolithique
PRO	Période protohistorique
BR	Age du Bronze
HA	Epoque de Hallstatt
LT	Epoque de La Tène
R	Période romaine
HMA	Haut Moyen Age
MA	Moyen Age
MOD	Moderne