

Introduction

Objektyp: **Chapter**

Zeitschrift: **Cahiers d'archéologie romande**

Band (Jahr): **45 (1988)**

PDF erstellt am: **26.09.2024**

Nutzungsbedingungen

Die ETH-Bibliothek ist Anbieterin der digitalisierten Zeitschriften. Sie besitzt keine Urheberrechte an den Inhalten der Zeitschriften. Die Rechte liegen in der Regel bei den Herausgebern.

Die auf der Plattform e-periodica veröffentlichten Dokumente stehen für nicht-kommerzielle Zwecke in Lehre und Forschung sowie für die private Nutzung frei zur Verfügung. Einzelne Dateien oder Ausdrucke aus diesem Angebot können zusammen mit diesen Nutzungsbedingungen und den korrekten Herkunftsbezeichnungen weitergegeben werden.

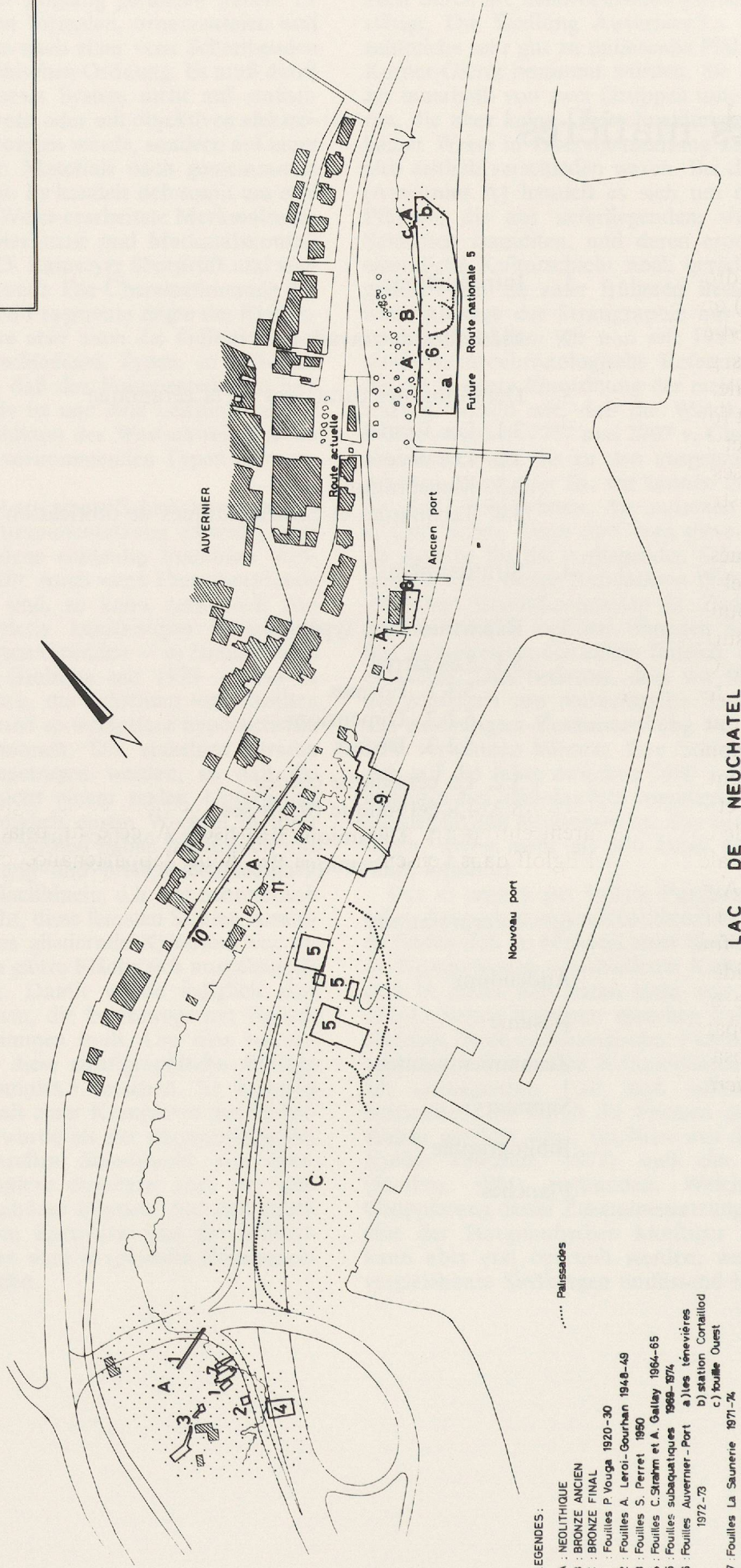

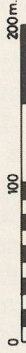
Das Veröffentlichen von Bildern in Print- und Online-Publikationen ist nur mit vorheriger Genehmigung der Rechteinhaber erlaubt. Die systematische Speicherung von Teilen des elektronischen Angebots auf anderen Servern bedarf ebenfalls des schriftlichen Einverständnisses der Rechteinhaber.

Haftungsausschluss

Alle Angaben erfolgen ohne Gewähr für Vollständigkeit oder Richtigkeit. Es wird keine Haftung übernommen für Schäden durch die Verwendung von Informationen aus diesem Online-Angebot oder durch das Fehlen von Informationen. Dies gilt auch für Inhalte Dritter, die über dieses Angebot zugänglich sind.

AUVERNIER

CARTE ARCHEOLOGIQUE



LAC DE NEUCHÂTEL

LEGENDES :

- A : NEOLITHIQUE
 - B : BRONZE ANCIEN
 - C : BRONZE FINAL
 - 1 : Fouilles P. Vouga 1920-30
 - 2 : Fouilles A. Leroi-Gourhan 1948-49
 - 3 : Fouilles S. Perret 1950
 - 4 : Fouilles C. Strahm et A. Gallay 1964-65
 - 5 : Fouilles subaquatiques 1968-1974
 - 6 : Fouilles Auvernier-Port 1972-73
 - a) les ténévières
 - b) station Cortailod
 - c) fouille Ouest
 - 7 : Fouilles La Saunerie 1971-74
 - 8 : Ruz Châtru 1974
 - 9 : Brise-Lames 1973-74
 - 10 : Tranchée Tim 1973
 - 11 : Les Gravieres 1974
- Palissades

Fig. 1 Carte archéologique de la baie d'Auvernier.

1. Introduction

C'est dans le cadre de la construction de la route nationale (RN 5) qu'un sauvetage archéologique fut entrepris en 1964-65 à Auvernier, au lieu dit La Saunerie, un des gisements néolithiques clés de la Suisse occidentale. Connu depuis de nombreuses années, le site fut fouillé à diverses reprises. En 1919, puis entre 1920 et 1930, par Paul Vouga qui établit sur la base de ses recherches une chronologie du Néolithique lacustre de la Suisse occidentale (Vouga 1929). En 1948, André Leroi-Gourhan reprit les travaux à quelques mètres de la zone déjà fouillée. En 1950, Samuel Perret y fit également quelques sondages. La fouille de 1964-65 représentait, avec ses 200 m², la surface la plus importante ouverte dans ce secteur. Conduite par Christian Strahm, Alain Gallay et Jean-Pierre Jéquier, elle livra un riche matériel, dont un ensemble céramique qui fait l'objet de cette monographie. Les derniers travaux à La Saunerie furent conduits par Jean-Luc Boisauvert entre 1971 et 1975. Durant cette période, des fouilles de grande envergure furent entreprises sous la direction générale de Michel Egloff dans l'ensemble de la baie d'Auvernier, à l'occasion des travaux autoroutiers (fig. 1).

A la suite des fouilles de 1964-65, C. Strahm fut amené à reconsidérer la classification du Néolithique de la Suisse occidentale. Le nouveau matériel mis au jour n'appartenait à aucune des cultures déjà définies; il proposa donc de créer une nouvelle civilisation, l'*Auvernierkultur* (culture d'Auvernier), qui

se place chronologiquement à la fin du Néolithique (Strahm 1969). Les fouilles qui suivirent dans la région justifiaient la création de ce nouveau faciès culturel. Lorsque, à la suite de la réunion internationale de Neuchâtel en 1974, la civilisation Saône-Rhône fut officiellement reconnue et définie (Thévenot et al. 1976), la culture locale proposée par C. Strahm fut intégrée à cette civilisation et prit le nom de *groupe d'Auvernier*.

Une première définition du groupe d'Auvernier fut publiée en 1969 (Strahm, 1969). On y précisait notamment que «la céramique est grossière, de forme peu variée et rarement décorée. Un aperçu des formes montre des récipients caractéristiques à fond plat, en forme de tonneau, avec de larges mamelons. Sont aussi fréquentes les jarres à fond plat, à profil en S d'une ligne dure, mais il reste encore à prouver que ces récipients appartiennent au même niveau. En ce qui concerne le décor, il y a des impressions au doigt, des incisions et des lignes en zigzags irréguliers, incisés. A côté de cela, il existe différentes formes dont l'appartenance culturelle doit encore être éclaircie.»

Entre 1976 et 1980, j'eus l'occasion d'étudier d'une manière approfondie la totalité de la poterie provenant du gisement fouillé à La Saunerie en 1964-65. Le but de cette étude, réalisée au moyen de cartes perforées, était de donner une définition précise du matériel céramique qu'avait livré un gisement du Néolithique final du lac de Neuchâtel.

