

Zeitschrift: Cahiers d'archéologie romande
Band: 64 (1995)

Artikel: Arsenic, nickel et antimoine : une approche de la métallurgie de Bronze moyen et final en Suisse par l'analyse spectrométrique : tome II

Rubrik: Cartes

Autor: Rychner, Valentin / Kläntschi, Niklaus

DOI: <https://doi.org/10.5169/seals-836150>

Nutzungsbedingungen

Die ETH-Bibliothek ist die Anbieterin der digitalisierten Zeitschriften. Sie besitzt keine Urheberrechte an den Zeitschriften und ist nicht verantwortlich für deren Inhalte. Die Rechte liegen in der Regel bei den Herausgebern beziehungsweise den externen Rechteinhabern. [Siehe Rechtliche Hinweise.](#)

Conditions d'utilisation



L'ETH Library est le fournisseur des revues numérisées. Elle ne détient aucun droit d'auteur sur les revues et n'est pas responsable de leur contenu. En règle générale, les droits sont détenus par les éditeurs ou les détenteurs de droits externes. [Voir Informations légales.](#)

Terms of use

The ETH Library is the provider of the digitised journals. It does not own any copyrights to the journals and is not responsible for their content. The rights usually lie with the publishers or the external rights holders. [See Legal notice.](#)

Download PDF: 17.11.2024

ETH-Bibliothek Zürich, E-Periodica, <https://www.e-periodica.ch>




Carte 1

Les quatre subdivisions géographiques de la Suisse envisagées dans le présent ouvrage.

Figure 33


Fréquences (en %) des teneurs en plomb supérieures à respectivement 1% et 2% dans l'Est, le Centre-Ouest et l'Ouest, du HaA2 au HaB2.


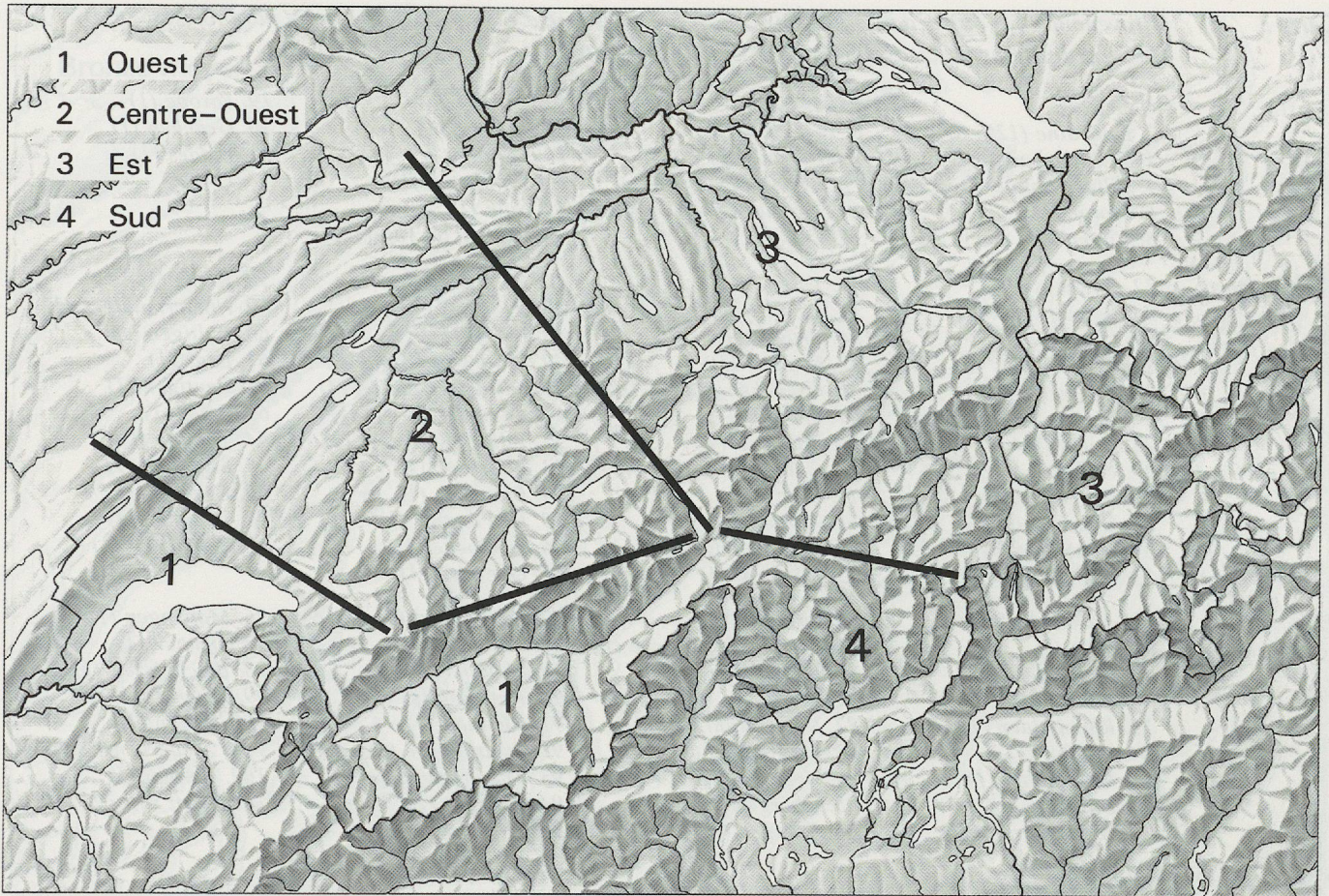


Carte 2

Provenance des objets datés du Bronze ancien. Le nombre d'objets est donné entre parenthèses. Les localisations précises figurent dans l'index des sites.

1. Genève (1)
2. Morges (1)
3. Auvernier (2)
4. Sugiez (1)
5. Aumont (1)
6. Arbon (3).





Carte 3

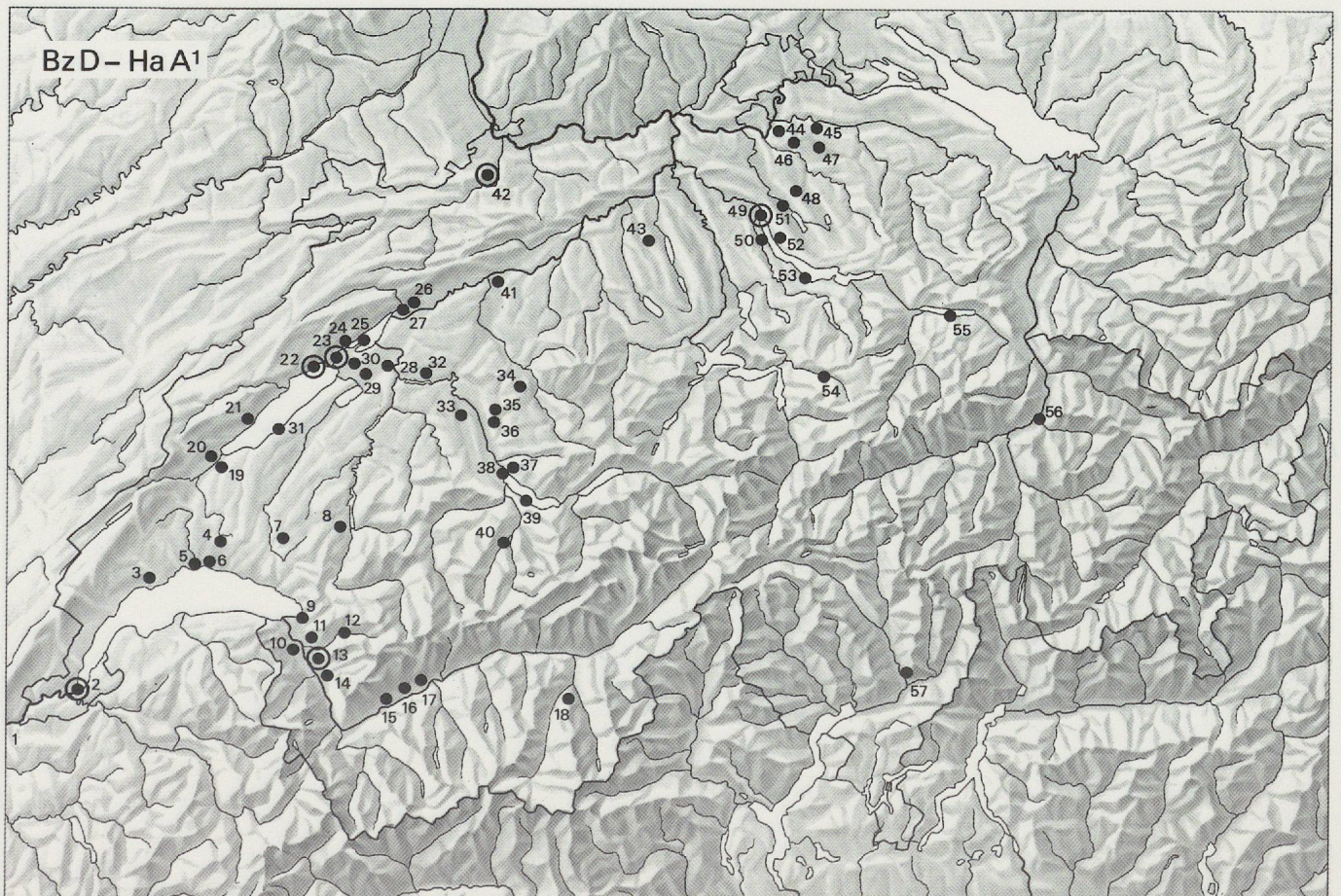
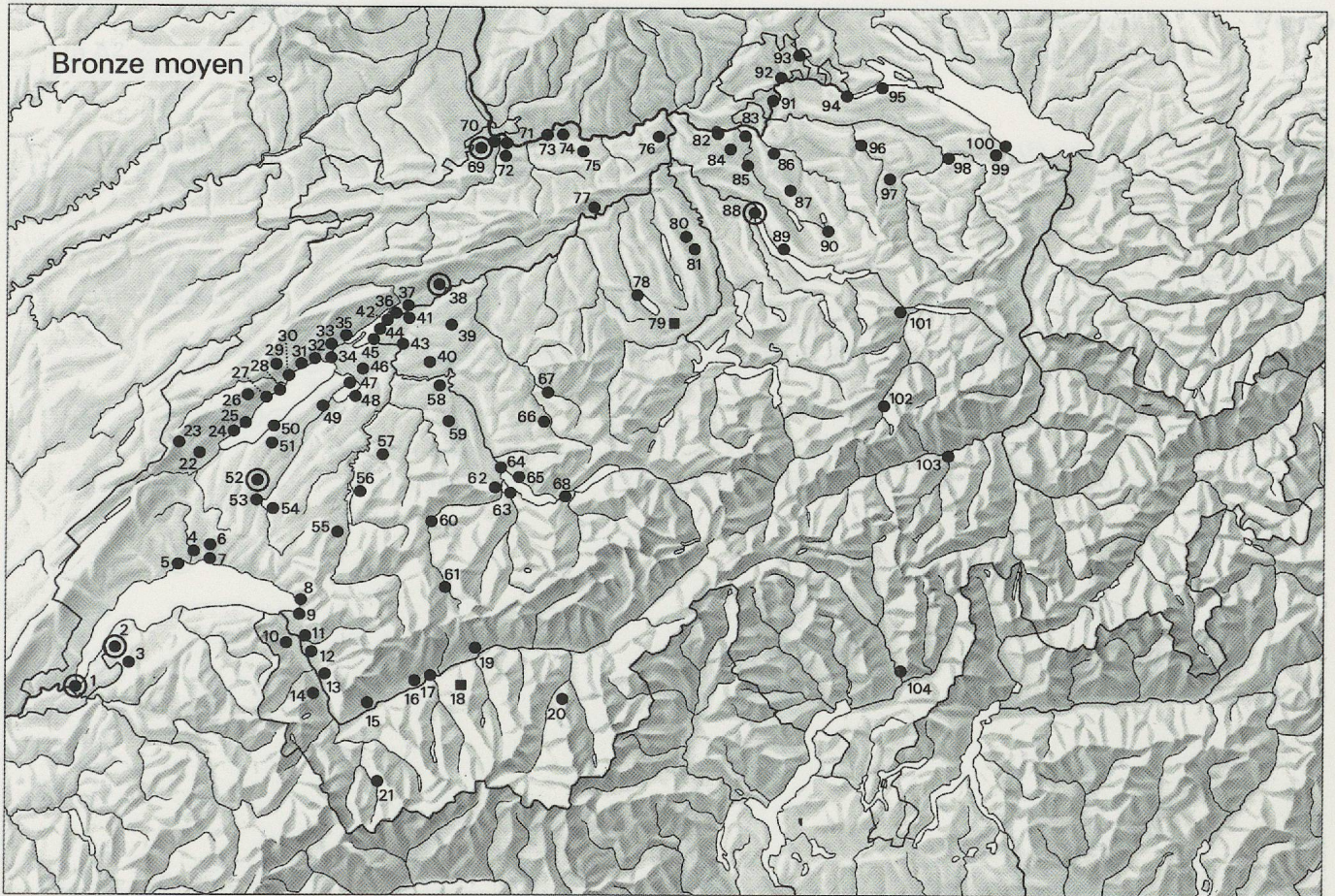
Provenance des objets datés du Bronze moyen. Le nombre d'objets est donné entre parenthèses.
Les localisations précises figurent dans l'index des sites.

Ouest:	1. Genève (7)	7. Lausanne (2)	13. Bex (1)	19. Varone (1)
	2. Douvaine (12)	8. Veytaux (1)	14. Vérossaz (1)	20. Grächen (1)
	3. Tour-de-Langin (1)	9. Villeneuve (1)	15. Saillon (2)	21. Liddes (1)
	4. Villars-Sainte-Croix (1)	10. Vouvry (4)	16. Conthey (1)	
	5. Morges (2)	11. Yvorne (1)	17. Sion (1)	
	6. Cugy (1)	12. Ollon (2)	18. Canton du Valais (1)	
Centre-Ouest:	22. Baulmes (1)	34. Thielle (1)	46. Müntschemier (1)	58. Köniz (1)
	23. Sainte-Croix (1)	35. La Neuveville (1)	47. Sugiez (3)	59. Niedermuhlern (1)
	24. Onnens (1)	36. Brügg (1)	48. Morat (1)	60. Boltigen (1)
	25. Concise (1)	37. Orpund (2)	49. Villars-le-Grand (1)	61. Lenk (1)
	26. Gorgier (1)	38. Grenchen (8)	50. Estavayer-le-Lac (3)	62. Reutigen (1)
	27. Bevaix (3)	39. Mülchi (1)	51. Aumont (1)	63. Spiez (1)
	28. Cortaillod (1)	40. Meikirch (4)	52. Villars-le-Comte (8)	64. Thoune (1)
	29. Coffrane (1)	41. Canal Nidau-Büren (1)	53. Moudon (1)	65. Sigriswil (1)
	30. Auvernier (2)	42. Port (3)	54. Bionnens (1)	66. Eggwil (1)
	31. Neuchâtel (2)	43. Aarberg (1)	55. Le Pâquier (1)	67. Langnau (1)
	32. Hauterive (4)	44. Sutz-Lattrigen (2)	56. La Roche (1)	68. Interlaken (1)
	33. Cressier (2)	45. Mörigen (4)	57. Oberried (1)	
Est:	69. Allschwil (5)	78. Sursee (1)	87. Nürensdorf (1)	96. Matzingen (1)
	70. Bâle (1)	79. Canton de Lucerne (1)	88. Zurich (10)	97. Sirnach (1)
	71. Birsfelden (2)	80. Bünzen (3)	89. Meilen (1)	98. Bischofszell (1)
	72. Muttenz (1)	81. Muri (1)	90. Wetzikon (2)	99. Roggwil (1)
	73. Rheinfelden (1)	82. Kaiserstuhl (1)	91. Rheinau (1)	100. Arbon (1)
	74. Möhlin (1)	83. Glattfelden (1)	92. Schaffhouse (1)	101. Niederurnen (1)
	75. Obermumpf (1)	84. Neerach (1)	93. Thayngen (1)	102. Linthal (1)
	76. Böttstein (1)	85. Oberrglatt (1)	94. Eschenez (1)	103. Ilanz (1)
	77. Niedergösgen (1)	86. Pfungen (1)	95. Steckborn (1)	
Sud:	104. Claro (1)			

Carte 4

Provenance des objets datés du BzD-HaA1. Le nombre d'objets est donné entre parenthèses.
Les localisations précises figurent dans l'index des sites.

Ouest:	1. Arcine (hors carte, 1)	5. Chavannes (1)	11. Leysin (1)	15. Chamoson (1)
	2. Genève (9)	6. Lausanne (1)	12. Les Ormonts (1)	16. Vétroz (1)
	3. Aubonne (1)	9. Villeneuve (1)	13. Ollon (15)	17. Conthey (1)
	4. Cugy (1)	10. Vionnaz (1)	14. Bex (2)	18. Grächen (1)
Centre-Ouest:	7. Porsel (1)	24. Le Landeron (1)	31. Estavayer-le-Lac (2)	38. Thoune (1)
	8. La Tour-de-Trême (1)	25. Ile-Saint-Pierre (3)	32. Wohlen (1)	39. Spiez (1)
	19. Essert-Pittet (1)	26. Büttenberg (1)	33. Belp (1)	40. Frutigen (1)
	20. Suscévaz (1)	27. Orpund (3)	34. Landiswil (1)	41. Wangenried (1)
	21. Vaumarcus (3)	28. Fräschels (1)	35. Niederhünigen (1)	
	22. Hauterive (7)	29. Ins (1)	36. Freimettingen (1)	
	23. Thielle (5)	30. Gals (1)	37. Steffisburg (2)	
Est:	42. Aesch (10)	46. Neftenbach (2)	50. Stallikon (1)	54. Muotathal (2)
	43. Oberkulm (5)	47. Bertschikon (1)	51. Dübendorf (1)	55. Lac de Walenstadt (1)
	44. Berg-am-Irchel (2)	48. Nürensdorf (1)	52. Küsnacht (1)	56. Coire (1)
	45. Thalheim (2)	49. Zurich (6)	53. Richterswil (1)	
Sud:	57. Gorduno (1)			

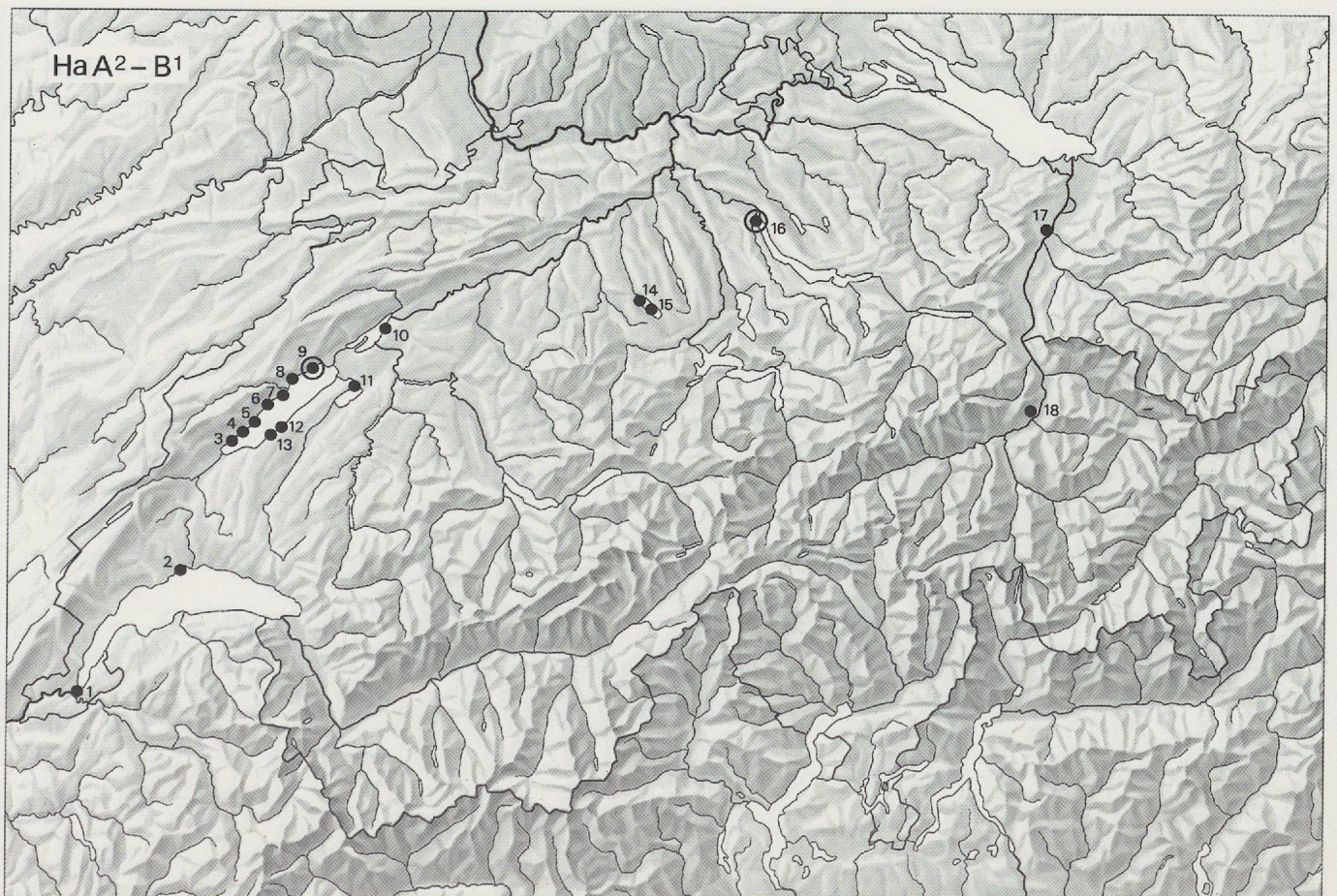
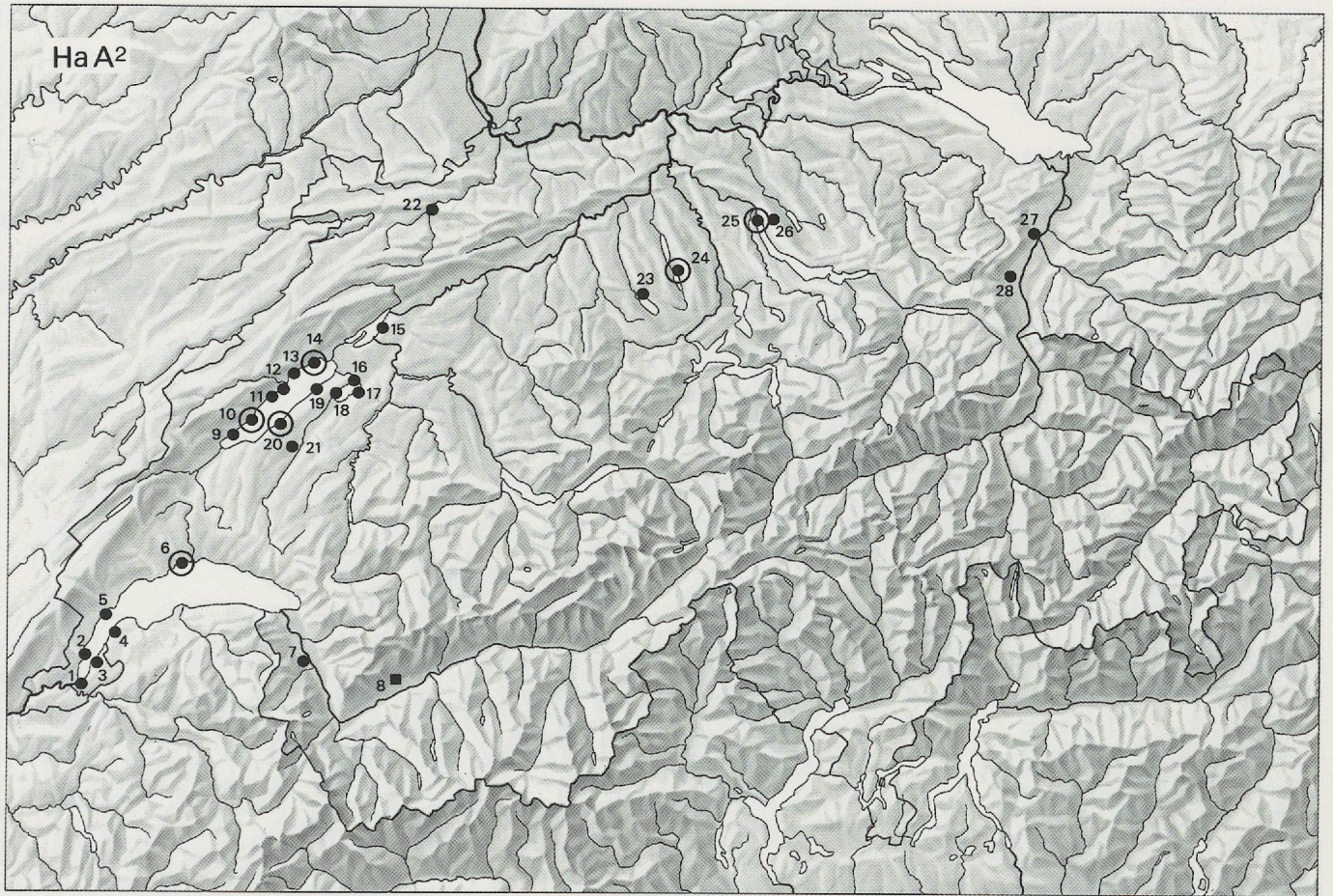


Carte 5 *Provenance des objets datés du HaA2. Le nombre d'objets est donné entre parenthèses.
Les localisations précises figurent dans l'index des sites.*

<i>Ouest:</i>	1. Genève (3) 2. Versoix (2)	3. Anières (3) 4. Chens-sur-Léman (3)	5. Nyon (4) 6. Morges (29)	7. Collombey (1) 8. Canton du Valais (2)
<i>Centre-Ouest:</i>	9. Corcelettes (6) 10. Concise (10) 11. Bevaix (3) 12. Cortaillod (5)	13. Auvernier (2) 14. Hauterive (50) 15. Sutz-Lattrigen (1) 16. Sugiez (5)	17. Montilier (2) 18. Vallamand (1) 19. Chabrey (2) 20. Estavayer-le-Lac (13)	21. Ménières (1) 22. Delémont (1).
<i>Est:</i>	23. Sursee (2) 24. Hitzkirch (13)	25. Zurich (32) 26. Dübendorf (1)	27. Montlingerberg (1) 28. Werdenberg (1).	

Carte 6 *Provenance des objets datés du HaA2-B1. Le nombre d'objets est donné entre parenthèses.
Les localisations précises figurent dans l'index des sites.*

<i>Ouest:</i>	1. Genève (6)	2. Morges (2)		
<i>Centre-Ouest:</i>	3. Corcelettes (2) 4. Onnens (2) 5. Concise (4)	6. Bevaix (2) 7. Cortaillod (5) 8. Auvernier (1)	9. Hauterive (14) 10. Sutz-Lattrigen (1) 11. Sugiez (1)	12. Estavayer-le-Lac (4) 13. Font (1)
<i>Est:</i>	14. Sursee (1) 15. Lac de Sempach (1)	16. Zurich (7) 17. Montlingerberg (4)	18. Haldenstein (1)	



Carte 7


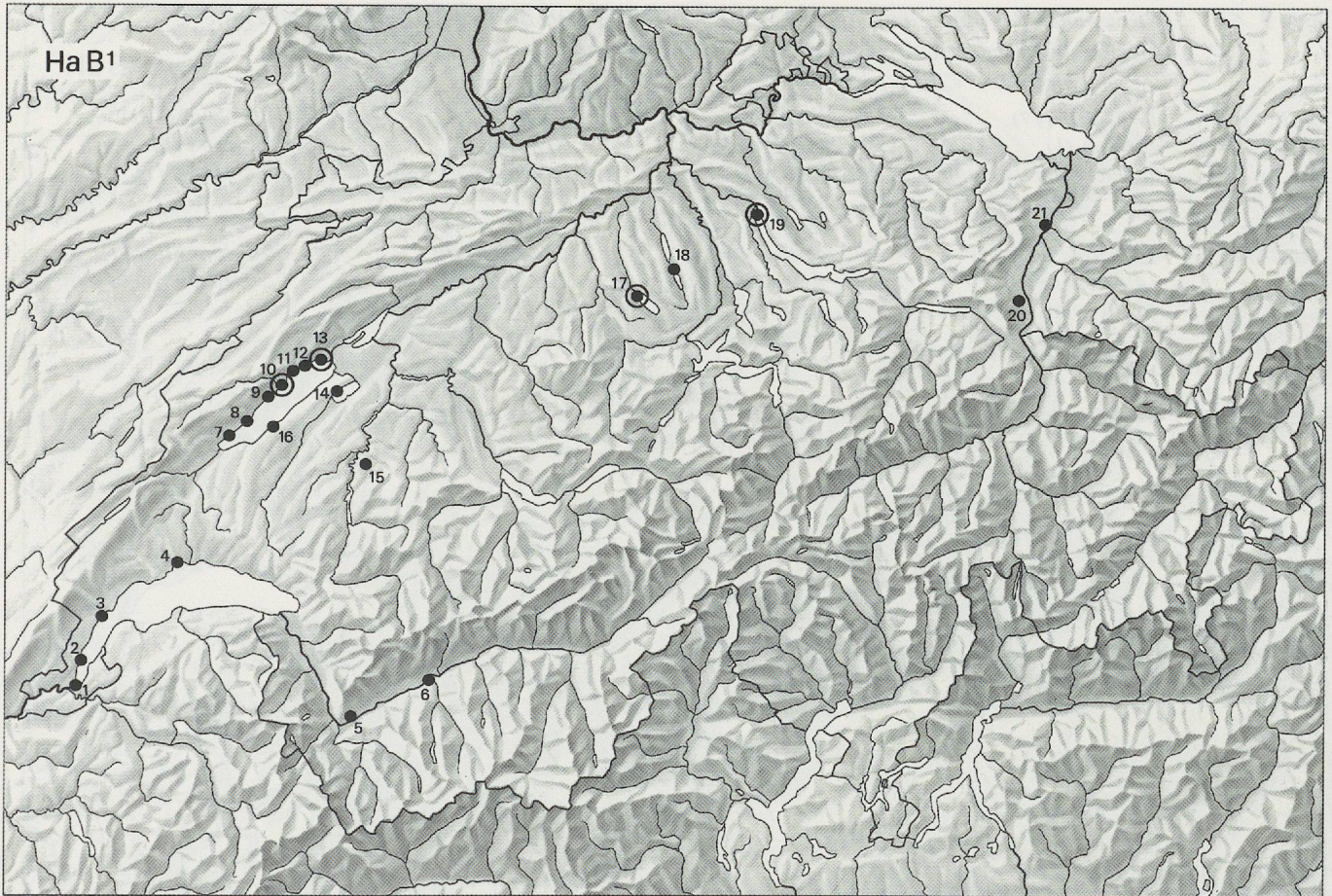
*Provenance des objets datés du HaB1. Le nombre d'objets est donné entre parenthèses.
Les localisations précises figurent dans l'index des sites.*

<i>Ouest:</i>	<i>1. Genève (4) 2. Versoix (1)</i>	<i>3. Nyon (1) 4. Morges (5)</i>	<i>5. Fully (1) 6. Sion (1).</i>
<i>Centre-Ouest:</i>	<i>7. Corcelettes (1) 8. Concise (6) 9. Bevaix (7)</i>	<i>10. Cortailod (15) 11. Auvernier (5) 12. Neuchâtel (2)</i>	<i>13. Hauterive (10) 14. Vallamand (1) 15. Senèdes (1) 16. Estavayer-le-Lac (4).</i>
<i>Est:</i>	<i>17. Sursee (20) 18. Hitzkirch (1)</i>	<i>19. Zurich (26) 20. Werdenberg (1)</i>	<i>21. Montlingerberg (1)</i>

Carte 8

*Provenance des objets datés du HaB1-B2. Le nombre d'objets est donné entre parenthèses.
Les localisations précises figurent dans l'index des sites.*

<i>Ouest:</i>	<i>1. Genève (3)</i>	<i>2. Morges (2)</i>	<i>3. Sierre (1)</i>
<i>Centre-Ouest:</i>	<i>4. Corcelettes (1) 5. Concise (2) 6. Bevaix (3)</i>	<i>7. Cortailod (2) 8. Auvernier (1) 9. Hauterive (8)</i>	<i>10. Sutz-Lattrigen (2) 11. Sugiez (1) 12. Estavayer-le-Lac (1)</i>
<i>Est:</i>	<i>13. Zurich (3)</i>	<i>14. Coire (1)</i>	<i>15. S-chanf (1)</i>



Carte 9 Provenance des objets datés du HaB2. Le nombre d'objets est indiqué entre parenthèses.
Les localisations précises figurent dans l'index des sites.

Ouest:	1. Genève (17) 2. Nyon (1) 3. Chens-sur-Léman (5)	4. Nernier (6) 5. Morges (16) 6. Ollon (11)	7. Saillon (1) 8. Saxon (1) 9. Canton du Valais (2)	10. Savièse (1) 11. Sion (7) 12. Sierre (1)
Centre-Ouest:	13. Corcelettes (3) 14. Concise (5) 15. Bevaix (1) 16. Cortaillod (8)	17. Colombier (1) 18. Auvernier (2) 19. Hauterive (11) 20. Lignières (1)	21. Nidau (9) 22. Mörigen (13) 23. Kerzers (15) 24. Sugiez (1)	25. Montilier (1) 26. Estavayer-le-Lac (4)
Est:	27. Bâle (9) 28. Sursee (3)	29. Zurich (29) 30. Winterthur (10)	31. Montlingerberg (1)	

Carte 10 Provenance des objets de datation indéterminée. Le nombre d'objets est donné entre parenthèses.
Les localisations précises figurent dans l'index des sites.

Ouest:	1. Genève (4)	2. Anières (1)	3. Canton du Valais (1)	4. Sierre (1)
Centre-Ouest:	5. Bevaix (2)	6. Cortaillod (1)	7. Hauterive (5)	
Est:	8. Sursee (1) 9. Zurich (3)	10. Montlingerberg (3) 11. Schiers (4)	12. Filisur (2)	

