

Annexe : relevés archéologiques et chronologiques (Archéotech SA)

Autor(en): [s.n.]

Objektyp: **Appendix**

Zeitschrift: **Cahiers d'archéologie romande**

Band (Jahr): **79 (1999)**

PDF erstellt am: **17.07.2024**

Nutzungsbedingungen

Die ETH-Bibliothek ist Anbieterin der digitalisierten Zeitschriften. Sie besitzt keine Urheberrechte an den Inhalten der Zeitschriften. Die Rechte liegen in der Regel bei den Herausgebern.

Die auf der Plattform e-periodica veröffentlichten Dokumente stehen für nicht-kommerzielle Zwecke in Lehre und Forschung sowie für die private Nutzung frei zur Verfügung. Einzelne Dateien oder Ausdrucke aus diesem Angebot können zusammen mit diesen Nutzungsbedingungen und den korrekten Herkunftsbezeichnungen weitergegeben werden.

Das Veröffentlichen von Bildern in Print- und Online-Publikationen ist nur mit vorheriger Genehmigung der Rechteinhaber erlaubt. Die systematische Speicherung von Teilen des elektronischen Angebots auf anderen Servern bedarf ebenfalls des schriftlichen Einverständnisses der Rechteinhaber.

Haftungsausschluss

Alle Angaben erfolgen ohne Gewähr für Vollständigkeit oder Richtigkeit. Es wird keine Haftung übernommen für Schäden durch die Verwendung von Informationen aus diesem Online-Angebot oder durch das Fehlen von Informationen. Dies gilt auch für Inhalte Dritter, die über dieses Angebot zugänglich sind.

Annexe

Relevés I et II

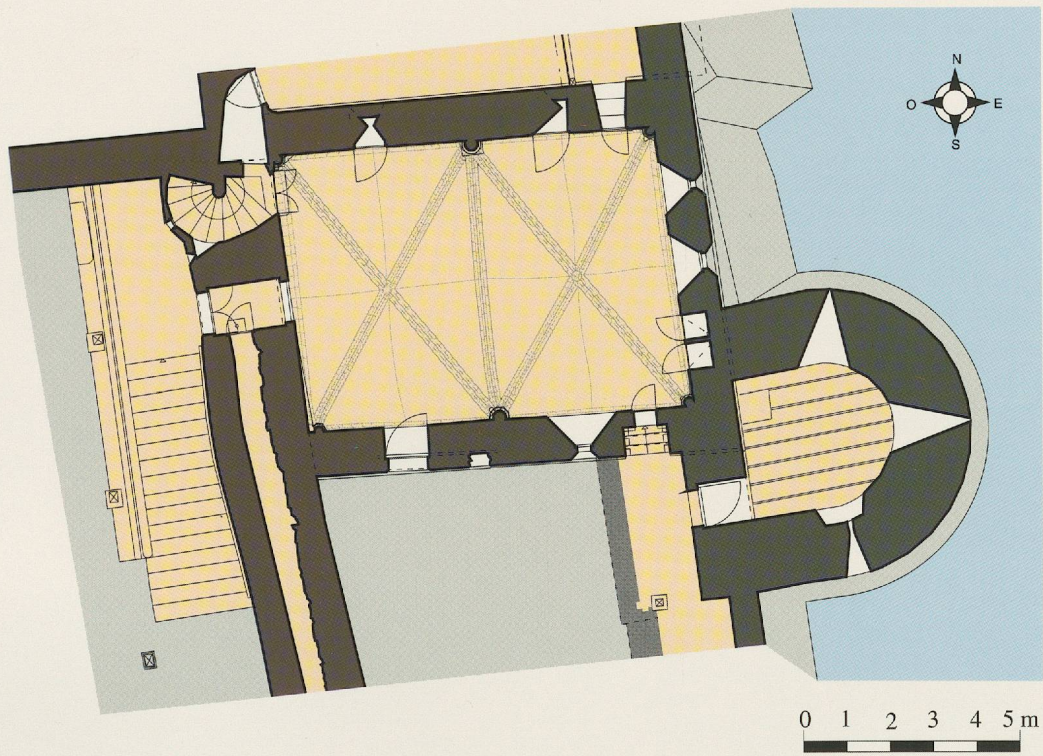
Relevés archéologiques et chronologiques
(Archéotech SA)

Relevés I et II



Château de Chillon

- ▶ Plan général et nomenclature des corps de bâtiment (relevé I)
- ▼ Plan de la chapelle Y, état en 1982, avant restauration (relevé II)





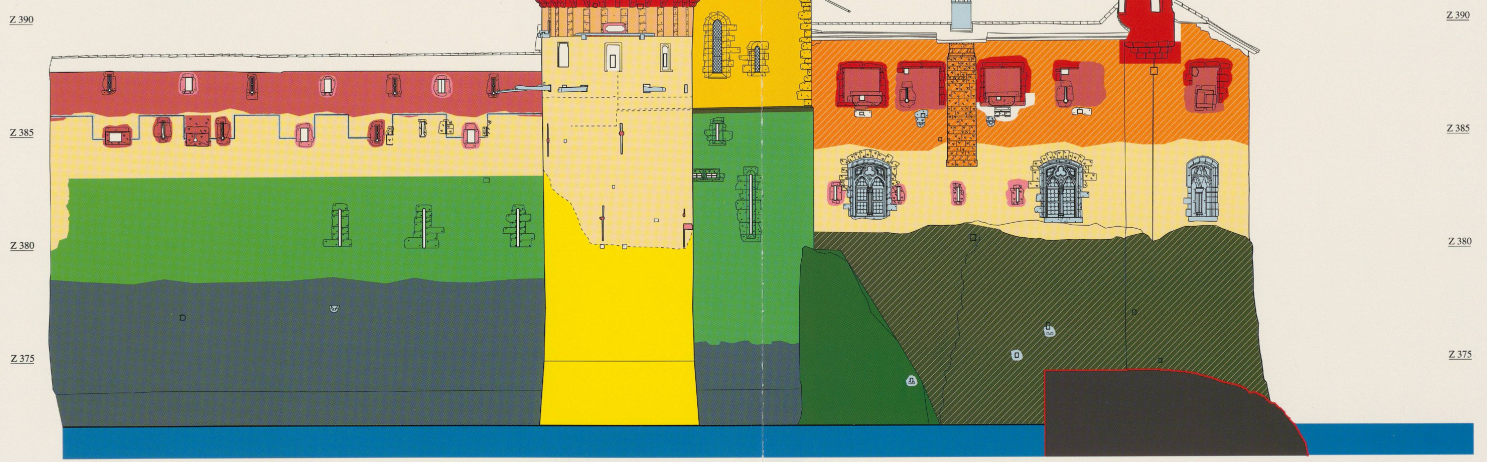
Relevé III

Château de Coligny
L'Église est très remarquable



Légende

- XIe-XIIe s. Etape 1
 - XIe-XIIe s. Etape 2
 - XIe-XIIe s. Etape 3
 - 1ère moitié XIIIe s. Etape 6
 - 2ème moitié XIIIe s. Etape 7
 - 1ère moitié XIVe s. Etape 10
 - 2ème moitié XIVe s. Etape 11
 - 1417-1453 Etape 12
 - XVIe s. Etape 13
 - XIXe s. Etape 14
 - 1896-1936 Etape 15
 - Etape 4
 - Etape 5
 - Etape 8
 - Etape 9
 - XVIIe s.
 - XVIIIe s.
- Les zones hachurées sont attribuées à l'étape correspondante





















Relevé IV

Création de l'édifice
à l'échelle 1/500




Légende

XIe-XIIe s.		Etape 1		
XIe-XIIe s.		Etape 2		
XIe-XIIe s.		Etape 3		
1ère moitié XIIIe s.		Etape 6		
2ème moitié XIIIe s.		Etape 7		
1ère moitié XIVe s.		Etape 10		
2ème moitié XIVe s.		Etape 11		
1417-1453		Etape 12		
XVIe s.		Etape 13 :		
XIXe s.		Etape 14		
1896-1936		Etape 15		

 Les zones hachurées sont attribuées à l'étape correspondante

Château de Chillon

▼ Façade sud, plan chronologique





















Relevé V

PROJET DE RELEVÉ
Géométrique des points




Légende

XIe-XIIe s.		Etape 1		
XIe-XIIe s.		Etape 2		
XIe-XIIe s.		Etape 3		Etape 4
				Etape 5
1ère moitié XIIIe s.		Etape 6		
2ème moitié XIIIe s.		Etape 7		Etape 8
				Etape 9
1ère moitié XIVe s.		Etape 10		
2ème moitié XIVe s.		Etape 11		
1417-1453		Etape 12		
XVIe s.		Etape 13 :		XVIIe s.
				XVIIIe s.
XIXe s.		Etape 14		
1896-1936		Etape 15		

 Les zones hachurées sont attribuées à l'étape correspondante

Château de Chillon
▼ Façade nord, plan chronologique

Reliève V




















Relevé VI


1907-1908



Tableau VII

Légende


XIe-XIIe s.		Etape 1				
XIe-XIIe s.		Etape 2				
XIe-XIIe s.		Etape 3		Etape 4		Etape 5
1ère moitié XIIIe s.		Etape 6				
2ème moitié XIIIe s.		Etape 7		Etape 8		Etape 9
1ère moitié XIVe s.		Etape 10				
2ème moitié XIVe s.		Etape 11				
1417-1453		Etape 12				
XVIe s.		Etape 13 :		XVIIe s.		XVIIIe s.
XIXe s.		Etape 14				
1896-1936		Etape 15				

 Les zones hachurées sont attribuées à l'étape correspondante

Château de Chillon


▼ Coupe transversale, vue vers l'est, plan chronologique

IV 5/2011



Relevé VII

CHASSE DE CHASSE
LE CHASSEUR CHASSEUR LE CHASSEUR CHASSEUR



Relièf VII

Légende

XIe-XIIe s.		Etape 1				
XIe-XIIe s.		Etape 2				
XIe-XIIe s.		Etape 3		Etape 4		Etape 5
1ère moitié XIIIe s.		Etape 6				
2ème moitié XIIIe s.		Etape 7		Etape 8		Etape 9
1ère moitié XIVe s.		Etape 10				
2ème moitié XIVe s.		Etape 11				
1417-1453		Etape 12				
XVIe s.		Etape 13 :		XVIIe s.		XVIIIe s.
XIXe s.		Etape 14				
1896-1936		Etape 15				

 Les zones hachurées sont attribuées à l'étape correspondante

Château de Chillon
▼ Coupe transversale, vue vers l'ouest, plan chronologique




















Relevé VIII

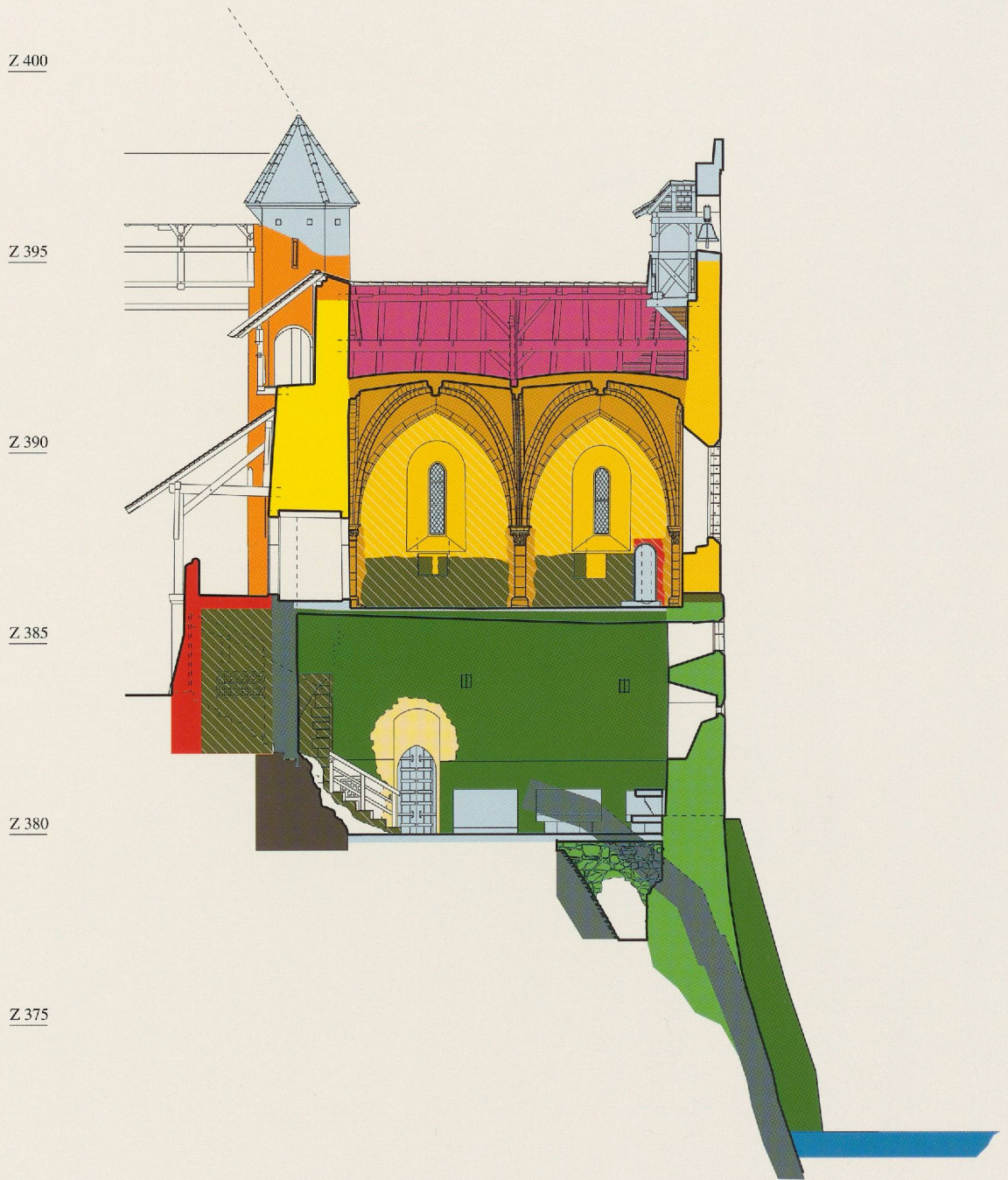


Relief IX

Légende

XIe-XIIe s.		Etape 1		
XIe-XIIe s.		Etape 2		
XIe-XIIe s.		Etape 3		
1ère moitié XIIIe s.		Etape 6		
2ème moitié XIIIe s.		Etape 7		
1ère moitié XIVe s.		Etape 10		
2ème moitié XIVe s.		Etape 11		
1417-1453		Etape 12		
XVIe s.		Etape 13 :		
XIXe s.		Etape 14		
1896-1936		Etape 15		
		Les zones hachurées sont attribuées à l'étape correspondante		

Château de Chillon
▼ Coupe longitudinale, vue vers le nord, plan chronologique



Relevé IX


Château de Clillon

Coupe longitudinale vers le sud - 1/200



Légende

XIe-XIIe s.		Etape 1		
XIe-XIIe s.		Etape 2		
XIe-XIIe s.		Etape 3		Etape 4
				Etape 5
1ère moitié XIIIe s.		Etape 6		
2ème moitié XIIIe s.		Etape 7		Etape 8
				Etape 9
1ère moitié XIVe s.		Etape 10		
2ème moitié XIVe s.		Etape 11		
1417-1453		Etape 12		
XVIe s.		Etape 13 :		XVIIe s.
				XVIIIe s.
XIXe s.		Etape 14		
1896-1936		Etape 15		

 Les zones hachurées sont attribuées à l'étape correspondante

Château de Chillon

▼ Coupe longitudinale, vue vers le sud, plan chronologique

