

# mySwissMap, pour s'appropriier un bout de Suisse

Autor(en): **Isenegger, Urs**

Objektyp: **Article**

Zeitschrift: **Cadastre : revue spécialisée consacrée au cadastre suisse**

Band (Jahr): - **(2020)**

Heft 33

PDF erstellt am: **10.08.2024**

Persistenter Link: <https://doi.org/10.5169/seals-880658>

## **Nutzungsbedingungen**

Die ETH-Bibliothek ist Anbieterin der digitalisierten Zeitschriften. Sie besitzt keine Urheberrechte an den Inhalten der Zeitschriften. Die Rechte liegen in der Regel bei den Herausgebern.

Die auf der Plattform e-periodica veröffentlichten Dokumente stehen für nicht-kommerzielle Zwecke in Lehre und Forschung sowie für die private Nutzung frei zur Verfügung. Einzelne Dateien oder Ausdrucke aus diesem Angebot können zusammen mit diesen Nutzungsbedingungen und den korrekten Herkunftsbezeichnungen weitergegeben werden.

Das Veröffentlichen von Bildern in Print- und Online-Publikationen ist nur mit vorheriger Genehmigung der Rechteinhaber erlaubt. Die systematische Speicherung von Teilen des elektronischen Angebots auf anderen Servern bedarf ebenfalls des schriftlichen Einverständnisses der Rechteinhaber.

## **Haftungsausschluss**

Alle Angaben erfolgen ohne Gewähr für Vollständigkeit oder Richtigkeit. Es wird keine Haftung übernommen für Schäden durch die Verwendung von Informationen aus diesem Online-Angebot oder durch das Fehlen von Informationen. Dies gilt auch für Inhalte Dritter, die über dieses Angebot zugänglich sind.

# mySwissMap, pour s'approprier un bout de Suisse

Il est désormais possible, pour la toute première fois, de faire produire une carte personnalisée à son goût. Il suffit de quelques clics de souris pour définir l'extrait dont on a besoin. Pourvu de son propre titre et éventuellement d'un visuel spécifique, la carte souhaitée est ensuite imprimée, pliée et livrée à domicile. Et tout cela, grâce à mySwissMap, la nouvelle offre de swisstopo.



Le numérique fait naître bon nombre de nouveaux besoins et ouvre de nouveaux champs d'application pour les géodonnées et donc aussi pour les cartes. Les principaux portails Web dans ce domaine sont map.geo.admin.ch et www.suissemobile.ch et les cartes nationales de l'Office fédéral de topographie swisstopo y sont devenues indispensables. Elles le sont tout autant dans les applis pour smartphones et tablettes fondées sur les données des cartes nationales. Il n'est ainsi pas surprenant que les cartes imprimées soient tendanciellement en déclin.

## Une production souple pour des produits individualisés

Pour pouvoir produire avec plus de souplesse à l'avenir, swisstopo a fait l'acquisition d'un système d'impression haute performance grand format, couplé à une coupeuse et à une plieuse moderne. Grâce à cette infrastructure, swisstopo dispose dorénavant d'un complément très souple à l'impression offset utilisée jusqu'alors. Des tirages réduits sont donc désormais possibles à un coût raisonnable.

Tout le monde a vécu cela un jour ou l'autre: la zone dans laquelle on désire faire une randonnée ou une excursion est partagée sur plusieurs cartes. Leur découpage se fonde sur la répartition des feuilles de la carte Dufour et ne tient compte ni de nos comportements actuels en matière de loisirs, ni de nos aspirations en termes de mobilité. En associant ces deux derniers aspects à la tendance à l'individualisation de notre société, on en arrive tout naturellement à l'interrogation suivante: pourquoi ne pourrait-on pas produire sa propre carte couvrant exactement le secteur dont on a besoin?

Il ne suffit pas de posséder l'infrastructure de production requise pour y parvenir, il faut également disposer d'une solution permettant de sélectionner simplement une carte, l'extrait approprié et l'échelle sur l'écran.

## mySwissMap, la carte individualisée

La solution MapSherpa utilisée par swisstopo permet de configurer la carte et de lui attribuer un nom que l'on aura soi-même choisi, comme «randonnée anniversaire» par exemple. Il est en outre possible de télécharger son






propre visuel pour le faire figurer ensuite sur la couverture de la carte.

Sur la page du produit, swisstopo.ch/myswissmap, la sélection porte non seulement sur les cartes nationales classiques au 1:25 000 et au 1:50 000, mais également sur un tout nouveau produit qui est l'orthophotocarte. Elle se compose d'une orthophoto SWISSIMAGE, complétée par un choix d'éléments de la carte nationale au 1:10 000. Du reste, c'est la toute première fois qu'il est possible de commander une carte nationale au 1:10 000 sur papier. Et pour que l'actualisation soit garantie en continu, les données de MapSherpa sont mises à jour tous les six mois.

La carte que l'on aura soi-même configurée coûte 22,80 francs.

Pour swisstopo, mySwissMap constitue une nouvelle étape innovante vers le numérique – avec toutefois un produit papier en guise de résultat – permettant à chacun de s'approprier un bout de Suisse.

Urs Isenegger  
Cartographie  
swisstopo, Wabern  
urs.isenegger@swisstopo.ch

mySwissMap	
Leicht gemacht	Un jeu d'enfants
 <p><b>Besuchen Sie mySwissMap</b> QR-Code scannen oder swisstopo.ch/myswissmap aufrufen</p>	<p><b>Consultez mySwissMap</b> Scannez le QR code ou accédez à swisstopo.ch/myswissmap</p>
 <p><b>Kartentyp wählen</b> 1:10 000, 1:25 000, 1:50 000 oder Orthofotokarte</p>	<p><b>Choix de carte</b> 1:10 000, 1:25 000, 1:50 000 ou carte orthophoto</p>
 <p><b>Fokus setzen</b> Lieblingsort, Treffpunkt, Gipfel usw.</p>	<p><b>Fixer son objectif</b> Endroit préféré, point de rencontre, sommet etc.</p>
 <p><b>Cover gestalten</b> Persönlicher Titel und eigenes Bild</p>	<p><b>Réalisation de la couverture</b> Titre et image personnalisés</p>
 <p><b>Bestellen</b> Online bestellen und in 3–4 Tagen Ihr persönliches Stück Schweiz besitzen</p>	<p><b>Commande</b> Commandez en ligne et recevez VOTRE carte en 3–4 jours</p>