

Objektyp: **Advertising**

Zeitschrift: **Revue suisse : la revue des Suisses de l'étranger**

Band (Jahr): **26 (1999)**

Heft 3

PDF erstellt am: **09.08.2024**

Nutzungsbedingungen

Die ETH-Bibliothek ist Anbieterin der digitalisierten Zeitschriften. Sie besitzt keine Urheberrechte an den Inhalten der Zeitschriften. Die Rechte liegen in der Regel bei den Herausgebern.

Die auf der Plattform e-periodica veröffentlichten Dokumente stehen für nicht-kommerzielle Zwecke in Lehre und Forschung sowie für die private Nutzung frei zur Verfügung. Einzelne Dateien oder Ausdrucke aus diesem Angebot können zusammen mit diesen Nutzungsbedingungen und den korrekten Herkunftsbezeichnungen weitergegeben werden.

Das Veröffentlichen von Bildern in Print- und Online-Publikationen ist nur mit vorheriger Genehmigung der Rechteinhaber erlaubt. Die systematische Speicherung von Teilen des elektronischen Angebots auf anderen Servern bedarf ebenfalls des schriftlichen Einverständnisses der Rechteinhaber.

Haftungsausschluss

Alle Angaben erfolgen ohne Gewähr für Vollständigkeit oder Richtigkeit. Es wird keine Haftung übernommen für Schäden durch die Verwendung von Informationen aus diesem Online-Angebot oder durch das Fehlen von Informationen. Dies gilt auch für Inhalte Dritter, die über dieses Angebot zugänglich sind.




Ein Dienst der *ETH-Bibliothek*
ETH Zürich, Rämistrasse 101, 8092 Zürich, Schweiz, www.library.ethz.ch

<http://www.e-periodica.ch>

Découvrez toute notre collection d'images satellite à travers le monde.

Pour mieux comprendre notre planète, éloignez-vous de 800 km !

Voici en posters, vu de l'espace, un portrait exact et magnifique : le Monde, l'Europe, la Suisse... Les images réalisées par IMSAT sont une première européenne : 500 prises de vues satellites mosaïquées sous forme numérique, couvrant l'intégralité de l'Europe ; des milliers d'heures de calculs informatiques pour des documents d'une qualité et d'une beauté exceptionnelles. Leur compréhension est immédiate grâce aux couleurs réelles des fleuves, reliefs, forêts, zones urbaines...



**DIE SCHWEIZ - LA SUISSE - LA SVIZZERA
VIEWED BY SATELLITE**

**3 cartes pour le prix de 89,- CHF
J'économise jusqu'à 28,- CHF**

LES VILLES VUES PAR LE SATELLITE SPOT

Les Villes vues par le satellite Spot

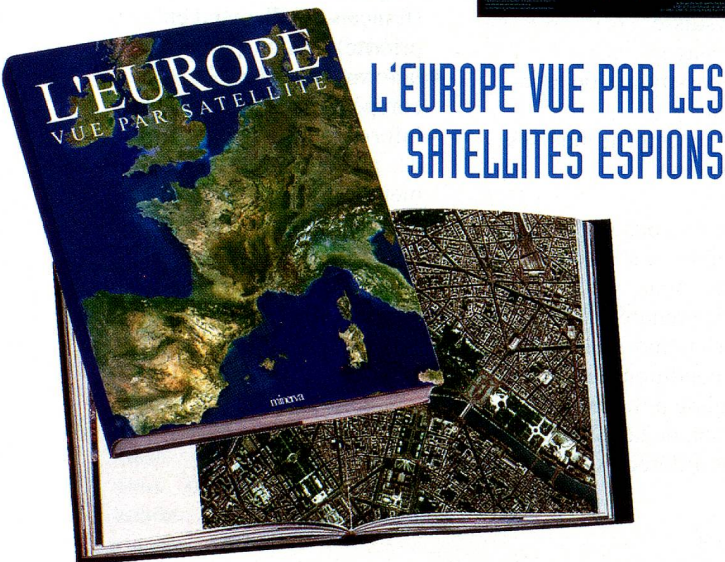
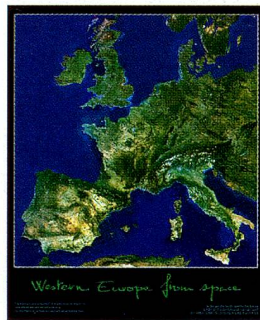
BALE Basel und Umgebung	50*70 cm	29,- CHF
BERN Bern und Umgebung	50*70 cm	29,- CHF
GENF Canton de Genève	50*70 cm	29,- CHF
STG St-Gallen und Umgebung	50*70 cm	29,- CHF
LUZ Luzern und Umgebung	50*70 cm	29,- CHF
NEU Neuchâtel/Caux-Fds/Le Lode	50*70 cm	29,- CHF
LUG Lugano/Locarno/Bellinzona	70*50 cm	29,- CHF
SION Sion/Sierre	50*70 cm	29,- CHF
ZURI Zurich und Umgebung	50*70 cm	29,- CHF
FRI Fribourg/Bulle	70*50 cm	29,- CHF
LAUS Lausanne et sa région	50*70 cm	29,- CHF

LES PAYS ET CONTINENTS

CH	La Suisse	70*100 cm	39,- CHF
CHN	La Suisse de nuit*	60*70 cm	29,- CHF
Continents			
WEUR	Western Europa	70*100 cm	39,- CHF
WO	Le Monde	70*100 cm	39,- CHF
ALP	Les Alpes	50*70 cm	29,- CHF
AMES	South America	70*100 cm	39,- CHF
AFR	Africa	70*100 cm	39,- CHF
ASI	Eurasia	70*100 cm	39,- CHF
OCE	Oceania	70*100 cm	39,- CHF
Pays étrangers			
DAN	Dänmark	70*100 cm	39,- CHF
D	Deutschland	70*100 cm	39,- CHF
NL	Nederland	70*100 cm	39,- CHF
BEL	Belgique/België	70*100 cm	39,- CHF
LUX	Luxembourg	70*100 cm	39,- CHF
GB	The British Isles	70*100 cm	39,- CHF
F3	La France	70*100 cm	39,- CHF
ÖST	Österreich	70*100 cm	39,- CHF
ESP	Espana	70*90 cm	39,- CHF
PO	Portugal	80*55 cm	39,- CHF
ITA	Italia	70*100 cm	39,- CHF
N	Norge	70*100 cm	39,- CHF
S	Sverige	70*100 cm	39,- CHF
USA	USA	70*100 cm	39,- CHF

LES REGIONS

BA	Baselland	50*70 cm	29,- CHF
BE	Das Berner Oberland	70*50 cm	29,- CHF
BL	Le Bassin Lémanique	50*70 cm	29,- CHF
BO	Der Bodensee	70*50 cm	29,- CHF
GR	Graubünden	50*70 cm	29,- CHF
NE	La région de Neuchâtel	50*70 cm	29,- CHF
TI	Il Ticino	70*50 cm	29,- CHF
VS	La région du Valais	50*70 cm	29,- CHF
ZU	Zürich - Vierwaldstätter See	50*70 cm	29,- CHF
FR	Fribourg Canton	50*70 cm	29,- CHF
VD	Vaud	50*60 cm	29,- CHF



L'EUROPE VUE PAR LES SATELLITES ESPIONS

Page après page, de fantastiques voyages...

Il aura fallu attendre 10 ans pour qu'un tel livre voit le jour. 10 ans pendant lesquels ont été collectées, traitées et assemblées, pour la première fois au monde par la société IMSAT, des centaines d'images enregistrées par le satellite américain d'observation Landsat 5. Réunissant les meilleurs clichés réalisés à haute définition et en couleurs naturelles, ainsi que les images des capitales européennes vues par un satellite russe espion, cet ouvrage offre une vision rare et inédite de l'Europe à la fois esthétique et scientifique. Il permet d'en redécouvrir les aspects les plus typiques. Montagnes, rivières, forêts, villes et cultures dévoilent une géographie nouvelle et tout en nuances. Regroupées par pays,

les images sont commentées par le professeur Brousse, volcanologue de renommée internationale auteur de plusieurs livres et de 3 films, appuyé par une équipe de géographes. Une façon ludique de réapprendre la géographie tout au long d'un formidable voyage de 200 pages où la priorité est donnée à l'image. Pour cet ouvrage de référence qui fera date, IMSAT s'est associé aux Editions Minerva. Format 24 x 31 cm - 200 pages. Existe en version française : Réf. BATLF Existe en version allemande : Réf. BATLD Existe en version anglaise : Réf. BATLG
69,- CHF

PUBLICITÉ

Je remplis et retourne mon bon de commande accompagné de mon règlement à :

**Secrétariat des suisses de l'étranger, Alpenstraße 26 -
CH 3000 Bern 16 - fax : + 41 (0)31 351 6150**

Livraison sous 21 jours à réception de votre commande

<http://www.imsat.com>

ADRESSE DE LIVRAISON

Nom :
 Prénom :
 Pays :
 Adresse :
 Ville Code postal

Article	Référence	Quantité	Prix unitaire	Prix total

Offre exceptionnelle de 3 Cartes satellite pour 89,- CHF

J'indique ci-dessous les références des 3 cartes que je choisis.

réf: + réf: + réf:

Montant des articles	
Participation aux frais d'expédition	15,- CHF
TOTAL	

Par carte bancaire (VISA ou EUROCARD).

N° | | | | | | | | | | | | | | | | | | | | | |

Date d'expiration : | | | | | | | |

OFFERTE
Ma Carte Satellite de Paris
(40 x 60 cm pliée)
pour toute commande
passée sous 10 jours.

Je règle ma commande à 30 jours par bulletin de versement émis d'un compte suisse uniquement.

Date et signature indispensables :