

Objektyp: **BackMatter**

Zeitschrift: **Cartographica Helvetica. Sonderheft**

Band (Jahr): **6 (1994)**

PDF erstellt am: **10.08.2024**

Nutzungsbedingungen

Die ETH-Bibliothek ist Anbieterin der digitalisierten Zeitschriften. Sie besitzt keine Urheberrechte an den Inhalten der Zeitschriften. Die Rechte liegen in der Regel bei den Herausgebern.

Die auf der Plattform e-periodica veröffentlichten Dokumente stehen für nicht-kommerzielle Zwecke in Lehre und Forschung sowie für die private Nutzung frei zur Verfügung. Einzelne Dateien oder Ausdrucke aus diesem Angebot können zusammen mit diesen Nutzungsbedingungen und den korrekten Herkunftsbezeichnungen weitergegeben werden.

Das Veröffentlichen von Bildern in Print- und Online-Publikationen ist nur mit vorheriger Genehmigung der Rechteinhaber erlaubt. Die systematische Speicherung von Teilen des elektronischen Angebots auf anderen Servern bedarf ebenfalls des schriftlichen Einverständnisses der Rechteinhaber.

Haftungsausschluss

Alle Angaben erfolgen ohne Gewähr für Vollständigkeit oder Richtigkeit. Es wird keine Haftung übernommen für Schäden durch die Verwendung von Informationen aus diesem Online-Angebot oder durch das Fehlen von Informationen. Dies gilt auch für Inhalte Dritter, die über dieses Angebot zugänglich sind.

Ein Dienst der *ETH-Bibliothek*
ETH Zürich, Rämistrasse 101, 8092 Zürich, Schweiz, www.library.ethz.ch

<http://www.e-periodica.ch>

CARTOGRAPHICA HELVETICA

Fachzeitschrift für Kartengeschichte

Die Arbeitsgruppe für Kartengeschichte der Schweizerischen Gesellschaft für Kartographie gibt seit fünf Jahren eine **periodisch erscheinende Fachzeitschrift** als Kommunikationsmittel für Kartensammler, Kartenforscher und Kartenhändler heraus.

In dieser Zeitschrift werden Grundlagen, Technik und geschichtliche Einordnung alter Landkarten sowie wichtige Hintergrundinformationen publiziert. Gesammelt wird diese Schriftenreihe zu einem wertvollen Nachschlagewerk.

Umfang der Publikation

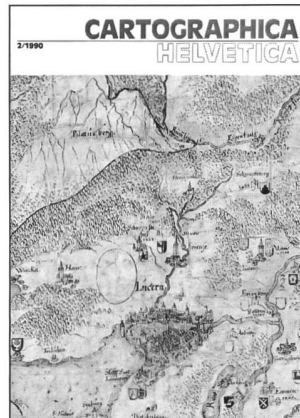
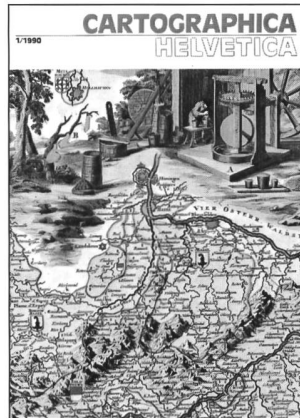
56 Seiten, zum Teil farbige Illustrationen
Format 21x29,7 cm

Erscheinungszyklus

Zweimal jährlich
Die erste Nummer erschien im Januar 1990

Redaktions- und Verlagsadresse

Verlag Cartographica Helvetica
Untere Längmatt 9
CH-3280 Murten



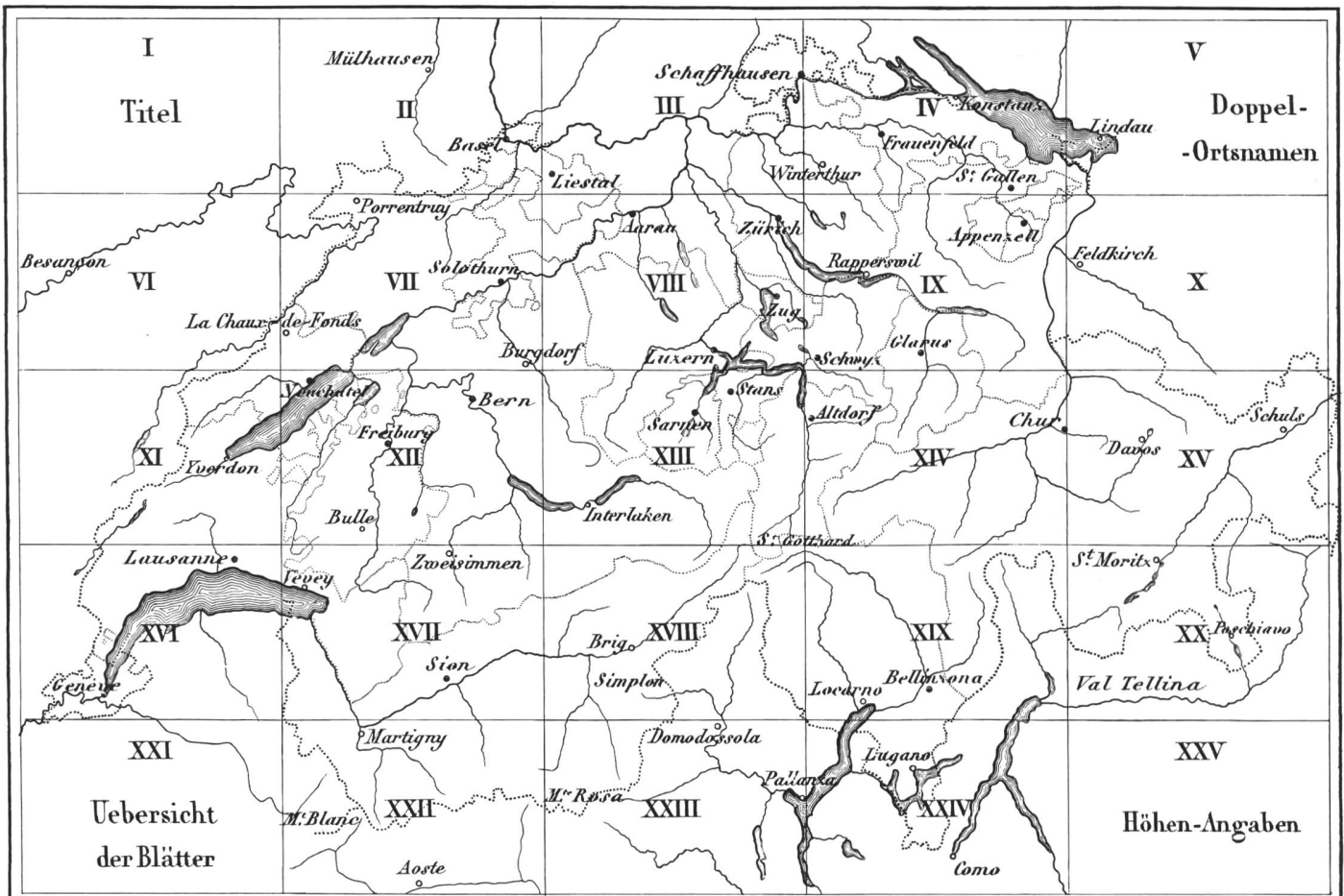
Inhalt jeder Nummer

- Mehrere ausführliche Fachartikel von verschiedenen kompetenten Autoren über neue Erkenntnisse aus ihrer Forscher- und Sammlertätigkeit
- Résumés und Summaries
- Orientierung über Faksimillierungen und Subskriptionsangebote
- Besprechungen und Publikationen
- Bekanntgabe von Ausstellungs-, Tagungs- und Auktionsdaten
- Preisvergleiche von Auktionsverkäufen
- Kleinanzeigen für Kartenverkaufs- und Kartentauschangebote
- Inserate von Antiquaren und Auktionären

Preis für ein Jahresabonnement

Schweiz sFr. 35.-, Ausland sFr. 38.-
Einzelheft sFr. 20.-

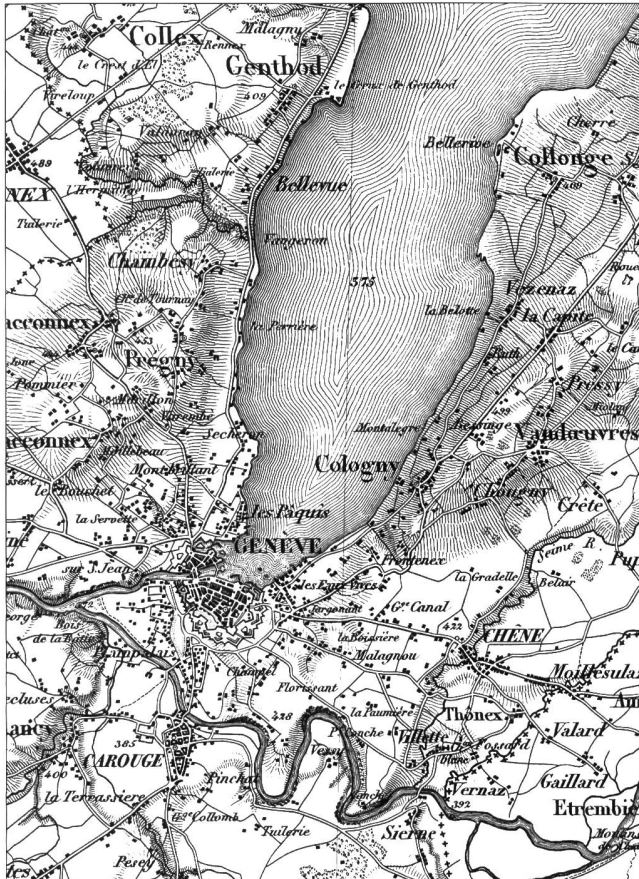
Blattübersicht der Dufourkarte





Nachdrucke der 1. Ausgabe der Dufourkarte

Ausschnitt aus Blatt XVI



1988 wurde zum 150jährigen Bestehen der Landestopographie die erste genaue Karte der Schweiz, die «Topographische Karte 1:100 000» in ihrer ersten Ausgabe einfarbig nachgedruckt. Sie entstand aufgrund detaillierter Aufnahmen in grösseren Massstäben und wurde zwischen 1842 und 1864 unter der Leitung von General G. H. Dufour herausgegeben.

Es ist ausserordentlich interessant, das Bild unseres Landes vor 150 Jahren zu betrachten. Die Karte hat für ihre klare und anschauliche Darstellung der Geländeformen (mit Schattenschraffen) seinerzeit verschiedene Preise erhalten.

Die Landestopographie hat die einfarbigen Karten (im Original in Kupfer gestochen) auf kräftiges Papier im Offsetverfahren möglichst getreu nachgedruckt. Die Blätter werden einmal gefalzt in einer Mappe versandt oder ungefalzt in einer Rolle abgegeben. Sie eignen sich dann besonders als Wandschmuck oder für Arbeiten in der Schule. Papierformat: 81 x 58,5 cm.

Zu jeder Lieferung erhalten Sie eine dreisprachige Dokumentation über die Erstellung der Dufourkarte.

Blattübersicht gegenüberliegend



Bestellformular Dufourkarte

- Satz/Sätze Dufourkarten (Blätter I-XXV), 1842-1864, gefalzt in Mappe Fr. 390.00
- Satz/Sätze Dufourkarten (Blätter I-XXV), 1842-1864, ungefalzt in Rolle Fr. 390.00
- Einzelblätter, ungefalzt (bitte Anzahl und Blattnummer angeben). Preis pro Blatt Fr. 34.00

Blatt-Nr.																				
Anzahl																				

Besteller Name _____ Vorname _____

Strasse _____ Telefon _____

PLZ _____ Ort _____

Datum _____ Unterschrift _____

Senden Sie dieses Bestellformular bitte an Ihre Buchhandlung.



Geroldswil

Weiningen

Unt. Engstringen

Kloster Fahr

Dietikon

Glanzenberg

Nied. Urdorf

Ob. Urdorf

Schlieren

