

Objektyp: **BackMatter**

Zeitschrift: **Cartographica Helvetica. Sonderheft**

Band (Jahr): **13 (1997)**

PDF erstellt am: **12.07.2024**

Nutzungsbedingungen

Die ETH-Bibliothek ist Anbieterin der digitalisierten Zeitschriften. Sie besitzt keine Urheberrechte an den Inhalten der Zeitschriften. Die Rechte liegen in der Regel bei den Herausgebern.

Die auf der Plattform e-periodica veröffentlichten Dokumente stehen für nicht-kommerzielle Zwecke in Lehre und Forschung sowie für die private Nutzung frei zur Verfügung. Einzelne Dateien oder Ausdrucke aus diesem Angebot können zusammen mit diesen Nutzungsbedingungen und den korrekten Herkunftsbezeichnungen weitergegeben werden.

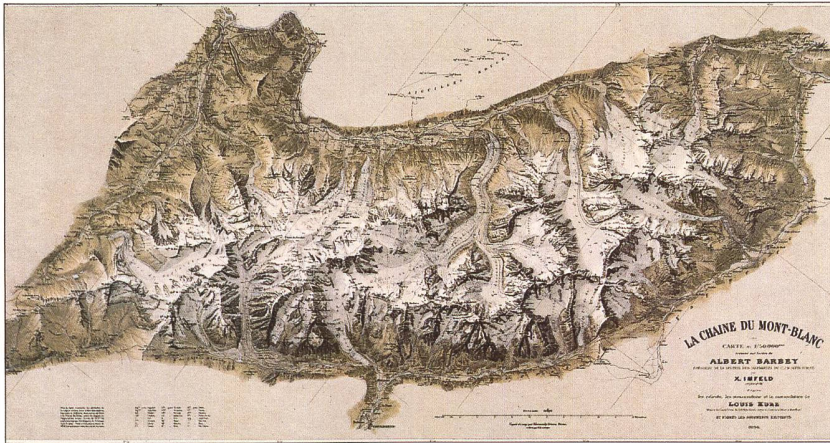
Das Veröffentlichen von Bildern in Print- und Online-Publikationen ist nur mit vorheriger Genehmigung der Rechteinhaber erlaubt. Die systematische Speicherung von Teilen des elektronischen Angebots auf anderen Servern bedarf ebenfalls des schriftlichen Einverständnisses der Rechteinhaber.

Haftungsausschluss

Alle Angaben erfolgen ohne Gewähr für Vollständigkeit oder Richtigkeit. Es wird keine Haftung übernommen für Schäden durch die Verwendung von Informationen aus diesem Online-Angebot oder durch das Fehlen von Informationen. Dies gilt auch für Inhalte Dritter, die über dieses Angebot zugänglich sind.

Ein Dienst der *ETH-Bibliothek*
ETH Zürich, Rämistrasse 101, 8092 Zürich, Schweiz, www.library.ethz.ch

<http://www.e-periodica.ch>



Reliefkarte Mont-Blanc 1:50 000

«La Chaîne du Mont-Blanc», 1896, gezeichnet von Xaver Imfeld

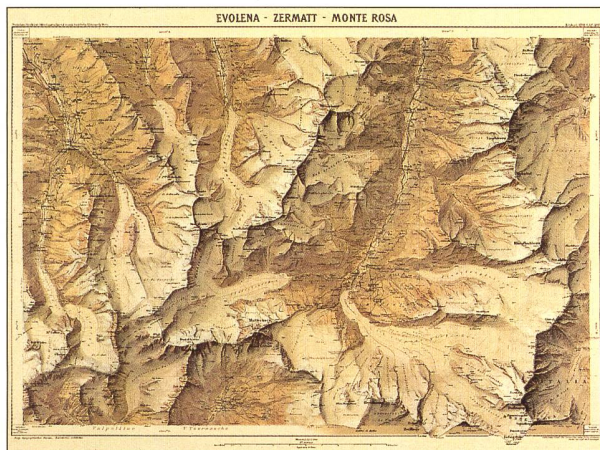
Umdruckverfahren ab originalen Lithographiesteinen
der Gebrüder Kümmerly, Bern

Bildformat: 98,5 x 52,5 cm, Kartenformat: 113 x 67 cm

Druck: Offsetdruck, sechsfarbig

Lieferung: plano mit Passepartout

Preis: SFr. 55.– (plus SFr. 11.– Versandkosten)



Reliefkarte Matterhorn 1:50 000

Ausschnitt Evolena–Zermatt–Monte Rosa, Ausgabe 1892

Steingravur von Rudolf Leuzinger,

Lithographie der Gebrüder Kümmerly, Bern

Bildformat: 72,5 x 50,5 cm, Kartenformat: 88 x 66,5 cm

Druck: Offsetdruck, vierfarbig

Lieferung: plano mit Passepartout

Preis: SFr. 55.– (plus SFr. 11.– Versandkosten)

Prospect Géométrique

Zeichnung von Micheli du Crest, Stich von Lotter und moderner Computerplot

Jacques-Barthélemy Micheli du Crest (1690–1766) musste die letzten zwanzig Jahre seines Lebens als Staatsgefangener des alten Bern auf der Festung Aarburg verbringen. Er hat dabei im Jahre 1754 die Alpenansicht von seinem Gefängnis aus gezeichnet, weil er Klarheit in die Benennung und die Höhenangaben der Berggipfel bringen wollte. 1755 liess er seinen *Prospect Géométrique des Montagnes neigées, dittes Gletscher* in Augsburg in Kupfer stechen und publizieren.

Bildformat Panorama: 65 x 20 cm, DHM-Panorama: 65 x 11 cm

Papierformat: 75 x 51,5 cm

Druck: Offsetdruck, einfarbig

Lieferung: plano in Kartonrolle

Preis: SFr. 55.– (plus SFr. 6.– Versandkosten)

Bestelladresse:

Verlag Cartographica Helvetica, Untere Längmatt 9, CH-3280 Murten

CARTOGRAPHICA

HELVETICA

Fachzeitschrift für Kartengeschichte

Die Arbeitsgruppe für Kartengeschichte der Schweizerischen Gesellschaft für Kartographie gibt seit 1990 eine periodisch erscheinende Fachzeitschrift als Kommunikationsmittel für Kartensammler, Kartenforscher und Kartenhändler heraus. In dieser Zeitschrift werden Grundlagen, Technik und geschichtliche Einordnung alter Landkarten sowie wichtige Hintergrundinformationen publiziert. Gesammt bildet diese Schriftenreihe ein wertvolles Nachschlagewerk.

Umfang der Publikation

56 Seiten, hervorragend, zum Teil farbig illustriert

Format 21 x 29,7 cm (A4)

Erscheinungszyklus

Zweimal jährlich (Januar und Juli). Die erste Nummer erschien im Januar 1990.

Inhalt jeder Nummer

- Mehrere ausführliche Fachartikel von verschiedenen kompetenten Autoren über neue Erkenntnisse ihrer Forscher- und Sammlertätigkeit
- Résumés und Summaries
- Orientierung über Faksimilierungen und Subskriptionsangebote
- Besprechung von Publikationen, Ausstellungen und Tagungen
- Vorschau auf Veranstaltungen und Auktionen
- Leserforum
- Karten-Quiz
- Preisvergleiche von Auktionen
- Kleinanzeigen für Kartenverkaufs- und Kartentauschangebote
- Inserate von Antiquaren, Auktionen

Redaktion

Cavelti Hammer Madlena, Horw

Cavelti Alfons, Köniz

Feldmann Hans-Uli, Murten

Höhener Hans-Peter, Zürich

Klöti Thomas, Bern

Oehrl Markus, Wabern

Preis für ein Jahresabonnement

Schweiz: SFr. 35.–, Ausland: SFr. 38.–

Einzelheft: SFr. 20.–


Abonnementspreis inkl. Versand

Redaktions- und Verlagsadresse

Verlag Cartographica Helvetica


Untere Längmatt 9, CH-3280 Murten

Aktuelle Karten des Bundesamtes für Landestopographie




SAW-Wanderkarten
1:50 000

Die SAW-Wanderkarten werden in Zusammenarbeit mit den Schweizerischen Wanderwegen erstellt. Wanderwege, Postauto- und Schifffahrtlinien sind speziell markiert.




Skiroutenkarten
1:50 000

Für den Skitourenfahrer sind die Skiroutenkarten unentbehrliche Begleiter. Die Karten, in Zusammenarbeit mit dem Ski-Verband SSV hergestellt, geben auch Hinweise auf Erste Hilfe, Lawinen usw.




Strassenkarte der Schweiz
1:200 000

Diese moderne Strassenkarte besteht aus zwei Blättern und besticht durch das gut lesbare Kartenbild mit den verschiedenfarbigen Strassenbezeichnungen. Ein Namenindex erleichtert das Auffinden der Orte.




Landeskarte der Schweiz
1:1 000 000

Auf dieser Karte ist die Schweiz mit grossen Teilen der umliegenden Länder dargestellt. Eine einzigartige Reliefkarte von Mitteleuropa mit Namenindex.




Burgenkarten der Schweiz
1:200 000

Die vier Blätter werden in Zusammenarbeit mit dem Schweizerischen Burgenverein herausgegeben. Sie sind einzeln oder als Vierer-Set erhältlich. Zu jeder Karte gibt es eine informative Broschüre.




Museumskarte
1:300 000

Diese Karte ist ein Muss für kulturell Interessierte. Sie zeigt alle Sammelstätten der Schweiz und Liechtensteins. Dazu gehört eine Broschüre mit Museumsverzeichnis und Detailkarten.



Kulturgüterkarte
1:300 000

Die Kulturgüterkarte der Schweiz zeigt die wichtigsten schützenswerten Objekte unseres kulturellen Erbes. Ein Begleitheft enthält ein nach Kantonen geordnetes Verzeichnis und Detailkarten.



Generalkarte der Schweiz
1:300 000

Die Generalkarte ist aus der Verkleinerung und Zusammensetzung der Landeskarte 1:200 000 entstanden. Sie zeigt die Schweiz auf einem Blatt mit sehr vielen Einzelheiten.

erhältlich in Papeterien, Kiosken, Buchhandlungen und Warenhäusern

Bundesamt für Landestopographie
3084 Wabern



Office fédéral de topographie
Telefon 031/963 21 11

Nachdrucke der ersten Ausgabe der Dufourkarte



Ausschnitt aus Blatt XVI

1988 wurde zum 150-jährigen Bestehen des Bundesamtes für Landestopographie die erste genaue Karte der Schweiz, die «Topographische Karte 1:100 000» in ihrer ersten Ausgabe einfarbig nachgedruckt.

Die Originalkarte entstand auf Grund detaillierter Aufnahmen in grösseren Masstäben und wurde zwischen 1842 und 1864 unter der Leitung von General G. H. Dufour herausgegeben.

Die Karte hat für ihre klare und anschauliche Darstellung der Geländeformen (mit Schattenschraffen) seinerzeit verschiedene Preise erhalten.

Das Bundesamt für Landestopographie hat die einfarbigen Karten (im Original in Kupfer gestochen) im Offsetverfahren auf kräftiges Papier originalgetreu nachgedruckt.

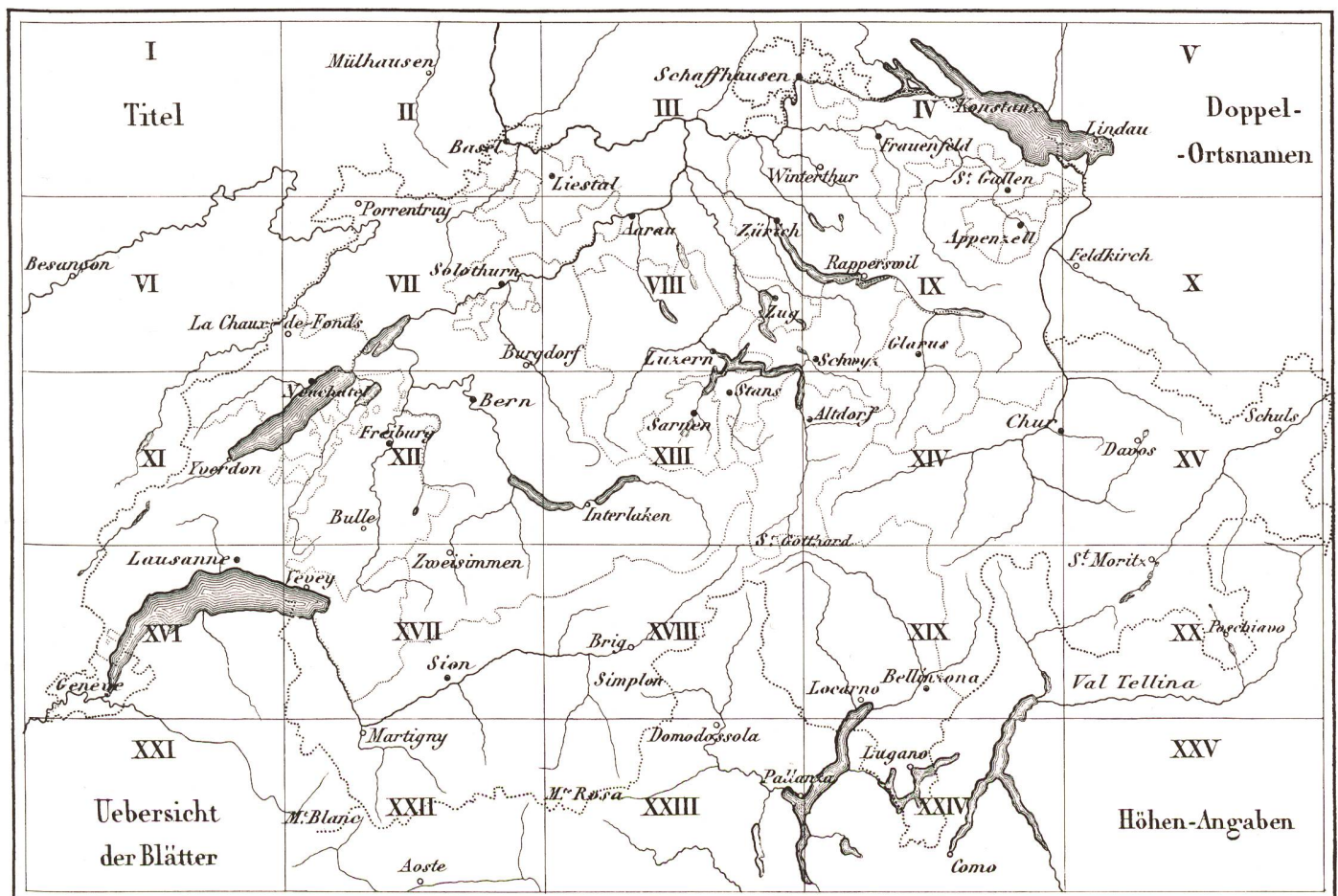
Die Blätter sind einmal gefalzt in einer Mappe oder ungefalzt in einer Rolle erhältlich. Die ungefalzten Karten eignen sich besonders als Wandschmuck oder für Arbeiten in der Schule. Papierformat: 81 x 58,5 cm.


Zu jeder Lieferung erhalten Sie eine dreisprachige Dokumentation über die Erstellung der Dufourkarte.

Preis Gesamtwerk: SFr. 390.–

Preis Einzelblatt: SFr. 34.–

erhältlich in Ihrer Buchhandlung





Grösste Tiefe 198 m

ZUGER -

- S E E

VIERWALD -

437

VITZNAU
Station

- S T Ä T T E R

Grös