

Objektyp: **BackMatter**

Zeitschrift: **Cartographica Helvetica. Sonderheft**

Band (Jahr): **16 (2000)**

PDF erstellt am: **09.08.2024**

### **Nutzungsbedingungen**

Die ETH-Bibliothek ist Anbieterin der digitalisierten Zeitschriften. Sie besitzt keine Urheberrechte an den Inhalten der Zeitschriften. Die Rechte liegen in der Regel bei den Herausgebern.

Die auf der Plattform e-periodica veröffentlichten Dokumente stehen für nicht-kommerzielle Zwecke in Lehre und Forschung sowie für die private Nutzung frei zur Verfügung. Einzelne Dateien oder Ausdrucke aus diesem Angebot können zusammen mit diesen Nutzungsbedingungen und den korrekten Herkunftsbezeichnungen weitergegeben werden.

Das Veröffentlichen von Bildern in Print- und Online-Publikationen ist nur mit vorheriger Genehmigung der Rechteinhaber erlaubt. Die systematische Speicherung von Teilen des elektronischen Angebots auf anderen Servern bedarf ebenfalls des schriftlichen Einverständnisses der Rechteinhaber.

### **Haftungsausschluss**

Alle Angaben erfolgen ohne Gewähr für Vollständigkeit oder Richtigkeit. Es wird keine Haftung übernommen für Schäden durch die Verwendung von Informationen aus diesem Online-Angebot oder durch das Fehlen von Informationen. Dies gilt auch für Inhalte Dritter, die über dieses Angebot zugänglich sind.

Ein Dienst der *ETH-Bibliothek*  
ETH Zürich, Rämistrasse 101, 8092 Zürich, Schweiz, [www.library.ethz.ch](http://www.library.ethz.ch)

<http://www.e-periodica.ch>

# CARTOGRAPHICA


## HELVETICA

Fachzeitschrift für Kartengeschichte  
Revue pour l'histoire de la cartographie  
Journal on the history of cartography  
ISSN 1015-8480

Redaktion · Rédaction · Editors:  
Madlena Cavelti Hammer, Horw  
Alfons Cavelti, Köniz  
Hans-Uli Feldmann, Murten  
Hans-Peter Höhener, Zürich  
Thomas Klöti, Bern

Homepage:

<<http://www.stub.unibe.ch/dach/ch/ch/carhe-dt.html>>



Die Arbeitsgruppe für Kartengeschichte der Schweizerischen Gesellschaft für Kartographie gibt seit 1990 eine periodisch erscheinende Fachzeitschrift als Kommunikationsmittel für Kartensammler, Kartenforscher und Kartenhändler heraus.

In dieser Zeitschrift werden Grundlagen, Technik und geschichtliche Einordnung alter Landkarten sowie wichtige Hintergrundinformationen publiziert. Gesammelt bildet diese Schriftenreihe ein wertvolles Nachschlagewerk.

### Umfang der Publikation

56 Seiten, hervorragend, zum Teil farbig illustriert  
Format 21 x 29,7 cm (A4)

### Erscheinungszyklus

Zweimal jährlich (Januar und Juli)  
Die erste Nummer erschien im Januar 1990

### Inhalt jeder Nummer

- Mehrere ausführliche Fachartikel von verschiedenen kompetenten Autoren über neue Erkenntnisse ihrer Forscher- und Sammlertätigkeit
- Résumés und Summaries
- Orientierung über Faksimilierungen und Subskriptionsangebote
- Besprechung von Publikationen, Ausstellungen und Tagungen
- Veranstaltungs- und Auktionsvorschau
- Leserforum
- Karten-Quiz
- Preisvergleiche von Auktionsverkäufen
- Kleinanzeigen für Kartenverkaufs- und Kartenaustauschangebote
- Inserate von Antiquaren, Auktionen

### Preis für ein Jahresabonnement

Schweiz: SFr. 35.-, Ausland: SFr. 40.-  
Einzelheft: SFr. 22.-  
Preise inklusive Versand

### Redaktions- und Verlagsadresse

Verlag Cartographica Helvetica  
Untere Längmatt 9, CH-3280 Murten

Le groupe de travail pour l'histoire de la cartographie de la Société Suisse de Cartographie publie depuis 1990 une revue périodique spécialisée comme moyen de communication entre collectionneurs de cartes, chercheurs et marchands.

Différents domaines tels que les bases de la carte, la technique, les éléments historiques et d'autres informations complémentaires seront publiés dans cette revue. L'ensemble de ces publications est un précieux ouvrage de référence.

### Présentation

56 pages, exceptionnellement illustrées, partiellement en couleur  
Format 21 x 29,7 cm (A4)

### Mode de parution

Deux fois par année (janvier et juillet)  
Le premier no était publiée en janvier 1990

### Contenu de chaque numéro

- Articles en allemand de différents auteurs compétents sur les nouvelles connaissances en matière de recherche et de collection
- Résumés en français et en anglais
- Information aux éditions de fac-similés et des offres de souscription
- Compte rendu de livres, expositions et conférences
- Publication des dates d'expositions, conférences et ventes aux enchères
- Courrier des lecteurs
- Quiz cartographique
- Prix comparés des ventes aux enchères
- Publicités pour antiquités et ventes aux enchères

### Prix d'abonnement pour un an

Suisse: SFr. 35.-, étranger: SFr. 40.-  
Fascicule isolé: SFr. 22.-  
Frais d'expédition compris

### Rédaction et édition

Verlag Cartographica Helvetica  
Untere Längmatt 9, CH-3280 Murten

## Bestellschein

Bitte senden Sie uns/mir gegen Rechnung (plus Versandkosten)

- Einzelheft  
CARTOGRAPHICA HELVETICA  
zu SFr. 22.-  
Nummern \_\_\_\_\_
- Abonnement  
CARTOGRAPHICA HELVETICA  
zu SFr. 35.- (Ausland SFr. 40.-)  
ab Nr. \_\_\_\_\_
- Ex. Faksimile-Karte  
*Plan de la ville d'Aventicum, 1786*  
zu SFr. 40.-
- Ex. Faksimile-Karte  
*Carte du gouvernement d'Aigle*  
1:60 000, 1788  
zu SFr. 40.-
- Ex. Faksimile-Karte  
*Carte des environs de Genève*  
1:48 000, 1766  
zu SFr. 60.-
- Ex. Faksimile-Karte  
*Berner Oberland 1:120 000, 1796,*  
von J. R. Meyer  
(siehe Abb. S. 29 und 30)  
mit 12-seitigem Begleittext  
zu SFr. 55.-

Name \_\_\_\_\_

Vorname \_\_\_\_\_

Strasse \_\_\_\_\_

PLZ, Ort \_\_\_\_\_

Datum \_\_\_\_\_

Unterschrift \_\_\_\_\_

## Aigle

Bedeutendes Dokument zum bernischen Salzbergbau und zur schweizerischen Kartengeschichte.

*Carte du gouvernement d'Aigle*  
1:60 000, 1788

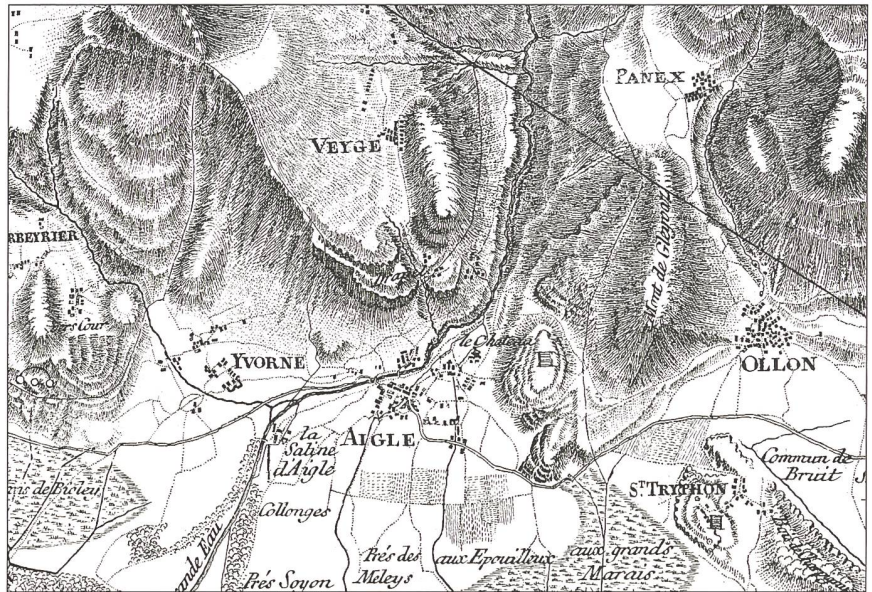
Frühe moderne Karte eines Teilgebietes der Schweiz. Die originale Messtischaufnahme (1:9000) von Isaac-Gamaliel de Rovérea stammt aus der ersten Hälfte des 18. Jahrhunderts. Die Reduktion (1:60000) erfolgte durch Johann Samuel Gruner, der Kartenkupferstich durch Joseph Clausner.

Faksimile-Ausgabe: einfarbiger Offsetdruck  
Büttenpapier 145 g/m<sup>2</sup>

Kartenformat: 54 x 49 cm

Bildformat: 45 x 40 cm

Preis: SFr. 40.- (plus Versandkosten)



## Avenches

Aventicum, die Hauptstadt der Schweiz zur Zeit der Helvetier.

*Plan de la ville d'Avenches en Suisse et de l'enceinte d'Aventicum Helvetiorum*, 1786

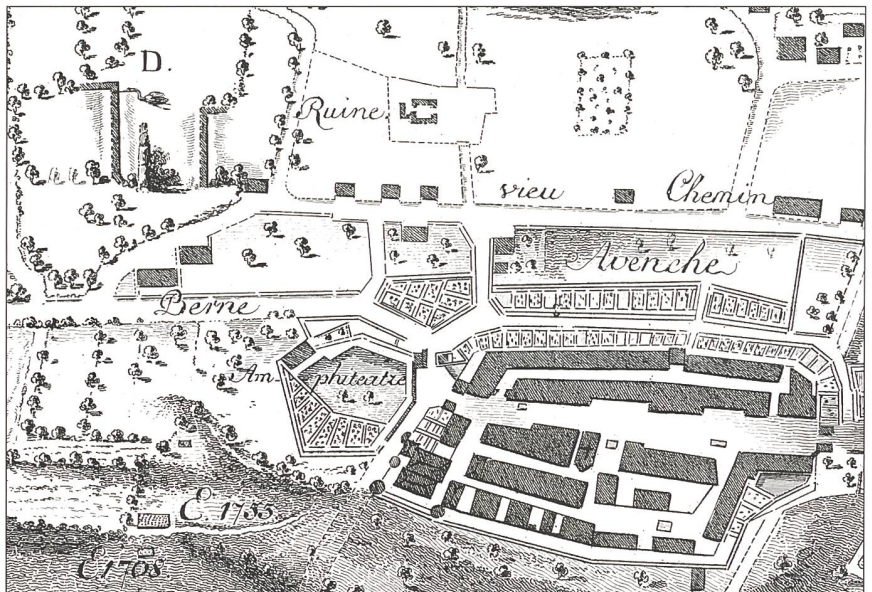
Die Karte dokumentiert den Stand der Sondierungen, die der Berner Architekt Erasmus Ritter in Avenches durchführte. Die Karte zeigt den Umfang der antiken Stadt und vermerkt die öffentlichen Gebäude. Den Kartenstich besorgte der Berner Kupferstecher Matthias Gottfried Eichler.

Faksimile-Ausgabe: einfarbiger Offsetdruck  
Büttenpapier 145 g/m<sup>2</sup>

Kartenformat: 48 x 44 cm

Bildformat: 39 x 35 cm

Preis: SFr. 40.- (plus Versandkosten)



## Genf

Der Durchbruch zur modernen Landkarte in der Schweiz.

*Carte des environs de Genève*  
1:48 000, 1776

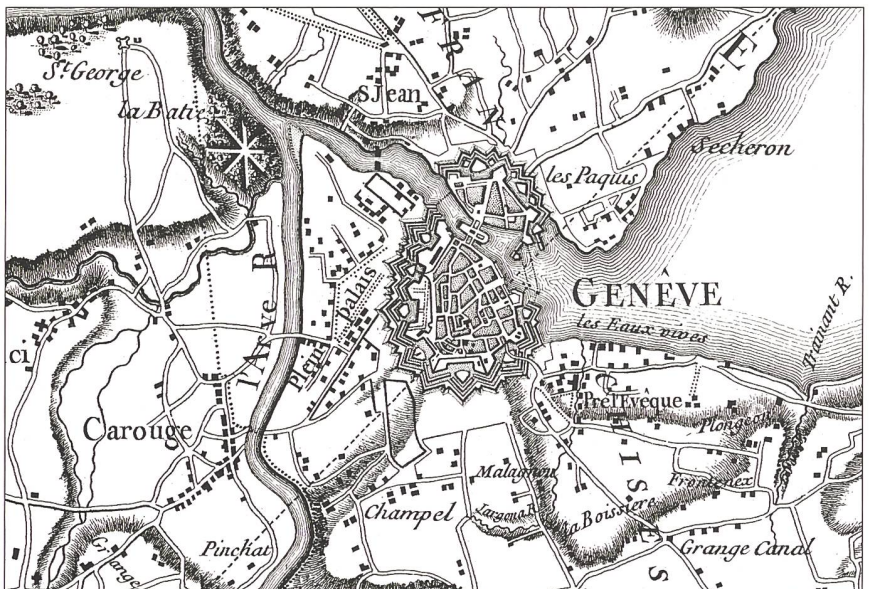
Die Karte von Henri Mallet gehört zu den besten Leistungen der damaligen Kartographie. Die Kolorierung hebt die Verteilung der Gebiete der selbständigen Republik Genf hervor. Der Kupferstich wurde von Guillaume de la Haye ausgeführt.

Faksimile-Ausgabe: zweifarbiges Offsetdruck, Büttenpapier 145 g/m<sup>2</sup>

Kartenformat: 74,5 x 52,5 cm

Bildformat: 68 x 46,5 cm

Preis: SFr. 60.- (plus Versandkosten)



Faksimile-Ausgabe

## Gerard Mercator: Europakarte 1572


in 15 Blättern  
aus der Öffentlichen Bibliothek  
der Universität Basel (AA 8-10)

Bildformat: je 32 x 45 cm  
Papierformat: 36 x 49 cm  
Papier: Bütten, 145 g/m<sup>2</sup>  
Druck: Offset, einfarbig  
Versand: plano in Mappe

Die 15 Einzelblätter lassen sich  
zu einer Gesamtkarte im Format  
160 x 135 cm zusammenfügen.

Preis: SFr. 330.- (plus Versandkosten)

Im Preis inbegriffen ist das 24-seitige  
Begleitheft mit einem  
wissenschaftlichen Kommentar von  
Prof. Arthur Dürst, Zürich.



Verlag CARTOGRAPHICA HELVETICA  
Untere Längmatt 9, CH-3280 Murten  
Fax ++41-26-670 10 50

### Sonderhefte aus unserem Verlag


Der Verlag Cartographica Helvetica hat verschiedene Manuskriptkarten sowie seltene gedruckte Karten faksimiliert. Verlangen Sie bitte die aktuelle Liste der lieferbaren Karten. Zu den Faksimiles sind eine Reihe von Sonderheften erschienen, die meistens eine ausführlichere Version von bereits in *Cartographica Helvetica* publizierten Beiträgen bilden.

#### Bestelladresse:

Verlag Cartographica Helvetica  
Untere Längmatt 9, CH-3280 Murten  
Fax ++41-26-670 10 50

#### Homepage:

<http://www.stub.unibe.ch/dach/ch/ch/carhe-dt.html>



**Sonderheft 1:** *Die Michaelis-Karte des Kantons Aargau 1:50 000, 1837–1849.* Von Alfred Oberli. A4, 16 Seiten. Murten 1991. SFr. 8.–.

**Sonderheft 2:** *Trigonometrisch-Topographische Karte des Kantons Aargau 1:25 000 1837–1843.* Von Alfred Oberli. A4, 16 Seiten. Murten 1991. SFr. 8.–.

**Sonderheft 3:** *Andreas Hefti, Topograph und Kartograph, 1862–1931.* Von Arthur Dürst. A4, 14 Seiten. Murten 1993. SFr. 8.–.

**Sonderheft 4:** *Henripolis: Karten zu einem Stadtgründungsprojekt des 17. Jahrhunderts.* Von Elisabeth Castellani Zahir, Johan W. F. Voogt, Johannes M. L. Ingen-Housz, Hans-Uli Feldmann. A4, 9 Seiten. Murten 1993. SFr. 8.–.

**Sonderheft 5:** *Die italienischen Nachzeichnungen der Schweizer Karte des Aegidius Tschudi, 1555–1598.* Von Franchino Giudicetti. A4, 15 Seiten. Bern 1993. SFr. 15.–.

**Sonderheft 6:** *Die Ostschweiz im Bild der frühen Kartenmacher. Karten und Vermessungsinstrumente aus fünf Jahrhunderten.*

Hrsg. von Arthur Dürst, Hans-Uli Feldmann, Hans-Peter Höhener, Markus Oehrli. A4, 56 Seiten. Murten 1994. SFr. 20.–.

**Sonderheft 7:** *Typus agri Friburgensis. Die erste Karte des Kantons Freiburg von Wilhelm Techtermann 1578. La première carte du canton de Fribourg de Guillaume Techtermann 1578.* Von Jean Dubas und Hans-Uli Feldmann. A4, 20 Seiten. Murten 1994. SFr. 8.–.

**Sonderheft 8:** *Das Alpenpanorama von Micheli du Crest – Frucht eines Versuches zur Vermessung der Schweiz im Jahre 1754.* Von Martin Rickenbacher. A4, 24 Seiten. Murten 1995. SFr. 8.–.

**Sonderheft 9:** *Die herzförmigen Weltkarten von Oronce Fine. Le monde dans un cœur: Les deux mappemondes d'Oronce Fine.* Von Monique Pelletier. A4, 16 Seiten. Murten 1995. SFr. 8.–.

**Sonderheft 10:** *Die Topographische Karte des Kantons Solothurn von Urs Josef Walker, 1832.* Von Thomas Wallner und Hans-Uli Feldmann. A4, 12 Seiten. Murten 1995. SFr. 8.–.

**Sonderheft 11:** *Eine Ergänzung der Bibliographie der Gesamtkarten der Schweiz von Mercator bis 1802.* Von Franchino Giudicetti. A4, 62 Seiten. Murten 1996. SFr. 25.–.

**Sonderheft 12:** *Die «Chorographia et Topographia» von 1566 des Sebastian Schmid (1533–1586).* Von Arthur Dürst. A4, 19 Seiten. Murten 1996. SFr. 12.–.

**Sonderheft 13:** *Farbe, Licht und Schatten. Die Entwicklung der Reliefkartographie seit 1660.* Hrsg. von Madlena Cavelti Hammer, Hans-Uli Feldmann, Markus Oehrli. A4, 48 Seiten. Murten 1997. SFr. 20.–.

**Sonderheft 14:** *Die Europa-Karte von Gerard Mercator, 1572.* Von Arthur Dürst. A4, 24 Seiten. Murten 1998. SFr. 12.–.

**Sonderheft 15:** *Der Weltensammler. Eine aktuelle Sicht auf die 16 000 Landkarten des Johann Friedrich von Ryhiner (1732–1803).* Hrsg. von Thomas Klöti, Markus Oehrli, Hans-Uli Feldmann. A4, 64 Seiten. Murten 1998. SFr. 20.–.

### Bestellschein

Bitte senden Sie uns/mir gegen Rechnung (plus Versandkosten)

- Ex. der Sonderhefte Nummern \_\_\_\_\_
- Ex. der gesamten Serie zu SFr. 150.– (statt SFr. 188.–)
- Einzelheft CARTOGRAPHICA HELVETICA, Fachzeitschrift für Kartengeschichte, Nummern \_\_\_\_\_
- Abonnement CARTOGRAPHICA HELVETICA, Fachzeitschrift für Kartengeschichte, ab Nr. \_\_\_\_\_

Name, Vorname \_\_\_\_\_

Strasse, Nr. \_\_\_\_\_

PLZ, Ort \_\_\_\_\_

Datum, Unterschrift \_\_\_\_\_