

Objekttyp: **BackMatter**

Zeitschrift: **Cartographica Helvetica. Sonderheft**

Band (Jahr): **18 (2006)**

PDF erstellt am: **13.07.2024**

Nutzungsbedingungen

Die ETH-Bibliothek ist Anbieterin der digitalisierten Zeitschriften. Sie besitzt keine Urheberrechte an den Inhalten der Zeitschriften. Die Rechte liegen in der Regel bei den Herausgebern.

Die auf der Plattform e-periodica veröffentlichten Dokumente stehen für nicht-kommerzielle Zwecke in Lehre und Forschung sowie für die private Nutzung frei zur Verfügung. Einzelne Dateien oder Ausdrucke aus diesem Angebot können zusammen mit diesen Nutzungsbedingungen und den korrekten Herkunftsbezeichnungen weitergegeben werden.



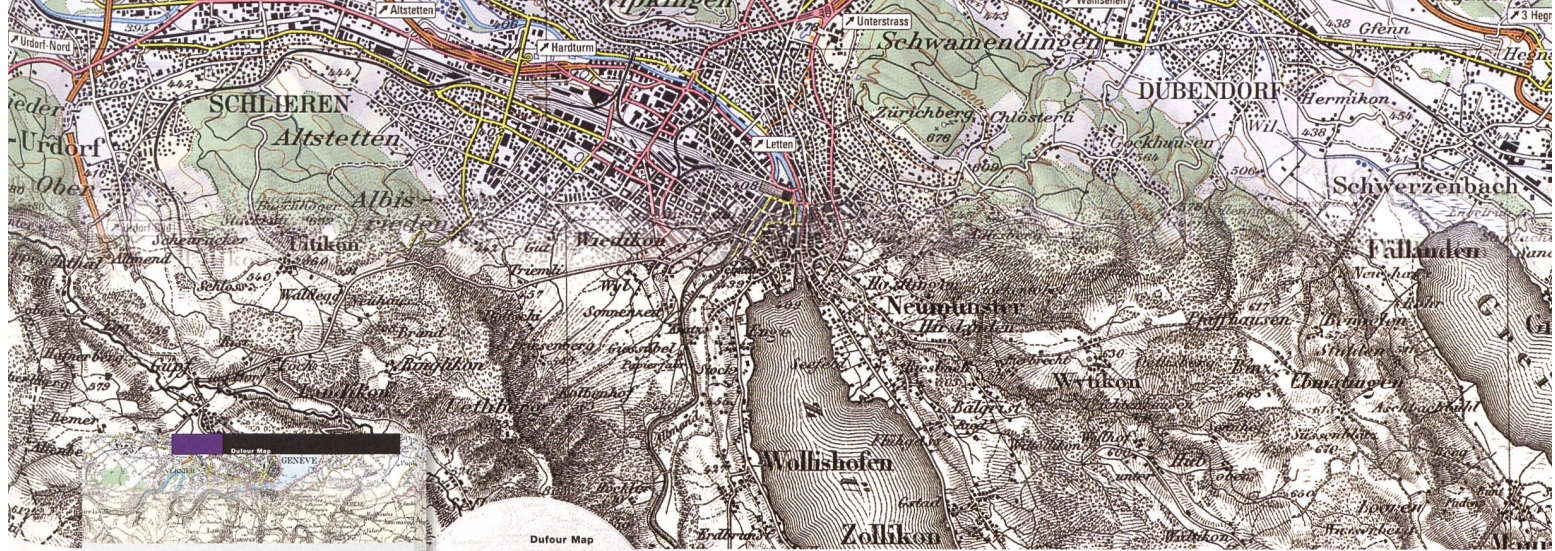
Das Veröffentlichen von Bildern in Print- und Online-Publikationen ist nur mit vorheriger Genehmigung der Rechteinhaber erlaubt. Die systematische Speicherung von Teilen des elektronischen Angebots auf anderen Servern bedarf ebenfalls des schriftlichen Einverständnisses der Rechteinhaber.

Haftungsausschluss

Alle Angaben erfolgen ohne Gewähr für Vollständigkeit oder Richtigkeit. Es wird keine Haftung übernommen für Schäden durch die Verwendung von Informationen aus diesem Online-Angebot oder durch das Fehlen von Informationen. Dies gilt auch für Inhalte Dritter, die über dieses Angebot zugänglich sind.

Ein Dienst der *ETH-Bibliothek*
ETH Zürich, Rämistrasse 101, 8092 Zürich, Schweiz, www.library.ethz.ch

<http://www.e-periodica.ch>



Dufour Map auf CD-ROM

Minimal System Requirements
 Pentium II/233 MHz
 or G3 processor
 48 MB free RAM, CD drive
 screen 800 x 600 pixels,
 24bit colors
 Windows 98 SE (or higher)
 or Mac OS 8.6 (or higher)
 Internet Browser 4.x
 or higher

CHF 148.-

www.swisstopo.ch

Dufour Map – das erste interaktive Werk, das die historische Dufourkarte mit der heutigen Landeskarte mittels modernster Technik vergleicht. Mit zahlreichen Informationen, unveröffentlichten Bildern und Erlebnisberichten rund um die Dufourkarte.

- Karten**
- Dufourkarte 1:100 000
 - Landeskarte 1:100 000
- Funktionen**
- freie Navigation
 - stufenloses Überblenden
 - Legenden
 - Namensuche
 - Zeichnen
 - Texte und Bilder einfügen
 - Messen (Flächen, Distanzen)
 - Drucken und Exportieren
 - Karten blattschnittfrei
- Lexikon**
- bisher unveröffentlichte Bilder
 - Erlebnisberichte
 - Mitarbeiter-Porträts
 - Technische Grundlagen
 - Topografische Aufnahme
 - Reproduktion und Druck
 - Kritik und Ehrungen
 - Landschaftswandel

Dufour Map – une expérience multi-média interactive unique permettant de comparer digitalement la Carte Dufour avec la Carte nationale actuelle. Nombreuses sont les informations, les images inédites et les comptes-rendus d'expériences vécutés qui vous plongeront dans l'univers passionnant de la Carte Dufour.

- Cartes**
- Carte Dufour 1:100 000
 - Carte nationale 1:100 000
- Fonctionnalités**
- Naviguer librement
 - Superposer les cartes avec transparence
 - Afficher les légendes
 - Rechercher des noms de lieux
 - Dessiner
 - Insérer textes et images
 - Mesurer (distances et surfaces)
 - Imprimer et exporter
 - Cartes sans discontinuité
- Lexique**
- Images inédites
 - Portraits
 - Bases techniques
 - Relevés topographiques
 - Reproduction et impression
 - Critiques et hommages
 - Evolution du paysage

Dufour Map – The first interactive application which lets you compare the historic Dufour Map with current Swiss National Maps using modern technologies. With numerous information, previously unpublished pictures and historic reports around the Dufour Map.

- Maps**
- Dufour Map 1:100 000
 - National Map 1:100 000
- Functions**
- Free navigation
 - Infinite variable blending
 - Legend
 - Place name search
 - Drawing
 - Insertion of texts and images
 - Measuring (areas, distances)
 - Printing and exporting
 - Seamless maps
- Encyclopedia**
- Previously unpublished pictures
 - Collaborators
 - Basics of surveying
 - Topographical surveying
 - Reproduction
 - Criticism and honours
 - Changing landscape



Schweizerische Eidgenossenschaft
 Confédération suisse
 Confederazione Svizzera
 Confederaziun svizra

armasuisse
 Bundesamt für Landestopografie swisstopo

Redaktion

Hans-Uli Feldmann (Chief Editor), Murten
 Madlena Cavelti Hammer, Horw
 Susanne Grieder, Bern
 Hans-Peter Höhener, Zürich
 Thomas Klöti, Bern
 Wolfgang Lierz, Männedorf
 Urban Schertenleib, Frauenfeld

Redaktions- und Verlagsadresse**Rédaction et édition****Editor and Publisher**

Verlag Cartographica Helvetica
 Untere Längmatt 9, CH-3280 Murten
 Fax: +41-26-670 10 50
 E-Mail: hans-uli.feldmann@freesurf.ch
 www.zb.unibe.ch/dach/ch/ch/carhe-dt.html

Die Arbeitsgruppe für Kartengeschichte der Schweizerischen Gesellschaft für Kartografie gibt seit 1990 eine periodisch erscheinende Fachzeitschrift als Kommunikationsmittel für Kartensammler, Kartenforscher und Kartenhändler heraus.

In dieser Zeitschrift werden Grundlagen, Technik und geschichtliche Einordnung alter Landkarten sowie wichtige Hintergrundinformationen publiziert. Gesammelt bildet diese Schriftenreihe ein wertvolles Nachschlagewerk.

Umfang der Publikation

56 Seiten, hervorragend, zum Teil farbig illustriert. Format 21 x 29,7 cm (A4)

Erscheinungszyklus

Zweimal jährlich (Januar und Juli). Die erste Nummer erschien im Januar 1990.

Inhalt jeder Nummer

- Mehrere ausführliche Fachartikel von verschiedenen kompetenten Autoren über neue Erkenntnisse ihrer Forscher- und Sammlertätigkeit
- Résumés und Summaries
- Orientierung über Faksimilierungen und Subskriptionsangebote
- Besprechung von Publikationen, Ausstellungen und Tagungen
- Vorschau auf Veranstaltungen und Auktionen
- Leserforum
- Landkarten-Quiz
- Preisvergleiche von Auktionsverkäufen
- Kleinanzeigen für Kartenverkaufs- und Kartentauschangebote

Preis für ein Jahresabonnement

Schweiz: CHF 45.–, Europa: CHF 50.–,
 Übersee CHF 55.–
 Preise inklusive Versandkosten



Le groupe de travail pour l'histoire de la cartographie ancienne de la Société Suisse de Cartographie publie depuis 1990 une revue périodique spécialisée comme moyen de communication entre collectionneurs de cartes, chercheurs et marchands.

Différents domaines tels que les bases de la carte, la technique, les éléments historiques et d'autres informations complémentaires seront publiés dans cette revue. L'ensemble de ces publications est un précieux ouvrage de référence.

Présentation

56 pages, exceptionnellement illustrées, partiellement en couleur. format 21 x 29,7 cm (A4)

Mode de parution

Deux fois par année (janvier et juillet). Le premier numéro était publiée en janvier 1990.

Contenu de chaque numéro

- Articles en allemand de différents auteurs compétents sur les nouvelles connaissances en matière de recherche et de collection
- Résumés en français et Summaries en anglais
- Information aux éditions de facsimilés et des offres de souscription
- Compte rendu de livres, expositions et conférences
- Publication des dates d'expositions, conférences et ventes aux enchères
- Courrier des lecteurs
- Prix comparés des ventes aux enchères
- Publicités pour antiquités et ventes aux enchères

Prix d'abonnement

Suisse: CHF 45.–, Europe: CHF 50.–,
 Amérique: CHF 55.– (par année)
 Frais de port inclus

Since 1990 the working group "History of Cartography" of the Swiss Society of Cartography publishes a journal on the history of cartography as a means of communication between map collectors, researchers and dealers.

It aims to provide information on every aspect of early maps, their history as well as production methods. These collected journals amount to a valuable reference library.

Format of Cartographica Helvetica

56 pages, with superb illustrations, some in colour. Size: 21 x 29.7 cm (A4)

Publishing dates

The journal is published bi-annually (January and July). The first issue appeared in January 1990.

Contents of each issue

- feature articles in German, written by leading experts on various subjects of the history of cartography
- summaries in English and French
- Information on present and future map facsimile projects
- reviews on books, exhibits and conferences
- Information on forthcoming auctions and events
- reader's forum
- map quiz
- dealer's catalogues, market prices at auctions
- classified advertising section for map dealers and collectors on map sales and exchanges

Subscription rates

Switzerland: CHF 45.–, Europe: CHF 50.–,
 overseas CHF 55.– (per year)
 Postage included

Faksimiles aus unserem Verlag

Die Arbeitsgruppe für Kartengeschichte der Schweizerischen Gesellschaft für Kartographie gibt seit 1990 die halbjährlich erscheinende Fachzeitschrift *Cartographica Helvetica* als Kommunikationsmittel für Kartensammler, Kartenforscher und Kartenliebhaber heraus.

Der Verlag Cartographica Helvetica faksimiliert auch Manuskriptkarten sowie seltene gedruckte Karten. Zu den Faksimiles sind eine Reihe von Sonderheften erschienen, die meistens eine ausführlichere Version von bereits in *Cartographica Helvetica* publizierten Beiträgen bilden.

Aargau: *Topographische Karte des eidgenössischen Kantons Aargau* 1:50 000 von Ernst Heinrich Michaelis, 1849 (4 Blätter, s/w, je 66x56 cm, mit Kommentar = Sonderheft 1). Murten, 1991. CHF 110.00.

Aargau: *Trigonometrisch-Topographische Karte des eidgenössischen Kantons Aargau* 1:25 000 von Ernst Heinrich Michaelis, 1837–1843 (18 Blätter, farbig, je ca. 40x48 cm, mit Kommentar = Sonderheft 2). Murten, 1991. Je CHF 40.00/Blatt.

Aigle: *Carte du Gouvernement d'Aigle* ca. 1:60 000 von Isaac Gamaliel de Rovéréa und Johann Samuel Gruner, 1788 (s/w, 43x38 cm). [Murten], [1993]. CHF 40.00.

Alpen: *Prospect Geometrique des Montagnes neigées* von Jacques-Barthélemy Micheli du Crest, 1755 und Computerplot, 1995 (s/w, 65x19 cm und 65x11 cm auf 1 Blatt, mit Kommentar = Sonderheft 8). Murten, 1995. CHF 55.00.

Avenches: *Plan de la Ville d'Avenghe en Suisse et de l'Enceinte d'Aventicum Helvetorum* ca. 1:6000 von David Fornerod und Erasmus Ritter, 1786 (s/w, 39x35 cm). [Murten], [1993]. CHF 40.00.

Baden: «Kriegsspielkarte» *Baden* 1:10 000 von Andreas Hefti, 1897 (farbig, 3 Teile zusammen 118x60 cm, mit Kommentar = Sonderheft 3). Murten, 1993. [Vertrieb auch als Einzelblätter «Baden», «Würenlos» und «Buchs (ZH)»]. CHF 60.00/Blatt.

Massangaben sind Breite x Höhe des Kartenbildes, auf ganze Zentimeter gerundet.

s/w = schwarz-weiss.

Preisangaben exklusive Versandkosten.

Bestelladresse:

Verlag Cartographica Helvetica
Untere Längmatt 9, CH-3280 Murten
Fax 026 670 10 50
www.zb.unibe.ch/dach/ch/ch/carhe-dt.html

Basel: *Topographische Aufnahme* 1:25 000 von Friedrich Baader, 1839 (farbig, 100x65 cm). [Murten], [2000]. CHF 60.00.

Bern: *Topographische Aufnahme* (Originalzeichnung Dufourkarte Blatt XII, 3) 1:25 000 von Johann Heinrich Denzler, 1856 (farbig, 70x48 cm, mit Kommentar). [Murten], [1996]. CHF 55.00.

Berner Oberland: *Carte d'une Partie très intéressante de la Suisse* 1:120 000 von Johann Rudolf Meyer, Johann Heinrich Weiss und Joachim Eugen Müller, 1796 (2-farbig, 47x66 cm, mit Kommentar = 16/97 23–30). Murten, 1997. CHF 55.00.

Europa: *Evropae descriptio emendata* von Gerard Mercator, 1572 (15 Blätter, s/w, je 32x45 cm, mit Kommentar = Sonderheft 14). Murten, 1998. CHF 330.00.

Freiburg: *Typus agri Friburgensis* ca. 1:100 000 von Wilhelm Techtermann, 1578 (farbig, 57x53 cm, mit Kommentar = Sonderheft 7). Murten, 1994. CHF 65.00.

Freiburg: *Environs de Fribourg* 1:25 000 von Johann Conrad Werdmüller, 1847 (s/w, Kupferstich, 21x16 cm, mit Kommentar). Murten, 1995. CHF 70.00.

Genf: *Carte des environs de Genève* 1:48 000 von Henri Mallet, 1776 (2-farbig, 69x47 cm). [Murten], [1993]. CHF 55.00.

Graubünden: *Alpinae seu Foederatae Rhaetiae Subditarumque ei Terrarum nova descriptio* ca. 1:330 000 von Fortunat Sprecher von Bernegg und Philipp Klüwer, ca. 1620 (s/w, 51x39 cm, mit Kommentar = 5/92 17–20). Murten, 1992. CHF 55.00.

Henripolis: *Representation du plan et assiette de la nouvelle ville nommée Henripolis* ca. 1:40 000 von Pieter van den Keere, 1626 (s/w, 41x32 cm, mit Kommentar = Sonderheft 4). Murten, 1993. CHF 55.00.

Jura: *General Chartre der Jura Gewaesser*, 1:50 000, 1816/17 (farbig, 75x70 cm, Karte zusammengesetzt 135x32,5 cm, mit Kommentar). Murten, 2004. CHF 55.00.

Matterhorn: *Evolena–Zermatt–Monte Rosa* 1:50 000 von Rudolf Leuzinger, 1892 (farbig, 70x48 cm). [Bern], [1987]. CHF 55.00.

Mont Blanc: *La Chaîne du Mont-Blanc* 1:50 000 von Louis Kurz und Xaver Imfeld, 1896 (farbig, 96x50 cm). [Bern], [1986]. CHF 55.00.

Neunkirch: *Neunkirch* (Siegfriedkarte Blatt 15) 1:25 000 von Conrad Auer, 1879 (farbig, 35x24 cm, mit Kommentar = 4/91 3–16). [Murten], [1992]. CHF 40.00.

Schaffhausen: *Karte des Kantons Schaffhausen* 1:25 000 von Heinrich Peyer, 1684 (farbig, 80x68 cm, 50 % der Originalgrösse, mit Kommentar = 22/00 21–30). Murten, 2000. CHF 60.00.

Schweiz: *Helvetische Republik in XIX Cantone eingetheilt, beschlossen in Paris den 19. Februar 1803* von Johannes Walch (farbig, 63x45 cm, mit Kommentar = Sonderheft 17). Murten, 2003. CHF 55.00.

Schweiz: *Erste Post & Dampfschiffahrt Reise Carte der Schweiz* ca. 1:750 000 von Hieronymus Rumpf, 1844 (farbig, 44x29 cm, mit Kommentar = 12/95 42–44). [Murten], [1995]. CHF 40.00.

Schweiz: «Zollkarte der Schweiz» ca. 1:500 000 von Johann Kaspar Zellweger und Heinrich Keller, 1825 (farbig, 77x53 cm, mit Kommentar = 14/96 25–34). Murten, 1996. CHF 40.00.

Solothurn: *Carte des Cantons Solothurn* 1:60 000 von Urs Josef Walker, 1832 (s/w, 92x77 cm, mit Kommentar = Sonderheft 10). Murten, 1995. CHF 60.00.

Solothurn: *Plan der Stadt und des Stadtbezirks Solothurn* ca. 1:10 000 von Johann Baptist Altermatt, 1822 (s/w, 48x51 cm). [Murten], [1996]. CHF 40.00.

Vermessung: *Chorographia et Topographia* von Sebastian Schmid, 1566 (1 Heft, s/w, mit Kommentar = Sonderheft 12). Murten, 1996. CHF 55.00.

Wallis: *Wallisser landt* ca. 1:200 000 von Johannes Schalbetter und Sebastian Münster, 1545 (2 Blätter, s/w, je 34x26 cm, mit Kommentar = 5/92 31–40). [Murten], [1992]. CHF 55.00.

Welt: *Recens, et integra Orbis descriptio* ca. 1:55 Mio. (Äquator) von Oronce Fine, 1536 (farbig, 58x51 cm, mit Kommentar = Sonderheft 9). Murten, 1995. CHF 65.00.

Zentralschweiz: *Reliefkarte der Centralschweiz*, ca. 1:100 000 von Xaver Imfeld, 1887 (farbig, 64x51 cm). Murten, 2006. CHF 60.00.

Bestellschein

Bitte senden Sie uns / mir gegen Rechnung (plus Versandkosten)

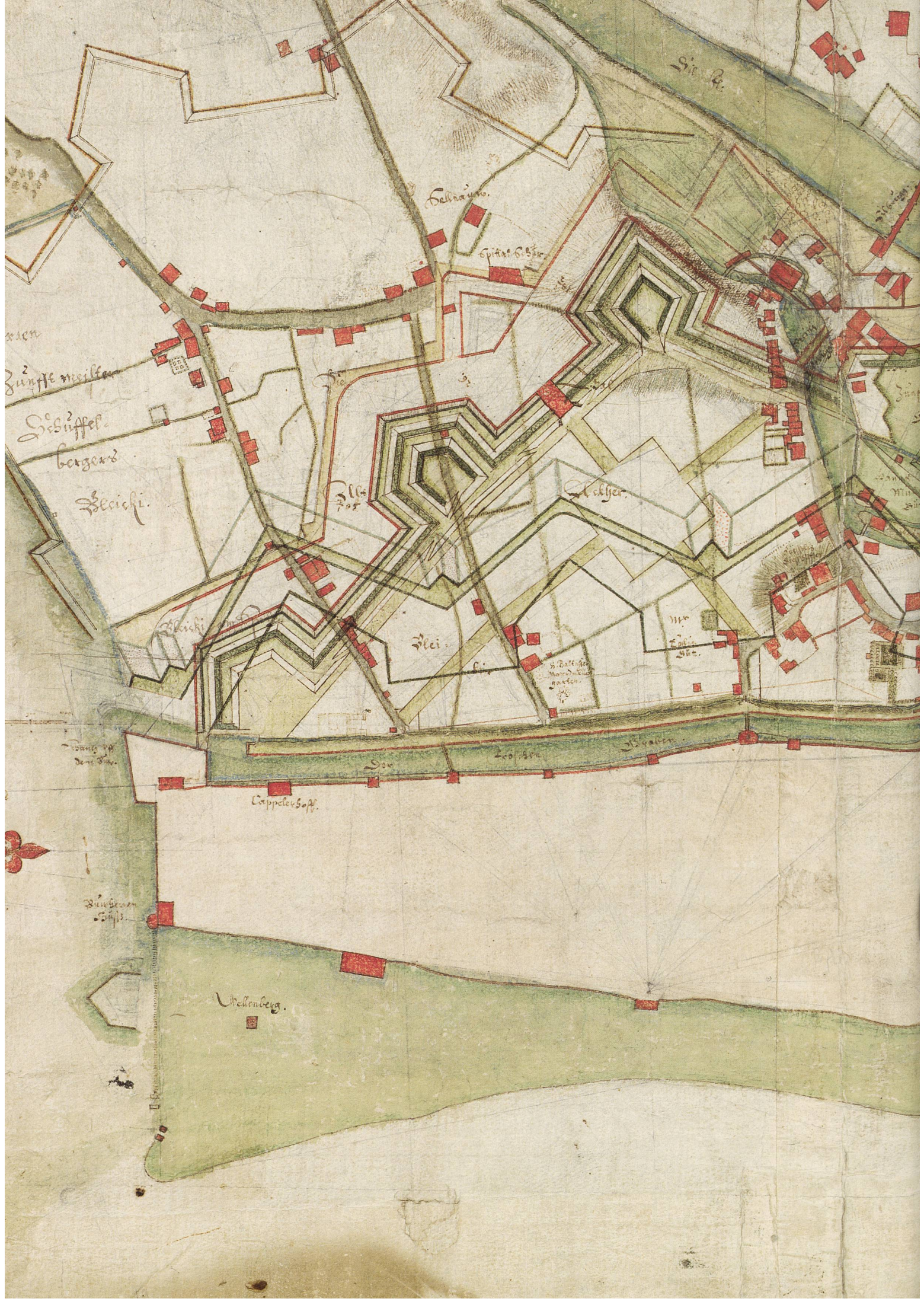
- Ex. der Sonderhefte
- Probeheft Cartographica Helvetica
- Abonnement Cartographica Helvetica
- Kartenfaksimile

Name, Vorname _____

Strasse, Nr. _____

PLZ, Ort _____

Datum, Unterschrift _____



S. Maria

S. Maria

Spital S. Maria

Zunftmeister

S. Michael

S. Johannes

S. Peter

S. Paul

S. Michael

S. Paul

S. Johannes

Wand der Stadt

Cappelenhof

S. Barbara

S. Elisabeth

S. Margareta

S. Anna