

Zeitschrift: Cartographica Helvetica : Fachzeitschrift für Kartengeschichte
Band: - (2015)
Heft: 51: Das Matterhorn im Kartenbild

Endseiten

Nutzungsbedingungen

Die ETH-Bibliothek ist die Anbieterin der digitalisierten Zeitschriften. Sie besitzt keine Urheberrechte an den Zeitschriften und ist nicht verantwortlich für deren Inhalte. Die Rechte liegen in der Regel bei den Herausgebern beziehungsweise den externen Rechteinhabern. [Siehe Rechtliche Hinweise.](#)

Conditions d'utilisation

L'ETH Library est le fournisseur des revues numérisées. Elle ne détient aucun droit d'auteur sur les revues et n'est pas responsable de leur contenu. En règle générale, les droits sont détenus par les éditeurs ou les détenteurs de droits externes. [Voir Informations légales.](#)

Terms of use

The ETH Library is the provider of the digitised journals. It does not own any copyrights to the journals and is not responsible for their content. The rights usually lie with the publishers or the external rights holders. [See Legal notice.](#)

Download PDF: 17.11.2024

ETH-Bibliothek Zürich, E-Periodica, <https://www.e-periodica.ch>

Faksimiles aus unserem Verlag

Die Arbeitsgruppe für Kartengeschichte der Schweizerischen Gesellschaft für Kartographie gibt seit 1990 die halbjährlich erscheinende Fachzeitschrift *Cartographica Helvetica* als Kommunikationsmittel für Kartensammler, Kartenforscher und Kartenliebhaber heraus. Der Verlag Cartographica Helvetica faksimiliert auch Manuskriptkarten sowie seltene gedruckte Karten. Zu den Faksimiles sind eine Reihe von Sonderheften erschienen, die meistens eine ausführlichere Version von bereits in *Cartographica Helvetica* publizierten Beiträgen bilden.

Aargau: *Topographische Karte des eidgenössischen Kantons Aargau* 1:50 000 von Ernst Heinrich Michaelis, 1849 (4 Blätter, s/w, je 66x56 cm, mit Kommentar = Sonderheft 1). Murten, 1991. CHF 110.00.

Aargau: *Trigonometrisch-Topographische Karte des eidgenössischen Kantons Aargau* 1:25 000 von Ernst Heinrich Michaelis, 1837–1843 (18 Blätter, farbig, je ca. 40x48 cm, mit Kommentar = Sonderheft 2). Murten, 1991. Je CHF 40.00/Blatt.

Aigle: *Carte du Gouvernement d'Aigle* ca. 1:60 000 von Isaac Gamaliel de Rovérea und Johann Samuel Gruner, 1788 (s/w, 43x38 cm). Murten, 1993. CHF 40.00.

Alpen: *Prospect Geometrique des Montagnes neigées* von Jacques-Barthélemy Micheli du Crest, 1755 und Computerplot, 1995 (s/w, 65x19 cm und 65x11 cm auf 1 Blatt, mit Kommentar = Sonderheft 8). Murten, 1995. CHF 55.00.

Avenches: *Plan de la Ville d'Avenche en Suisse et de l'Enceinte d'Aventicum Helvetorum* ca. 1:6000 von David Fornerod und Erasmus Ritter, 1786 (s/w, 39x35 cm). Murten, 1993. CHF 40.00.

Baden: «Kriegsspielkarte» *Baden* 1:10 000 von Andreas Hefti, 1897 (farbig, 3 Teile zusammen 118x60 cm, mit Kommentar = Sonderheft 3). Murten, 1993. [Vertrieb auch als Einzelblätter «Baden», «Würenlos» und «Buchs (ZH)»]. CHF 60.00/Blatt.

Basel: *Topographische Aufnahme* 1:25 000 von Friedrich Baader, 1839 (farbig, 100x65 cm). Murten, 2000. CHF 60.00.

Bern: *Topographische Aufnahme (Originalzeichnung Dufourkarte Blatt XII, 3)* 1:25 000 von Johann Heinrich Denzler, 1856 (farbig, 70x48 cm, mit Kommentar). Murten, 1996. CHF 55.00.

Berner Oberland: *Carte d'une Partie très intéressante de la Suisse* 1:120 000 von Johann Rudolf Meyer, Johann Heinrich Weiss und Joachim Eugen Müller, 1796 (2-farbig, 47x66 cm, mit Kommentar = 16/97 23–30). Murten, 1997. CHF 55.00.

Europa: *Evropae descriptio emendata* von Gerard Mercator, 1572 (15 Blätter, s/w, je 32x45 cm, mit Kommentar = Sonderheft 14). Murten, 1998. CHF 330.00.

Freiburg: *Typus agri Friburgensis* ca. 1:100 000 von Wilhelm Techtermann, 1578 (farbig, 57x53 cm, mit Kommentar = Sonderheft 7). Murten, 1994. CHF 65.00.

Freiburg: *Environs de Fribourg* 1:25 000 von Johann Conrad Werdmüller, 1847 (s/w, Kupferstich, 21x16 cm, mit Kommentar). Murten, 1995. CHF 70.00.

Genf: *Carte des environs de Genève* 1:48 000 von Henri Mallet, 1776 (2-farbig, 69x47 cm). Murten, 1993. CHF 55.00.

Graubünden: *Alpinae seu Foederatae Rhaetiae Subditarumque ei Terrarum nova descriptio* ca. 1:330 000 von Fortunat Sprecher von Bernegg und Philipp Klüwer, ca. 1620 (s/w, 51x39 cm, mit Kommentar = 5/92 17–20). Murten, 1992. CHF 55.00.

Henripolis: *Representation du plan et assiette de la nouvelle ville nommée Henripolis* ca. 1:40 000 von Pieter van den Keere, 1626 (s/w, 41x32 cm, mit Kommentar = Sonderheft 4). Murten, 1993. CHF 55.00.

Jura: *General Charte der Jura Gewaesser*, 1:50 000, 1816/17 (farbig, 75x70 cm, Karte zusammengesetzt 135x32,5 cm, mit Kommentar). Murten, 2004. CHF 55.00.

Matterhorn: *Evolena–Zermatt–Monte Rosa* 1:50 000 von Rudolf Leuzinger, 1892 (farbig, 70x48 cm). Bern, 1987. CHF 55.00.

Mont Blanc: *La Chaîne du Mont-Blanc* 1:50 000 von Louis Kurz und Xaver Imfeld, 1896 (farbig, 96x50 cm). Bern, 1986. CHF 55.00.

Neunkirch: *Neunkirch* (Siegfriedkarte Blatt 15) 1:25 000 von Conrad Auer, 1879 (farbig, 35x24 cm, mit Kommentar = 4/91 3–16). Murten, 1992. CHF 40.00.

Rhonegletscher: *Excursions-Karte des Schweizer-Alpen-Club für 1864 & 1865/unter der Direction des Redactions-Comités gestochen von R. Leuzinger* 1:50 000 (s/w, 40 x 59 cm, mit Kommentar = Sonderheft 22). Murten, 2013. CHF 38.00 (gefaltet), CHF 55.00 (plano auf Spezialpapier).

Schaffhausen: *Karte des Kantons Schaffhausen* 1:25 000 von Heinrich Peyer, 1684 (farbig, 80x68 cm, 50 % der Originalgrösse, mit Kommentar = 22/00 21–30). Murten, 2000. CHF 60.00.

Schweiz: «*Faksimile der Manuskriptkarte von 1657*» ca. 1:350 000 (farbig, 106x83 cm, mit Kommentar = Sonderheft 21). Murten, 2012. CHF 65.00.

Schweiz: *Helvetische Republik in XIX Cantone eingetheilt, beschlossen in Paris den 19. Februar 1803* von Johannes Walch (farbig, 63 x 45 cm, mit Kommentar = Sonderheft 17). Murten, 2003. CHF 55.00.

Schweiz: *Erste Post & Dampfschiffahrt Reise Carte der Schweiz* ca. 1:750 000 von Hieronymus Rumpf, 1844 (farbig, 44x29 cm, mit Kommentar = 12/95 42–44). Murten, 1995. CHF 40.00.

Schweiz: «*Zollkarte der Schweiz*» ca. 1:500 000 von Johann Kaspar Zellweger und Heinrich Keller, 1825 (farbig, 77x53 cm, mit Kommentar = 14/96 25–34). Murten, 1996. CHF 40.00.

Solothurn: *Carte des Cantons Solothurn* 1:60 000 von Urs Josef Walker, 1832 (s/w, 92x77 cm, mit Kommentar = Sonderheft 10). Murten, 1995. CHF 60.00.

Solothurn: *Plan der Stadt und des Stadtbezirks Solothurn* ca. 1:10 000 von Johann Baptist Altermatt, 1822 (s/w, 48x51 cm). Murten, 1996. CHF 40.00.

Vermessung: *Chorographia et Topographia* von Sebastian Schmid, 1566 (1 Heft, s/w, mit Kommentar = Sonderheft 12). Murten, 1996. CHF 55.00.

Wallis: *Wallisser landt* ca. 1:200 000 von Johannes Schalbetter und Sebastian Münster, 1545 (2 Blätter, s/w, je 34x26 cm, mit Kommentar = 5/92 31–40). Murten, 1992. CHF 55.00.

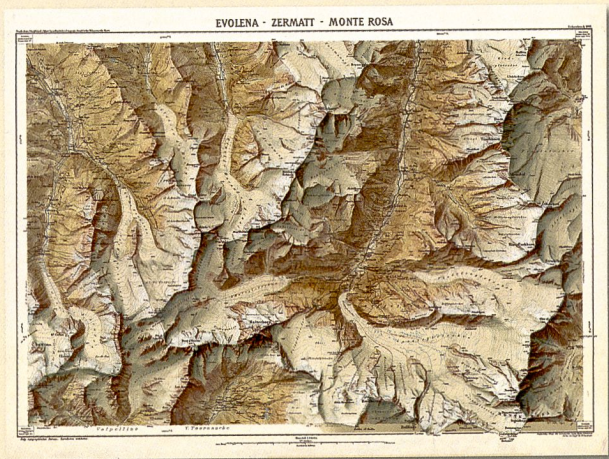
Welt: *Recens, et integra Orbis descriptio* ca. 1:55 Mio. (Äquator) von Oronce Fine, 1536 (farbig, 58x51 cm, mit Kommentar = Sonderheft 9). Murten, 1995. CHF 65.00.

Zentralschweiz: *Reliefkarte der Centralschweiz*, ca. 1:100 000 von Xaver Imfeld, 1887 (farbig, 64x51 cm). Murten, 2006. CHF 60.00.

Massangaben sind Breite x Höhe des Kartenbildes, auf ganze Zentimeter gerundet.
s/w = schwarz-weiss.
Preisangaben exklusive Versandkosten.

Bestelladresse:

Verlag Cartographica Helvetica
Untere Längmatt 9, CH-3280 Murten
Tel. und Fax: +41-26-670 10 50
info@cartographica-helvetica.ch
www.kartengeschichte.ch



Faksimile-Ausgabe

Evolena – Zermatt – Monte Rosa

1892, Steingravur von Rudolf Leuzinger
nach der Topographischen Aufnahme
von Xaver Imfeld (1877/78)

Massstab 1: 50 000

Papierformat: 88 x 66,5 cm (ungefaltet)

Preis: CHF 55.00 (+ Versandkosten)



Bestellungen:

Verlag Cartographica Helvetica


Untere Längmatt 9, CH-3280 Murten

E-Mail: info@cartographica-helvetica.ch


www.kartengeschichte.ch




Heinz Schild
Visionäre Bahnprojekte
Die Schweiz im Aufbruch
256 Seiten, 272 Abb.
24 x 30 cm, Hardcover
ISBN 978-3-906055-13-8
CHF 98.00



Edward Whymper
MATTERHORN
Der lange Weg auf den Gipfel
288 Seiten, 75 Abb.
13,5 x 21,5 cm, Hardcover
ISBN 978-3-909111-14-5
CHF 24.90



Daniel Anker
Matterhorn
Berg der Berge
336 Seiten, 510 Abb.
17 x 24 cm, Hardcover
ISBN 978-3-906055-30-5
CHF 59.90



Robert Bösch, Oswald Oelz
Matterhorn
sechssprachig d/f/i/e/rus/jap
100 Seiten, 70 Abb.
31 x 50 cm, Hardcover
ISBN 978-3-906055-31-2
CHF 98.00 (Oktober 2015)

Bestellungen:

AS Verlag, Buhnrain 30, CH-8052 Zürich

mail@as-verlag.ch, www.as-verlag.ch

