

Objektyp: **BackMatter**

Zeitschrift: **Cartographica Helvetica : Fachzeitschrift für Kartengeschichte**

Band (Jahr): - **(2016)**

Heft 52

PDF erstellt am: **03.07.2024**

Nutzungsbedingungen

Die ETH-Bibliothek ist Anbieterin der digitalisierten Zeitschriften. Sie besitzt keine Urheberrechte an den Inhalten der Zeitschriften. Die Rechte liegen in der Regel bei den Herausgebern. Die auf der Plattform e-periodica veröffentlichten Dokumente stehen für nicht-kommerzielle Zwecke in Lehre und Forschung sowie für die private Nutzung frei zur Verfügung. Einzelne Dateien oder Ausdrucke aus diesem Angebot können zusammen mit diesen Nutzungsbedingungen und den korrekten Herkunftsbezeichnungen weitergegeben werden. Das Veröffentlichen von Bildern in Print- und Online-Publikationen ist nur mit vorheriger Genehmigung der Rechteinhaber erlaubt. Die systematische Speicherung von Teilen des elektronischen Angebots auf anderen Servern bedarf ebenfalls des schriftlichen Einverständnisses der Rechteinhaber.

Haftungsausschluss

Alle Angaben erfolgen ohne Gewähr für Vollständigkeit oder Richtigkeit. Es wird keine Haftung übernommen für Schäden durch die Verwendung von Informationen aus diesem Online-Angebot oder durch das Fehlen von Informationen. Dies gilt auch für Inhalte Dritter, die über dieses Angebot zugänglich sind.

Ein Dienst der *ETH-Bibliothek*
ETH Zürich, Rämistrasse 101, 8092 Zürich, Schweiz, www.library.ethz.ch

<http://www.e-periodica.ch>

Faksimiles aus unserem Verlag

Die Arbeitsgruppe für Kartengeschichte der Schweizerischen Gesellschaft für Kartographie gibt seit 1990 die halbjährlich erscheinende Fachzeitschrift *Cartographica Helvetica* als Kommunikationsmittel für Kartensammler, Kartenforscher und Kartenliebhaber heraus. Der Verlag Cartographica Helvetica faksimiliert auch Manuskriptkarten sowie seltene gedruckte Karten. Zu den Faksimiles sind eine Reihe von Sonderheften erschienen, die meistens eine ausführlichere Version von bereits in *Cartographica Helvetica* publizierten Beiträgen bilden.

Aargau: *Topographische Karte des eidgenössischen Kantons Aargau* 1:50 000 von Ernst Heinrich Michaelis, 1849 (4 Blätter, s/w, je 66x56 cm, mit Kommentar = Sonderheft 1). Murten, 1991. CHF 110.00.

Aargau: *Trigonometrisch-Topographische Karte des eidgenössischen Kantons Aargau* 1:25 000 von Ernst Heinrich Michaelis, 1837–1843 (18 Blätter, farbig, je ca. 40x48 cm, mit Kommentar = Sonderheft 2). Murten, 1991. Je CHF 40.00/Blatt.

Aigle: *Carte du Gouvernement d'Aigle* ca. 1:60 000 von Isaac Gamaliel de Rovérea und Johann Samuel Gruner, 1788 (s/w, 43x38 cm). Murten, 1993. CHF 40.00.

Alpen: *Prospect Geometrique des Montagnes neigées* von Jacques-Barthélemy Micheli du Crest, 1755 und Computerplot, 1995 (s/w, 65x19 cm und 65x11 cm auf 1 Blatt, mit Kommentar = Sonderheft 8). Murten, 1995. CHF 55.00.

Avenches: *Plan de la Ville d'Avenghe en Suisse et de l'Enceinte d'Aventicum Helvetorum* ca. 1:6000 von David Fornerod und Erasmus Ritter, 1786 (s/w, 39x35 cm). Murten, 1993. CHF 40.00.

Baden: «Kriegsspielkarte» *Baden* 1:10 000 von Andreas Hefti, 1897 (farbig, 3 Teile zusammen 118x60 cm, mit Kommentar = Sonderheft 3). Murten, 1993. [Vertrieb auch als Einzelblätter «Baden», «Würenlos» und «Buchs (ZH)»]. CHF 60.00/Blatt.

Basel: *Topographische Aufnahme* 1:25 000 von Friedrich Baader, 1839 (farbig, 100x65 cm). Murten, 2000. CHF 60.00.

Bern: *Topographische Aufnahme (Originalzeichnung Dufourkarte Blatt XII, 3)* 1:25 000 von Johann Heinrich Denzler, 1856 (farbig, 70x48 cm, mit Kommentar). Murten, 1996. CHF 55.00.

Berner Oberland: *Carte d'une Partie très interessante de la Suisse* 1:120 000 von Johann Rudolf Meyer, Johann Heinrich Weiss und Joachim Eugen Müller, 1796 (2-farbig, 47x66 cm, mit Kommentar = 16/97 23–30). Murten, 1997. CHF 55.00.

Europa: *Evropae descriptio emendata* von Gerard Mercator, 1572 (15 Blätter, s/w, je 32x45 cm, mit Kommentar = Sonderheft 14). Murten, 1998. CHF 330.00.

Freiburg: *Typus agri Friburgensis* ca. 1:100 000 von Wilhelm Techtermann, 1578 (farbig, 57x53 cm, mit Kommentar = Sonderheft 7). Murten, 1994. CHF 65.00.

Freiburg: *Environs de Fribourg* 1:25 000 von Johann Conrad Werdmüller, 1847 (s/w, Kupferstich, 21x16 cm, mit Kommentar). Murten, 1995. CHF 70.00.

Genf: *Carte des environs de Genève* 1:48 000 von Henri Mallet, 1776 (2-farbig, 69x47 cm). Murten, 1993. CHF 55.00.

Graubünden: *Alpinae seu Foederatae Rhaetiae Subditarumque ei Terrarum nova descriptio* ca. 1:330 000 von Fortunat Sprecher von Bernegg und Philipp Klüwer, ca. 1620 (s/w, 51x39 cm, mit Kommentar = 5/92 17–20). Murten, 1992. CHF 55.00.

Henripolis: *Representation du plan et assiette de la nouvelle ville nommée Henripolis* ca. 1:40 000 von Pieter van den Keere, 1626 (s/w, 41x32 cm, mit Kommentar = Sonderheft 4). Murten, 1993. CHF 55.00.

Jura: *General Charte der Jura Gewaesser*, 1:50 000, 1816/17 (farbig, 75x70 cm, Karte zusammengesetzt 135x32,5 cm, mit Kommentar). Murten, 2004. CHF 55.00.

Matterhorn: *Evolena–Zermatt–Monte Rosa* 1:50 000 von Rudolf Leuzinger, 1892 (farbig, 70x48 cm). Bern, 1987. CHF 55.00.

Mont Blanc: *La Chaîne du Mont-Blanc* 1:50 000 von Louis Kurz und Xaver Imfeld, 1896 (farbig, 96x50 cm). Bern, 1986. CHF 55.00.

Neunkirch: *Neunkirch* (Siegfriedkarte Blatt 15) 1:25 000 von Conrad Auer, 1879 (farbig, 35x24 cm, mit Kommentar = 4/91 3–16). Murten, 1992. CHF 40.00.

Rhonegletscher: *Excursions-Karte des Schweizer-Alpen-Club für 1864 & 1865/unter der Direction des Redactions-Comités gestochen von R. Leuzinger* 1:50 000 (s/w, 40 x 59 cm, mit Kommentar = Sonderheft 22). Murten, 2013. CHF 38.00 (gefalzt), CHF 55.00 (plano auf Spezialpapier).

Schaffhausen: *Karte des Kantons Schaffhausen* 1:25 000 von Heinrich Peyer, 1684 (farbig, 80x68 cm, 50 % der Originalgrösse, mit Kommentar = 22/00 21–30). Murten, 2000. CHF 60.00.

Schweiz: «*Faksimile der Manuskriptkarte von 1657*» ca. 1:350 000 (farbig, 106x83 cm, mit Kommentar = Sonderheft 21). Murten, 2012. CHF 65.00.

Schweiz: *Helvetische Republik in XIX Cantone eingetheilt, beschlossen in Paris den 19. Februar 1803* von Johannes Walch (farbig, 63 x 45 cm, mit Kommentar = Sonderheft 17). Murten, 2003. CHF 55.00.

Schweiz: *Erste Post & Dampfschiffahrt Reise Carte der Schweiz* ca. 1:750 000 von Hieronymus Rumpf, 1844 (farbig, 44x29 cm, mit Kommentar = 12/95 42–44). Murten, 1995. CHF 40.00.

Schweiz: «*Zollkarte der Schweiz*» ca. 1:500 000 von Johann Kaspar Zellweger und Heinrich Keller, 1825 (farbig, 77x53 cm, mit Kommentar = 14/96 25–34). Murten, 1996. CHF 40.00.

Solothurn: *Carte des Cantons Solothurn* 1:60 000 von Urs Josef Walker, 1832 (s/w, 92x77 cm, mit Kommentar = Sonderheft 10). Murten, 1995. CHF 60.00.

Solothurn: *Plan der Stadt und des Stadtbezirks Solothurn* ca. 1:10 000 von Johann Baptist Altermatt, 1822 (s/w, 48x51 cm). Murten, 1996. CHF 40.00.

Vermessung: *Chorographia et Topographia* von Sebastian Schmid, 1566 (1 Heft, s/w, mit Kommentar = Sonderheft 12). Murten, 1996. CHF 55.00.

Wallis: *Wallisser landt* ca. 1:200 000 von Johannes Schalbetter und Sebastian Münster, 1545 (2 Blätter, s/w, je 34x26 cm, mit Kommentar = 5/92 31–40). Murten, 1992. CHF 55.00.

Welt: *Recens, et integra Orbis descriptio* ca. 1:55 Mio. (Äquator) von Oronce Fine, 1536 (farbig, 58x51 cm, mit Kommentar = Sonderheft 9). Murten, 1995. CHF 65.00.

Zentralschweiz: *Reliefkarte der Centralschweiz*, ca. 1:100 000 von Xaver Imfeld, 1887 (farbig, 64x51 cm). Murten, 2006. CHF 60.00.

Massangaben sind Breite x Höhe des Kartenbildes, auf ganze Zentimeter gerundet.
s/w = schwarz-weiss.
Preisangaben inklusive Versandkosten.

Bestelladresse:

Verlag Cartographica Helvetica
Untere Längmatt 9, CH-3280 Murten
Tel. und Fax: +41-26-670 10 50
info@cartographica-helvetica.ch
www.kartengeschichte.ch



CARTOGRAPHICA

HELVETICA

Sonderheft 23

Deutsche Kriegskarten der Schweiz 1939–1945

von Markus Oehrli
Mitarbeit: Martin Rickenbacher


Aus dem Inhalt:

- Detaillierte Beschreibung aller Karten 1:25 000 und 1:100 000 und ihrer Grundlagen.
- Chronologie der Ereignisse: Von der Planung und Produktion der ersten Karten bis zur Deutschen Heereskarte 1944/45.
- Reproduktions- und drucktechnische Details, Enttarnung der beteiligten Druckereien.
- Aspekte des weltweiten Kartenprogramms des deutschen Heeres.
- Organisation des deutschen Kriegskarten- und Vermessungswesens mit neu recherchierter Biografie des Chefs (Generalleutnant Hemmerich).

100 Seiten mit 50 farbigen Abbildungen,
Format A4, ISSN 1422-3392, **CHF 48.00**

Bestelladresse:

Verlag Cartographica Helvetica
Untere Längmatt 9,
CH-3280 Murten
Tel. +41-26-670 10 50
www.kartengeschichte.ch
info@cartographica-helvetica.ch



Sasso San Gottardo

Das zweite Leben der Gotthardfestung

Von Lisa Humbert-Droz,
Martin Immenhauser (Hrsg.)

im Auftrag der Fondazione Sasso San Gottardo

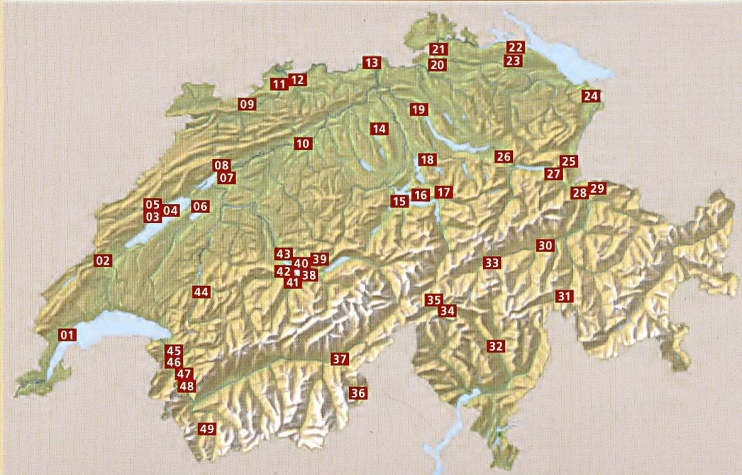
Am Ort der Mythen, Sagen und der Legenden, dort, wo die Menschen den Teufel Brücken bauen liessen, ist eine der grössten Festungen der Schweiz zu neuem Leben erwacht. Die thematische Ausstellung von Sasso San Gottardo verknüpft die Elemente der Gotthardregion zur gemeinsamen Frage: Welche Bedeutung haben Wasser, Mobilität, Lebensraum, Wetter, Klima, Energie und Sicherheit für uns Menschen? Zudem lüftet die Festung Sasso da Pigna aus dem Zweiten Weltkrieg ihr Geheimnis. Dieser denkmalgeschützte Teil von Sasso San Gottardo erzählt, wie die Menschen einst im Berg gelebt haben, und zeigt die Hintergründe der Entstehung dieser Festung. Sasso San Gottardo ist eine Erzählung aus Bildern, Licht und Ton.

1. Auflage 2013, Deutsch/italienisch
112 Seiten, 21 x 27 cm, gebunden
ISBN 978-3-85932-719-1, **CHF 58.00**

Bestelladresse:

Werd & Weber Verlag AG
Gwattstrasse 125,
CH-3645 Thun/Gwatt
mail@weberverlag.ch
www.weberverlag.ch

www.fort.ch



**Plattform für Schweizer Festungsorganisationen
– der einfachste Weg zu Ihrem nächsten Bunkerbesuch**

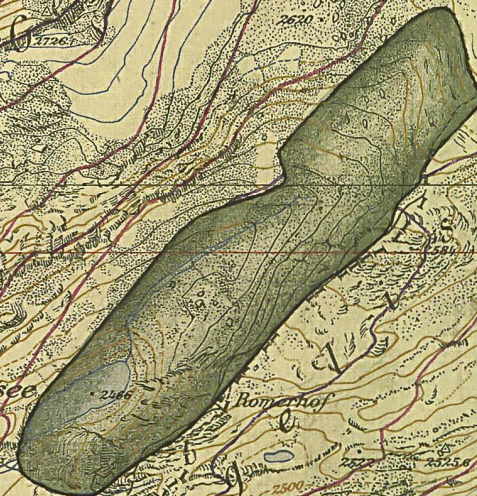


2828

2756

2670

2650



Romersee

Romerhof

Gletschersaas

Unterseen

Hütte

Sattellegg

Tschunnenkehr

Kantine
Kantinenkehr

Rhone

Hotel Rhonegletscher

Bühl

Station

Gletsch

Wysgand

Schneedahle

Wyl

2361