

**Zeitschrift:** Eclogae Geologicae Helvetiae  
**Band:** 57 (1964)  
**Heft:** 2

**Artikel:** Sedimentologische Untersuchungen im östlichen Napfgebiet (Entlebuch - Tal der Grossen Fontanne, Kt. Luzern)  
**Anhang:** Tafel  
**Autor:** [s.n.]  
**DOI:** <https://doi.org/10.5169/seals-163142>

### **Nutzungsbedingungen**

Die ETH-Bibliothek ist die Anbieterin der digitalisierten Zeitschriften. Sie besitzt keine Urheberrechte an den Zeitschriften und ist nicht verantwortlich für deren Inhalte. Die Rechte liegen in der Regel bei den Herausgebern beziehungsweise den externen Rechteinhabern. [Siehe Rechtliche Hinweise.](#)

### **Conditions d'utilisation**

L'ETH Library est le fournisseur des revues numérisées. Elle ne détient aucun droit d'auteur sur les revues et n'est pas responsable de leur contenu. En règle générale, les droits sont détenus par les éditeurs ou les détenteurs de droits externes. [Voir Informations légales.](#)

### **Terms of use**

The ETH Library is the provider of the digitised journals. It does not own any copyrights to the journals and is not responsible for their content. The rights usually lie with the publishers or the external rights holders. [See Legal notice.](#)

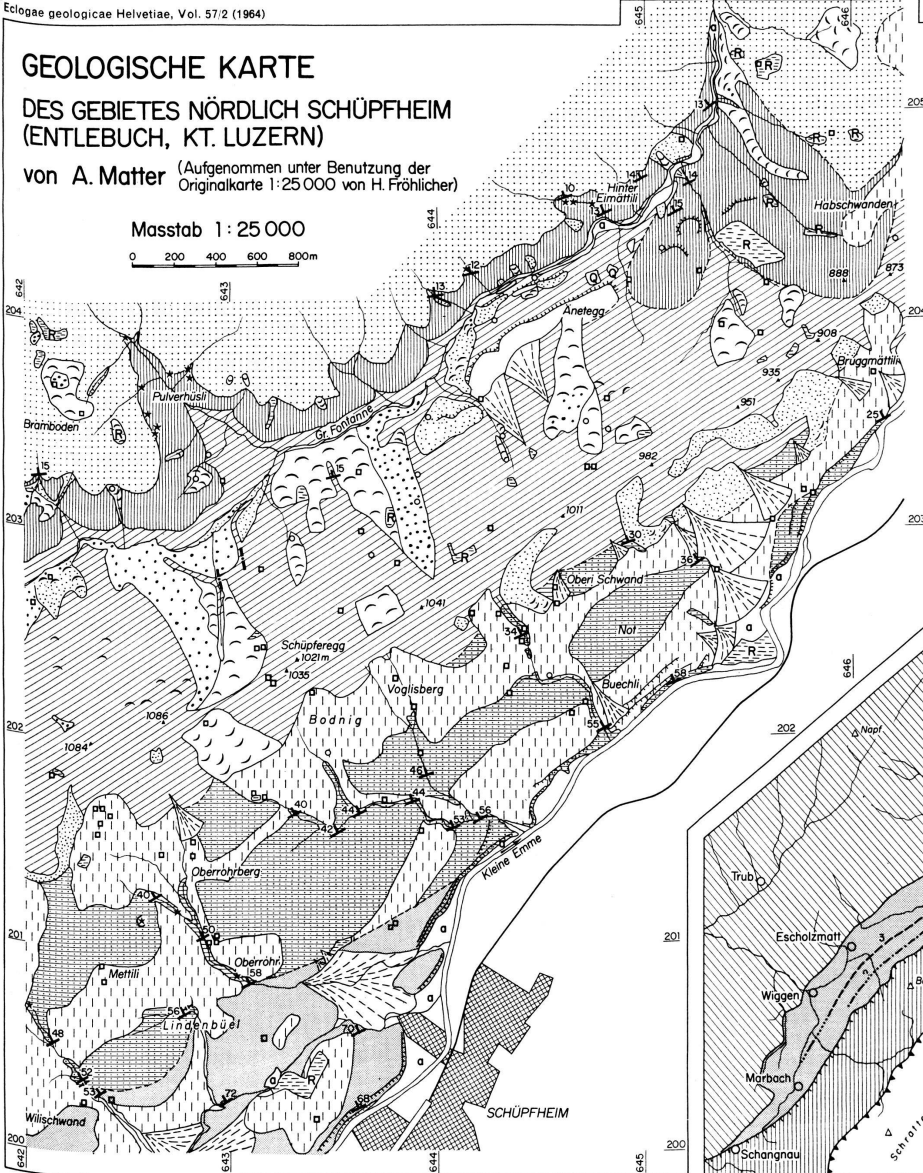

**Download PDF:** 18.10.2024

**ETH-Bibliothek Zürich, E-Periodica, <https://www.e-periodica.ch>**

# GEOLOGISCHE KARTE DES GEBIETES NÖRDLICH SCHÜPFHEIM (ENTLEBUCH, KT. LUZERN)

von A. Matter (Aufgenommen unter Benutzung der Originalkarte 1:25 000 von H. Fröhlicher)

Masstab 1:25 000



## Zeichen

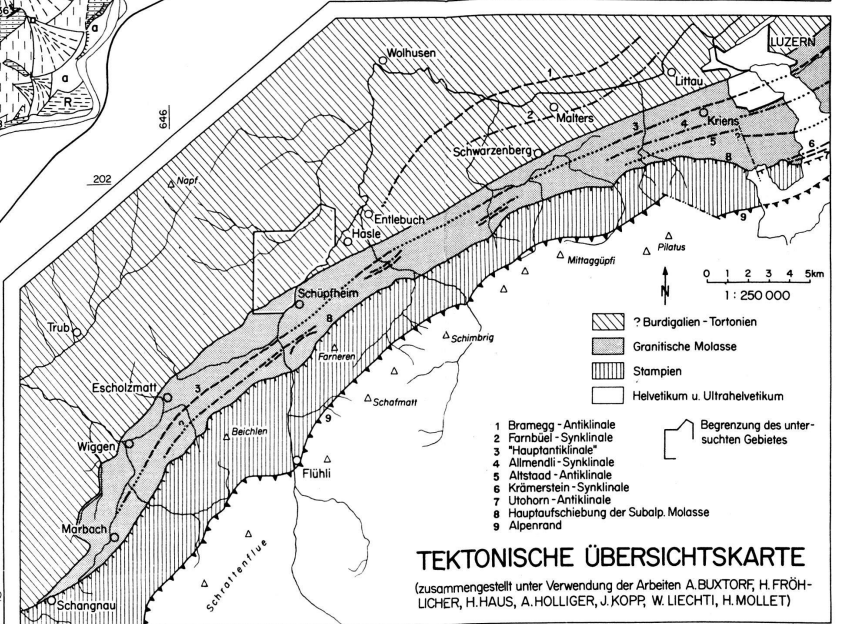
- Quelle, nicht gefasst
- Quelle, gefasst
- 21) Streichen und Fallen der Schichten (Zahl: Fallen in Grad)
- ⊂ Kiesgrube
- ★ Fossilfundstelle
- ↖ Brüche

## Quartär

- a Talböden, rezente Alluvionen
- Terrassenränder
- Riedgebiete
- Q Quelltuff
- R Rutschgebiet mit Abrissrand
- Felsstürze
- Gehängeschutt
- Bachschuttkegel
- Moräne

## Tertiär

- Napf-Schichten mit Basismergelzone (Tortonien)
- Schüpferegg - Nagelfluh (?Helvetien)
- Luerner Sandstein (?Burdigalien)
- ↔ mit schönen Aufschlüssen von Süswasserkalk
- Granitische Molasse (?Aquitanien)



## TEKTONISCHE ÜBERSICHTSKARTE

(zusammengestellt unter Verwendung der Arbeiten A. BUXTORF, H. FRÖHLICHER, H. HAUS, A. HOLLIGER, J. KOPP, W. LIECHTI, H. MOLLET)

- 1 Bramegg - Antiklinale
- 2 Farnbüel - Synklinale
- 3 "Hauptantiklinale"
- 4 Allmendli - Synklinale
- 5 Altstad - Antiklinale
- 6 Krämerstein - Synklinale
- 7 Uohorn - Antiklinale
- 8 Hauptaufschiebung der Subalp. Molasse
- 9 Alpenrand
- ⊂ Begrenzung des untersuchten Gebietes