

Planches

Objekttyp: **Appendix**

Zeitschrift: **Bulletin de la Société Fribourgeoise des Sciences Naturelles =
Bulletin der Naturforschenden Gesellschaft Freiburg**

Band (Jahr): **4 (1883-1887)**

PDF erstellt am: **18.07.2024**

Nutzungsbedingungen

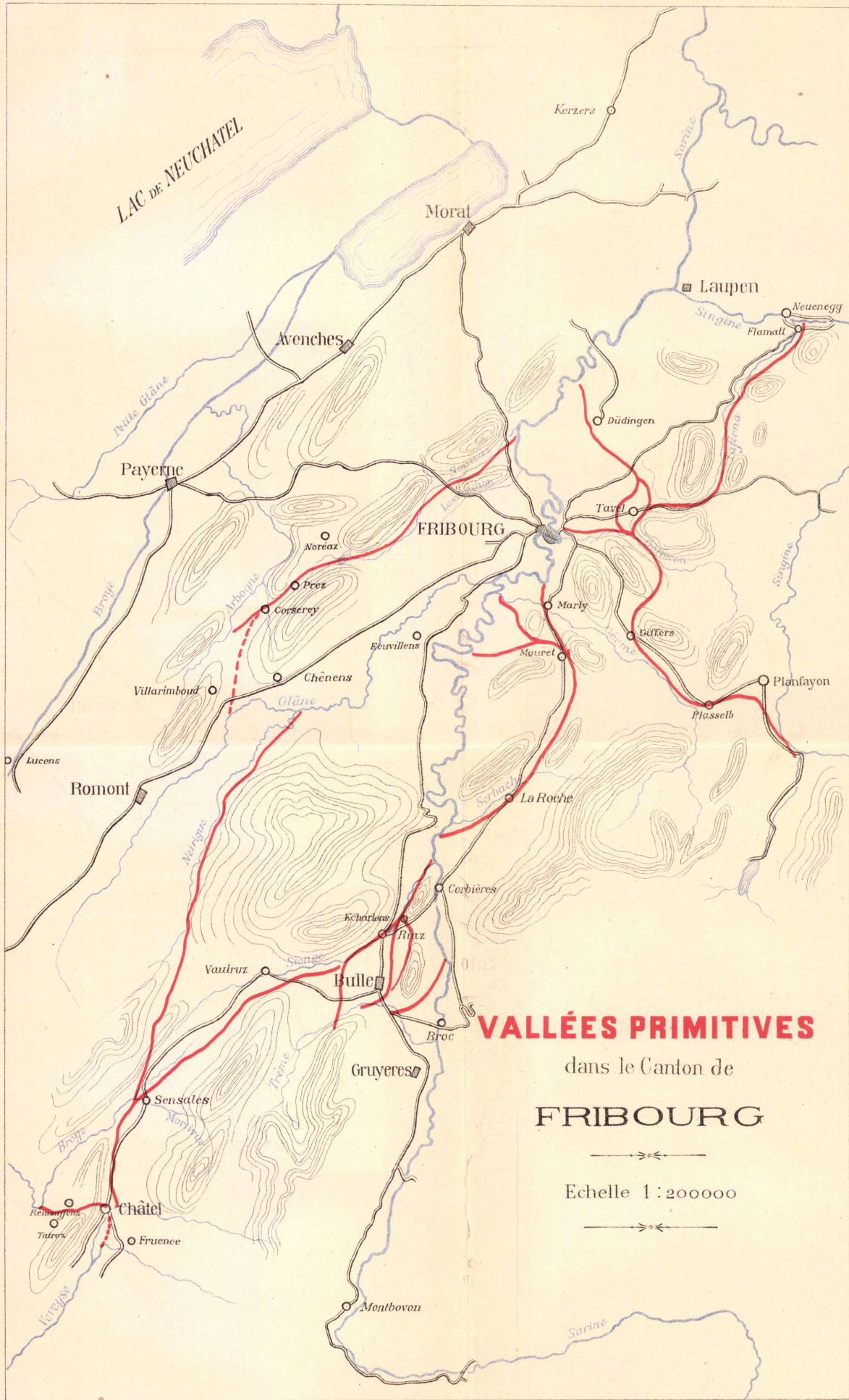
Die ETH-Bibliothek ist Anbieterin der digitalisierten Zeitschriften. Sie besitzt keine Urheberrechte an den Inhalten der Zeitschriften. Die Rechte liegen in der Regel bei den Herausgebern.

Die auf der Plattform e-periodica veröffentlichten Dokumente stehen für nicht-kommerzielle Zwecke in Lehre und Forschung sowie für die private Nutzung frei zur Verfügung. Einzelne Dateien oder Ausdrucke aus diesem Angebot können zusammen mit diesen Nutzungsbedingungen und den korrekten Herkunftsbezeichnungen weitergegeben werden.

Das Veröffentlichen von Bildern in Print- und Online-Publikationen ist nur mit vorheriger Genehmigung der Rechteinhaber erlaubt. Die systematische Speicherung von Teilen des elektronischen Angebots auf anderen Servern bedarf ebenfalls des schriftlichen Einverständnisses der Rechteinhaber.

Haftungsausschluss

Alle Angaben erfolgen ohne Gewähr für Vollständigkeit oder Richtigkeit. Es wird keine Haftung übernommen für Schäden durch die Verwendung von Informationen aus diesem Online-Angebot oder durch das Fehlen von Informationen. Dies gilt auch für Inhalte Dritter, die über dieses Angebot zugänglich sind.



VALLÉES PRIMITIVES

dans le Canton de

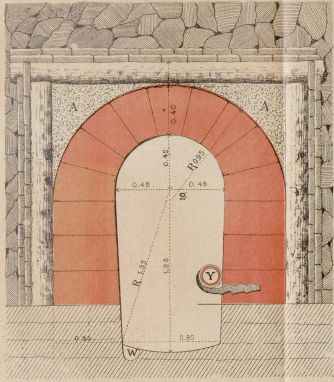
FRIBOURG

Echelle 1 : 200 000

Captation des eaux de la carrière.

PLANCHE N° III

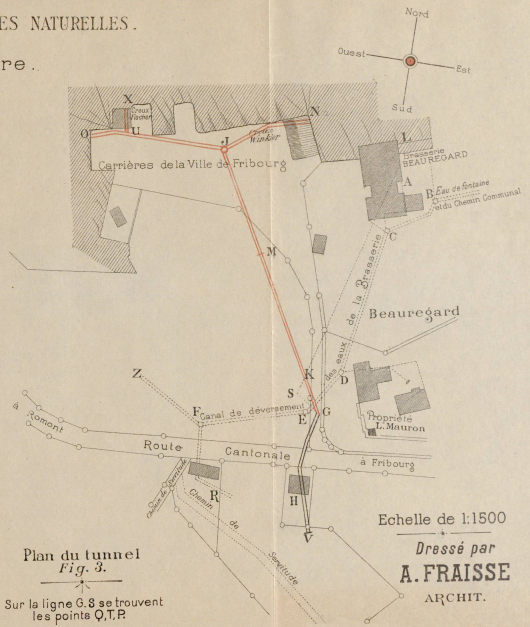
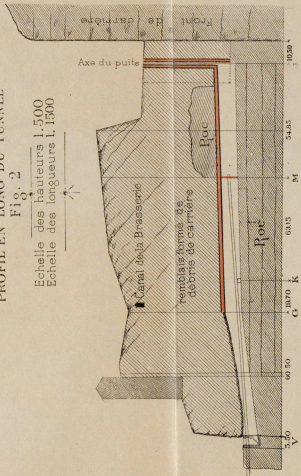
Section du Tunnel
Partie en maçonnerie
Fig. 1



Echelle de 1.25

PROFIL EN LONG DU TUNNEL
Fig. 2

Echelle des hauteurs 1.500
Echelle des longueurs 1.1500



Plan du tunnel
Fig. 3.

Sur la ligne G.S se trouvent
les points Q.T.P.

Echelle de 1:1500
Dressé par
A. FRAISSE
ARCHIT.