

Objektyp: **Advertising**

Zeitschrift: **Schweizerische Zeitschrift für Vermessung, Kulturtechnik und Photogrammetrie = Revue technique suisse des mensurations, du génie rural et de la photogrammétrie**

Band (Jahr): **66 (1968)**

Heft 2

PDF erstellt am: **11.09.2024**

Nutzungsbedingungen

Die ETH-Bibliothek ist Anbieterin der digitalisierten Zeitschriften. Sie besitzt keine Urheberrechte an den Inhalten der Zeitschriften. Die Rechte liegen in der Regel bei den Herausgebern. Die auf der Plattform e-periodica veröffentlichten Dokumente stehen für nicht-kommerzielle Zwecke in Lehre und Forschung sowie für die private Nutzung frei zur Verfügung. Einzelne Dateien oder Ausdrucke aus diesem Angebot können zusammen mit diesen Nutzungsbedingungen und den korrekten Herkunftsbezeichnungen weitergegeben werden. Das Veröffentlichen von Bildern in Print- und Online-Publikationen ist nur mit vorheriger Genehmigung der Rechteinhaber erlaubt. Die systematische Speicherung von Teilen des elektronischen Angebots auf anderen Servern bedarf ebenfalls des schriftlichen Einverständnisses der Rechteinhaber.

Haftungsausschluss


Alle Angaben erfolgen ohne Gewähr für Vollständigkeit oder Richtigkeit. Es wird keine Haftung übernommen für Schäden durch die Verwendung von Informationen aus diesem Online-Angebot oder durch das Fehlen von Informationen. Dies gilt auch für Inhalte Dritter, die über dieses Angebot zugänglich sind.

Schweizerische Zeitschrift für Vermessung, Photogrammetrie und Kulturtechnik

Revue technique Suisse des Mensurations, de Photogrammétrie et du Génie rural

INHALT: ALGOL-Rechenprogramme zur vermittelnden Netzausgleichung. Von H. Aeschlimann – Güterzusammenlegung und Raumplanung. Von Th. Weidmann – Seminar über kommunale und regionale Bewirtschaftung – Nekrolog: Robert Schobinger – Voranzeige – Adressen der Autoren – Sommaire

Kern GK 1-A neues automatisches Ingenieur-Nivellier



Mit dem Kern GK 1-A geht die Arbeit rascher voran, denn es besitzt nur noch zwei Bedienungsknöpfe: Fokussiertrieb und Seitenfeinstellschraube. Vergessen ist das langwierige Horizontieren mit den drei Fußschrauben, vorbei das Einspielen der Fernrohrlibelle vor jeder Messung. Kern-Automatik und Kern-Gelenkkopfstativ: die ideale Kombination für einfachere und schnellere Arbeitsweise.

Technische Angaben:

Aufrechtes, sehr helles Fernrohrbild

Genauigkeit:

$\pm 2,5$ mm/km Doppelnivellement

Gewicht mit Kunststoffbehälter: 2,3 kg

Kompensator:

magnetisch aufgehängtes Dachkantprisma mit pneumatischer Dämpfung


Kern & Co. AG Aarau



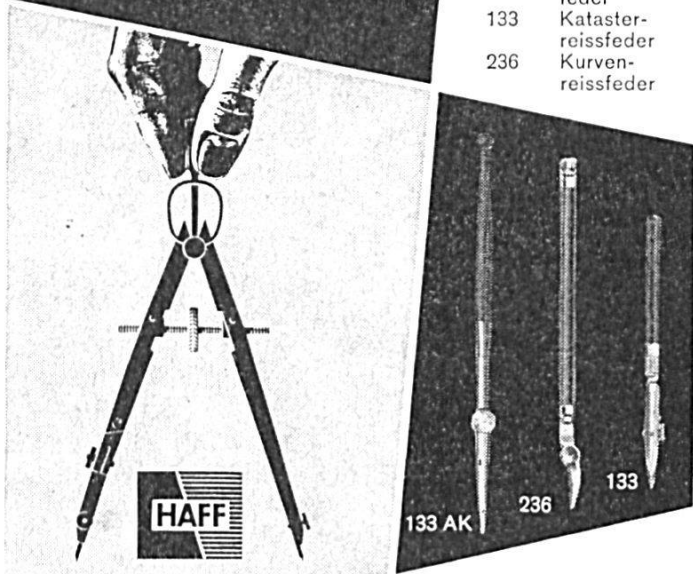
Besuchen Sie unsere umfassende Ausstellung
am XI. Internationalen Photogrammetrikongress in Lausanne, 8.-20. Juli 1968

Schlüssel zur Genauigkeit: Zeicheninstrumente HAFF

Kompensations-
Planimeter 315



133 AK Topographenfeder
133 Katasterreissfeder
236 Kurvenreissfeder



133 AK 236 133



Spezial-Kataster-
Nullenzirkel 94
für Kreise bis
0,3 mm \varnothing

HAFF-Zirkel und -Federn sind so präzise und fein geschliffen, daß sie zum Ziehen von dünnen Linien geradezu ideal sind. Spezialinstrumente 94, 133 AK und 236 sind erhältlich mit Hartmetallspitzen, was ihnen unwahrscheinliche Abnutzungsbeständigkeit gibt!

GRAB+WILDI AG

8023 ZÜRICH Seilergraben 53 Tel. 051/32 57 88-89
(Ladenprovisorium und Ausstellung bis zur Neueröffnung)
8902 URDORF bei Zürich Tel. 051/98 76 67-68

Möchten Sie das Programm der HAFF-Zeicheninstrumente ausführlich kennenlernen? Verlangen Sie doch bitte den HAFF-Spezialprospekt.

Übersichtsplan- kopien

ein- und mehrfarbig,
photomechanisch oder
Autopositivverfahren

nach Vorschrift der
Eidg. Vermessungsdirektion
in sauberer Ausführung

E. Collioud & Co., Bern
Reproduktionsanstalt
Telephon (031) 45 32 60

Jedes Reproproblem wird rasch und sauber
gelöst. 50 Jahre Erfahrung!

SCHWEIZ.
LICHTPAUSANSTALTEN A.-G.
Weinbergstr. 22 Telephon (051) 34 96 28 **ZÜRICH**
(beim Leonhardplatz)



LICHTPAUSEN
PLANDRUCK
PHOTO-KOPIE
ZINKDRUCK
PAUSPAPIERE · TECHN. PAPIERE

Prompte und zuverlässige Bedienung

Grenzbolzen

jeder Art, sofort lieferbar

H. F. Larghi, Zürich 2

Telephon 23 38 35

Granit- marksteine

aus eigenen Stein-
brüchen
liefert vorteilhaft und
prompt

AG Tessinische Granit-
brüche
8021 Zürich
Usterstraße 21
Tel. (051) 23 28 88

Durch
Inserate
zum
Erfolg!

P 17 Sn

Einwohnergemeinde der Stadt Solothurn

Stellenausschreibung

Bei der Bauverwaltung der Stadt Solothurn ist folgende Stelle zu besetzen:

Vermessungszeichner

Aufgabenkreis: Zeichnerische Arbeiten auf dem Gebiete der Vermessung und Nachführung
Absteckungsarbeiten und Höhenaufnahmen

Erfordernisse: Lehrabschluss als Vermessungszeichner

Besoldung: Fr. 13993.- bis Fr. 19970.-, inklusive Teuerungszulage, dazu kommen Haushaltungs- und Kinderzulagen.

Bei der Festsetzung des Gehaltes wird die frühere Tätigkeit berücksichtigt.

Gut ausgebaute Pensionskasse, Fünftageweche.

Anmeldung: Handschriftliche Anmeldungen sind unter Beilage von Zeugnisabschriften, eines Lebenslaufes mit Angabe der Personalien, eines Arztzeugnisses neueren Datums und mit Angabe des frühesten Eintrittstermins an das **Städtische Tiefbauamt**, Baselstraße 7, **4500 Solothurn**, bis 29. Februar 1968 einzureichen.

Persönliche Vorstellung nur auf Einladung hin.

Solothurn, den 15. Februar 1968.

Baukommission der Stadt Solothurn

Neuwertige Doppelrechenmaschinen

einfache Kurbel- sowie elektrische
halb- und vollautomatische Rechenmaschinen
BRUNSVIGA usw. lieferbar.

Generalüberholungen von BRUNSVIGA-
Maschinen mit neuer Garantie.

F. H. Flasdieck, D 5600 Wuppertal-Barmen
Futterstraße 17, Ruf 595 000

Ingenieur-Geometer

oder Kandidat

hätte nach Einarbeitung Gelegenheit, sich an einem sehr gut beschäftigten Ingenieur- und Vermessungsbüro in der Ostschweiz zu beteiligen.

Offerten bitte unter Chiffre **V 6452** an die Expedition dieser Zeitschrift

Gesucht per sofort oder auf Frühjahr 1968.

1-2 Vermessungszeichner oder Vermessungstechniker

in kleineres Ingenieur- und Vermessungsbüro.
Neuvermessung, Nachführung und Meliorationen.
Kenntnis der französischen Sprache erwünscht, aber nicht Bedingung.

H. Gugger, dipl. Ing.-Geometer ETH/SIA,
Brühlzelgli, **3232 Ins**

Gesucht für sofort oder auf Frühjahr junger

Kulturingenieur

für die Verpflockung des neuen Bestandes der Melioration Wehntal. Gut honorierte, selbständige Stelle, Fünftageweche.

Offerten an Ingenieur- und Vermessungsbüro
W. Lüthi, Lägerstraße 6, **8304 Wallisellen**

Das Kantonale Hochbauamt, Zug, sucht einen

Hochbautechniker

für die Bearbeitung öffentlicher Bauprojekte. Dem Bewerber wird eine abwechslungsreiche, verantwortungsvolle Tätigkeit in einem jungen Arbeitsteam mit Aufstiegsmöglichkeit geboten.

Besoldung: Nach Vereinbarung im Rahmen des Gesetzes über das Dienstverhältnis und die Besoldung der hauptamtlichen Beamten und Angestellten.

Bedingungen: Technikumsabschluß oder mehrjährige Praxis in Architekturbüro mit Bauplatzerfahrung.

Handschriftliche Anmeldungen sind mit Personalien, Auskunft über Bildungsgang und bisherige Tätigkeit, Eintrittsdatum und Lohnanspruch an die **Baudirektion des Kantons Zug**, Bahnhofstraße 30, **6301 Zug**, zu richten. Allfällige Auskünfte erteilt der Kantonsbaumeister, Telephon (042) 49522.

Baudirektion des Kantons Zug

Das Kantonale Hochbauamt, Zug, sucht einen

Planer

für Orts- und Regionalplanung. Es handelt sich um einen neugeschaffenen Posten. Der Bewerber kann die Planungsabteilung weitgehend selbständig aufbauen. Ihm obliegt im besonderen die Organisation der Grundlagenforschung, die Koordination der gemeindlichen Ortsplanungen und die Durchführung des Regionalplanes im Rahmen des neuen kantonalen Baugesetzes. Bei Eignung und Interesse wird ihm überdies Gelegenheit geboten, bei interessanten öffentlichen Bauvorhaben mitzuwirken.

Besoldung: Nach Vereinbarung im Rahmen des Gesetzes über das Dienstverhältnis und die Besoldung der hauptamtlichen Beamten und Angestellten.

Bedingungen: Hochschulabschluß als Ingenieur oder Architekt; erwünscht Absolvierung der Planungskurse des ORL-Institutes ETH oder mehrjährige Praxis in Orts- und Regionalplanung.

Handschriftliche Anmeldungen sind mit Personalien, Bildungsgang, bisheriger Tätigkeit und Lohnanspruch sowie Eintrittsdatum an die **Baudirektion des Kantons Zug**, Bahnhofstraße 30, **6301 Zug**, zu richten. Allfällige Auskünfte erteilt der Kantonsbaumeister, Telephon (042) 49522.

Baudirektion des Kantons Zug

Stellenausschreibung

Infolge wesentlicher Erweiterung des Arbeitsumfanges sucht das
Kantonale Meliorationsamt Schwyz einen

Ingenieur-Techniker HTL

für die selbständige Erledigung landwirtschaftlicher Bauvorhaben, wie Güterstraßen, Wasserversorgungen, Meliorationen, Alpverbesserungen im ganzen Kanton.

Besoldung: Gemäß kantonaler Besoldungsverordnung.

Auskünfte: Kantonales Meliorationsamt Schwyz, Dr. A. Weidmann.

Stellenantritt: Nach Übereinkunft, sofort möglich.

Bewerbungen sind schriftlich zu richten an das **Volkswirtschaftsdepartement (Herrn Regierungsrat B. Feusi)**.

Geometer-Techniker HTL

suchen ab Frühjahr 1968 interessantes Arbeitsgebiet.

Technikumsausbildung: Vermessungstechnik;
Kenntnisse in
Kulturtechnik und
Tiefbau

Offerten sind zu richten an:

Stellenvermittlung (6. Semester),
Technikum beider Basel, **4000 Basel**
Elisabethenstraße 53

Walter Geiser, Ingenieurbüro, **Unterkulm**
sucht

Tiefbauzeichner oder Vermessungszeichner

zur Bearbeitung von Projekten auf dem Ge-
biete des kulturtechnischen Tiefbaues

Anmeldung oder Auskunft schriftlich, tele-
phonisch oder persönlich.

Adresse: Sonnenhof, Telefon (064) 461890
Bürozeit, (064) 461992 privat

Automation im Meliorations- und Vermessungswesen

Unser Rechenzentrum bietet fachkundigen Service für die
Lösung von Problemen auf folgenden Spezialgebieten:

Güterzusammenlegung:

- Flächen- und Wertberechnungen für alte Besitzstände und Neuzuteilungen
- Register, Wertanspruchstabellen, Kostenverleger

Parzellarvermessung:

- Fixpunktverdichtungen (Triangulations-, Nivellements- und Polygonnetze)
- Koordinatenberechnungen für Grenz- und Detailpunkte
- Absteckungs- und Kontrollmaßberechnungen
- Flächenberechnungen aus Koordinaten und ab Plan
- autom. Blattauftrag und Kontrollzeichnung
- Baulinienberechnungen
- Verifikationsauswertungen
- Register

Wir garantieren zu preisgünstigen Bedingungen:

- fachkundige Beratung
- terminsichere Lieferung
- zuverlässige Resultate

digital ag

Institut für automatische Datenverarbeitung
Leonhardshalde 21, 8001 Zürich, Telefon 051 477373

Inserieren? – Ja!

Der Erfolg

ist Ihnen

sicher!

Stellenausschreibung

Beim Vermessungsamt der Stadt Biel ist die infolge Beförderung des bisherigen Stelleninhabers frei gewordene Stelle des

Stadtgeometer- Adjunkten

wieder zu besetzen.

Erfordernisse: Eidgenössisches Patent als Ingenieur-Geometer, praktische Erfahrung im Grundbuch- und Vermessungswesen.

Besoldung: Zeitgemäße Entlohnung im Rahmen der städtischen Besoldungsordnung, Fünftagewoche, Pensionskasse.

Anmeldungen mit Studienausweisen, Angaben über Personalien, Lebenslauf und bisherige Tätigkeit sind an die Baudirektion der Stadt Biel, Zentralstraße 49, zu richten.

Stellenantritt nach Übereinkunft.

Städtische Baudirektion Biel

PAGRA

der Begriff für maßhaltige Zeichen- und Photopapiere mit Aluminiemeinlage

Katasterplan, Meßtischblatt, Übersichtsplan,
photogrammetrische Auswertungen, Gemeinde-
und Notariatskopien des Grundbuchplanes;
Photomosaik, phototechnische Reproduktion

Rudolf Elsaesser

Fabrikation kartographischer Papiere
Kirchberg BE
Telephon (034) 3 12 53

Junger, diplomierter

Kulturingenieur ETH

mit 1½ Jahren Praxis auf dem Gebiete der Kulturtechnik sucht interessante Stelle zur Absolvierung des Geometerpraktikums. Raum Zentralschweiz und Zürichseegebiet bevorzugt.

Offerten bitte unter Chiffre **V 6450** an die Expedition dieser Zeitschrift

Junger deutscher

Vermessungs- ingenieur HTL

sucht passende Stelle ab 1. April 1968 in der deutschsprachigen Schweiz.

Offerten sind erbeten unter Chiffre **V 6451** an die Expedition dieser Zeitschrift