

Objektyp: **Advertising**

Zeitschrift: **Mensuration, photogrammétrie, génie rural**

Band (Jahr): **70-M (1972)**

Heft 10

PDF erstellt am: **10.07.2024**

Nutzungsbedingungen

Die ETH-Bibliothek ist Anbieterin der digitalisierten Zeitschriften. Sie besitzt keine Urheberrechte an den Inhalten der Zeitschriften. Die Rechte liegen in der Regel bei den Herausgebern.

Die auf der Plattform e-periodica veröffentlichten Dokumente stehen für nicht-kommerzielle Zwecke in Lehre und Forschung sowie für die private Nutzung frei zur Verfügung. Einzelne Dateien oder Ausdrucke aus diesem Angebot können zusammen mit diesen Nutzungsbedingungen und den korrekten Herkunftsbezeichnungen weitergegeben werden.

Das Veröffentlichen von Bildern in Print- und Online-Publikationen ist nur mit vorheriger Genehmigung der Rechteinhaber erlaubt. Die systematische Speicherung von Teilen des elektronischen Angebots auf anderen Servern bedarf ebenfalls des schriftlichen Einverständnisses der Rechteinhaber.

Haftungsausschluss

Alle Angaben erfolgen ohne Gewähr für Vollständigkeit oder Richtigkeit. Es wird keine Haftung übernommen für Schäden durch die Verwendung von Informationen aus diesem Online-Angebot oder durch das Fehlen von Informationen. Dies gilt auch für Inhalte Dritter, die über dieses Angebot zugänglich sind.

Damit auch die Kollegen aus der Romandie und dem Tessin anreisen können, ist folgendes vorläufiges Programm vorgesehen:

bis 12.00 Uhr: Anreise der Teilnehmer und anschließende Begrüßung.

13.00 Uhr: gemeinsames Mittagessen im Optik-Hus der Firma *Wild*.

ab 14.00 Uhr: Fabrikbesichtigung (fakultativ) und Demonstrationen mit Diskussion.

Rückreise individuell.

Programme of the manifestations for the first centenary of the Italian Military Geographic Institute (IGMI)

The manifestations for the first centenary of IGMI (1872–1972), announced in the previous issue of this Revue, will take place next October, as shown below.

Special Plenary Meeting of the Italian Geodetic Commission, to take place on the 24th October in the IGMI Reunion Room.

5th Symposium on Mathematical Geodesy (2nd Hotine Symposium), to take place on the 25th and 26th October in the IGMI Conference Room.

The Symposium is being organized by the Italian Geodetic Commission and by the SSG 4: 31 of IAG, and will deal with the non-classical aspects of Mathematical Geodesy.

Official Celebration of the Centenary, to take place at 10:30 a.m. on the 27th October – the date of the decree which established the foundation of the Institute – in the “Salone dei Cinquecento” (Room of the Five Hundred) of Palazzo Vecchio.

The ceremony will be attended by High Civil and Military Authorities of the State, Region and City, by representatives of foreign geographical agencies and by Italian and foreign personalities of the scientific world.

Historical Exhibition of Cartography, to take place in the “Sala d’Armi” (Room of the Armoury) of Palazzo Vecchio. It will be inaugurated on the morning of the 27th October and will remain open until the 5th November.

Samples of all the cartographic production of the Institute and of the most significant instruments employed in the last hundred years will be on show, as well as cartography produced by the Navy, the Air Force, the Cadastre and the Geological Service.

17th National Meeting of the Italian Society of Photogrammetry and Topography (SIFET), to take place from the 28th to the 31st October, dealing with “The Official Cartography of the State: realizations and perspectives”.

The Meeting will be inaugurated in Palazzo Vecchio and the work will be carried out in the Library of IGMI.



Direktion des Innern OFA 61.040.010

Das Kreisgeometerbüro Binningen
(Ref. Nr. 172)

sucht

Kreisgeometer

Aufgabenbereich:

Nachführen der Vermessungswerke sowie Neuvermessungen

Anforderungen:

Ingenieur-Geometerpatent, praktische Tätigkeit im Vermessungswesen, Erfahrung im Umgang mit Personal und Publikum, Organisationstalent

Wenn Sie sich für die obige Stelle interessieren, dann verlangen Sie telefonisch oder schriftlich die Anmeldeunterlagen unter Bezugnahme auf die entsprechende Referenznummer.

Bewerbungen und Anfragen sind bis zum 31. Oktober 1972 zu richten an das

Kantonale Personalamt, Rheinstr. 24,
4410 Liestal,
Tel. (061) 96 51 11, intern 5231 und 5232

271

Bureau technique de Suisse romande

cherche pour **entrée immédiate** ou à convenir:

1 technicien-géomètre ou

1 technicien en génie civil

1 dessinateur-géomètre

1 dessinateur en génie civil

pour importants travaux de génie civil, de mensuration et d'abornement.

Faire offres par écrit ou téléphone:

Bureau technique L. Rochaix
Mafroi 6 bis, 1260 Nyon
tél. 022 / 61 17 42

267

Gesucht

Kulturingenieur

für Meliorationen

Kandidat für Patent

Ing. Techniker HTL

Vermessungszeichner

für die Nachführung und Neuvermessung

Eintritt nach Vereinbarung.

Gebr. Gossweiler
Ing.- und Vermessungsbüro
8600 Dübendorf
Tel. 01 / 85 00 11

268

Vermessungs- und Photogrammetrisches Büro in
Lugano (Tessin)

sucht für anfangs Jahr 1973 (oder früher)

Geometer-Techniker HTL
Vermessungstechniker
Vermessungszeichner(in)

Interessenten wollen sich melden bei:

A. und R. Pastorelli, Via Lambertenghi 10, Lugano
Telefon 091 / 2 28 26

270

In unsere Abteilung Pipeline-Vermessung suchen wir
auf Anfang 1973

Vermessungsingenieur
Vermessungstechniker

Wir wünschen

Gut fundiertes Wissen in theoretischer und praktischer Hinsicht

Außergewöhnliche Selbständigkeit im Leiten eines Teams und Sinn für systemorientierte Zusammenarbeit

Elementare Kenntnisse in elektronischer Datenerfassung und Datenverarbeitung

Geschick im Umgang mit Behörden, Auftraggebern und Mitarbeitern

Wir bieten

Einen festen Aufgabenbereich mit entsprechender Verantwortung und Kompetenzen

Ein einsatzfreudiges und fachlich geeignetes Mitarbeiterteam

Eine Tätigkeit mit Anwendung neuester Meßverfahren

Vorzügliche Sozialleistungen und leistungsgerechte Entlohnung

Vermessungsbüro Ernst Kuster
Schaffhauserstraße 68, 8057 Zürich
Telefon 01 / 26 80 19

266

Geübter Marksteinsetzer übernimmt

Vermarktungsarbeiten

in der deutschsprachigen Schweiz.

Josef Lehmann, Isenegg, 9555 Tobel TG, Tel. 073 / 45 12 19

Granitmarksteine

Prompte und sorgfältige Lieferung

Steinbrüche E. Triacca, 6746 Lavorgo TI, Tel. 094 / 39 11 03

SA 78.00.5073

Basel-Stadt

Das **Baudepartement, Tiefbauamt**, sucht einen

**Stellvertreter des Chefs
des Baulinienbüros**

Aufgabenkreis: Ausarbeiten von Vermessungs-, Bau- und Straßenlinienprojekten, Mitarbeit an Tiefbauprojekten, Auskunfterteilung über Bau- und Straßenlinien, Land-erwerb und Straßenerstellung, Berechnung von Landabtretungen und Anwänderbeiträgen, Ausbilden von Lehrlingen.


Anforderungen: abgeschlossene Berufsausbildung als Vermessungszeichner, mehrjährige Zeichnerpraxis, Selbständigkeit in der Bearbeitung von Planunterlagen, Interesse an rechtlichen und administrativen Problemen.

Wir bieten interessante, abwechslungsreiche Tätigkeit in kleinem, jungem Team; 5-Tage-Woche.

Bewerbungen mit Angaben über Personalien, Bildungsgang und bisherige Tätigkeit sowie Zeugnisabschriften sind erbeten an das **Baudepartement**, Personalsekretariat, Münsterplatz 11, 4000 Basel.

P03-2237 269

Personalamt Basel-Stadt



Granitmarksteine

Alle Natursteine für – Straßenbau
– Hochbau
– Gartenbau

Eckardt Natursteine AG

8008 Zürich
Seefeldstraße 198
Tel. 01 / 55 08 60

6604 Locarno
via in Selva
Tel. 093 / 7 39 52

Großes Lager in Zürich-Tiefenbrunnen

Agent pour la Suisse romande:

Ernest Graber

Fleurettes 30, 1001 Lausanne, tél. 021 / 26 23 17

Distomat-Miete

Elektronische Distanzmesser in Wochenmiete, zu günstigen Tarifen, zu jeder Zeit und an jedem Ort. Ausführliche Informationen:

TOPRENT, D. LANG, Höhlerstraße,
9445 Rebstein, Telefon 071 / 77 10 20

262

Gesucht

Kulturingenieur ETH

zur selbständigen Führung eines Zweigbüros
Nähe Bern.
(Strassenbau, allgemeiner Tiefbau)

Offerten an Chiffre V 273 an die Expedition dieser Zeitschrift.

Gesucht

Kulturingenieur mit Geometerpatent

evtl.

Vermessungstechniker

zur selbständigen Führung eines Zweigbüros
Nähe Zürich
(Nachführung und allg. Tiefbau)

Vermessungszeichner

für Nachführung in Feld und Büro

Tiefbauzeichner

für Straßenbau und Kanalisation.

Gutbezahlte Dauerstellen mit Pensionskasse und üblichen Vergünstigungen.

Anfragen unter Chiffre V 264 an die Expedition dieser Zeitschrift.

OFA 54.050.095

Für die Mitarbeit bei Triangulations- und Nivellementsarbeiten suchen wir einen

Vermessungsingenieur

oder

Kulturingenieur

Das vielseitige Aufgabengebiet umfaßt im weitern geodätische Spezialarbeiten und, je nach Eignung, Mitwirkung im topographischen und photogrammetrischen Bereich. Es handelt sich um eine weitgehend selbständige Tätigkeit. Fortschrittliche Arbeitsbedingungen. Eintritt nach Übereinkunft.

Anmeldungen sind unter Beilage der üblichen Unterlagen zu richten an

Direktion der Eidgenössischen Landestopographie, 3084 Wabern.

265



SCHWEIZ. LICHTPAUSANSTALTEN AG

8001 Zürich
Weinbergstraße 22
Telefon 01/34 96 28

LICHTPAUSEN
PLANDRUCK
REPRO-FOTO
OFFSETDRUCK
TECHN. PAPIERE

FÜHRENDES FACHGESCHÄFT FÜR VERMESSUNGSTECHNISCHE REPRO-ARBEITEN

SOKKISHA



Hochleistungs-Vermessungs-Instrumente

Moderne, hochpräzise, automatische Instrumente

Jap. Spitzenqualität, preisgünstig, erstklassiger Service
und ab Lager lieferbar

Generalvertretung:

Weidmann + Sohn, Abt. Präzisions-Instrumente, 8702 Zollikon/ZH
Telefon 01 65 48 00, Telex 56653



Ed. Truninger

Inhaber H. Hauri-Truninger
Telefon 01 / 23 16 40
Uraniastraße 9
8001 Zürich

Reproduktion
von Grundbuchplänen

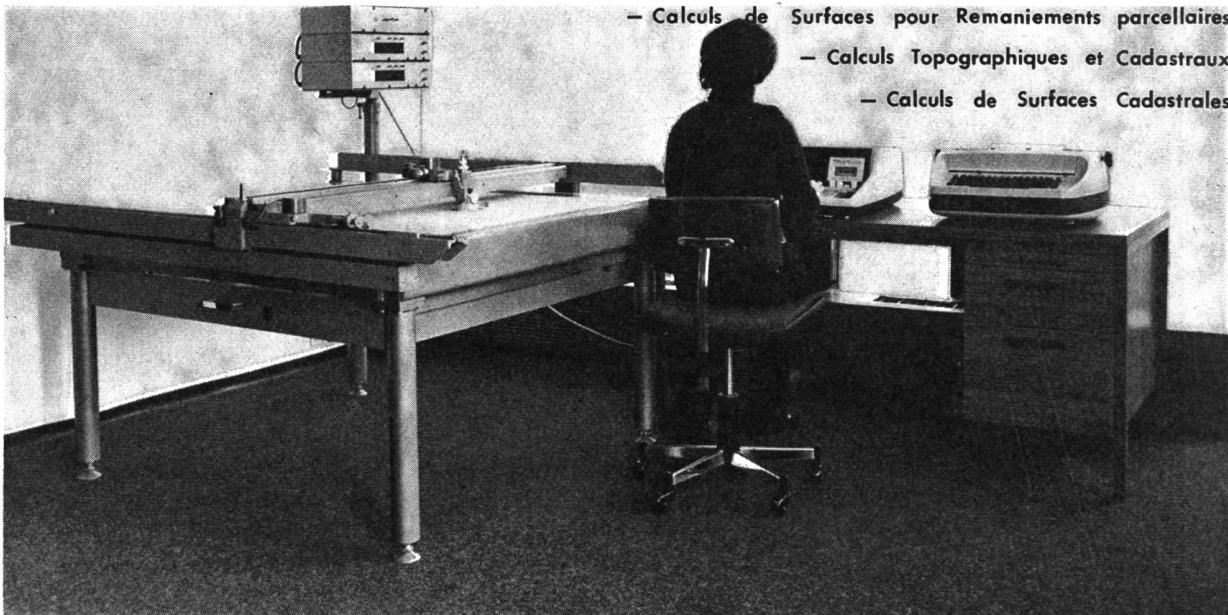
Lichtpausen

Plandruck

Xeroxkopien
von Plänen 1:1 und red.

Offsetdruck

Ensemble Electronique de Lecture de Coordonnées et de Calcul électronique




GEOMAT SA

Société de Services Informatiques
pour Géomètres

1950 SION

37 Rue des Creusets
Tel. (027) 2.68.41



Grenzbolzen

THÉCLA SA

2882 Saint-Ursanne
Telefon 066/55 3155

Warmpresswerk
von NE-Metall-Formteilen

PAGRA

der Begriff für maßhaltige Zeichen- und
Photopapiere mit Aluminiumeinlage

TRANSPAGRA

transparentes Zeichenpapier
mit Polyestereinlage

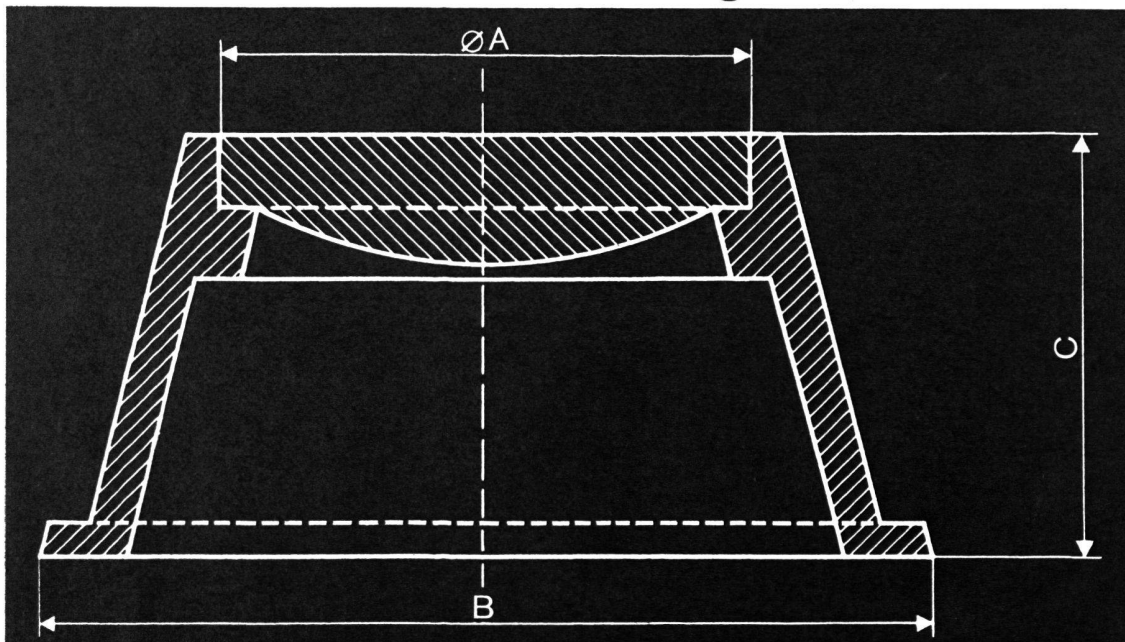
Rudolf Elsaesser

Fabrikation kartographischer Papiere
3422 Kirchberg BE
Telefon 034 / 3 12 53


Typ 1 A = 180 mm
B = 270 mm
C = 230 mm

Typ 2 A = 180 mm
B = 300 mm
C = 130 mm

**Polygonschächte
verschiedener Grössen
kurzfristig lieferbar**



ESCHER WYSS Zürich



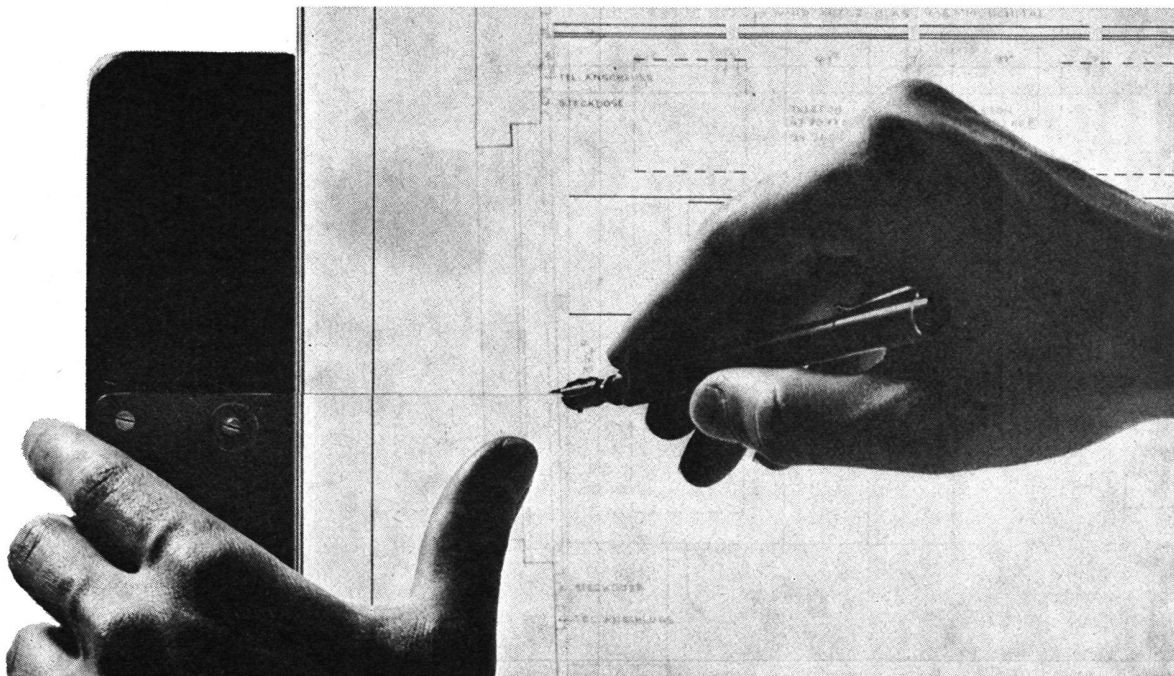
Agrandissements et réductions photographiques, en échelle juste, sur papier opaque et papier transparent ou film, en tout format.

Maison spécialisée pour tous travaux de reproduction

Ed. Aerni-Leuch 3000 Berne 14

Atelier de reproduction
Fabrique de papier technique

Zieglerstrasse 34
Téléphone 031 / 25 92 22



UTOPLEX

Wer für seine tägliche Arbeit Pauspapier braucht, der weiss, worauf es bei einem solchen Spezialpapier ankommt: es muss unwahrscheinlich transparent sein, soll sich radieren lassen und darf nicht wellen.

UTOPLEX erfüllt alle diese Forderungen aufs beste. Verlangen Sie darum bei Ihrem Lieferanten stets Pauspapier UTOPLEX!

Zürcher Papierfabrik
an der Sihl Zürich
Telefon 051 / 3644 11

Universal Filmkammer Wild RC10

Die fortschrittliche Lösung im Kamerabau

4 auswechselbare Objektivstutzen
mit den Bildweiten $f/5,6$ 8,8 cm • $f/4$, 15 cm • $f/5,6$, 15 cm • $f/4$, 30 cm
für panchro, infra, color, false color
Standardbildformat 23 cm x 23 cm

- Kürzeste Bildfolgezeit ca. 1,6 Sekunden.
 - Stufenlos regelbare Belichtungszeiten zwischen 1/100 und 1/1000 Sekunde sowie elektrische Blendenfernwahl.
 - Überdeckungsverhältnisse wählbar in 5%-Stufen bis 90%.
 - Identische Einzelkassetten für Vorrat- und Aufwickelspule mit Filmlängen bis zu 150 m.
 - Fernsteuerung in Verbindung mit dem Navigationsfernrohr Wild NF2.
 - Auf Wunsch automatische Horizontierung und Fernbedienung der Abtrift.
 - Geringe Abmessungen, einfache Bedienung, hohe Betriebssicherheit.
- Wir senden Ihnen gerne unsern Prospekt



WILD
HEERBRUGG

Wild Heerbrugg AG
CH-9435 Heerbrugg Schweiz