

Objektyp: **Advertising**

Zeitschrift: **Mensuration, photogrammétrie, génie rural**

Band (Jahr): **71-M (1973)**

Heft 2

PDF erstellt am: **17.07.2024**

### **Nutzungsbedingungen**

Die ETH-Bibliothek ist Anbieterin der digitalisierten Zeitschriften. Sie besitzt keine Urheberrechte an den Inhalten der Zeitschriften. Die Rechte liegen in der Regel bei den Herausgebern.

Die auf der Plattform e-periodica veröffentlichten Dokumente stehen für nicht-kommerzielle Zwecke in Lehre und Forschung sowie für die private Nutzung frei zur Verfügung. Einzelne Dateien oder Ausdrucke aus diesem Angebot können zusammen mit diesen Nutzungsbedingungen und den korrekten Herkunftsbezeichnungen weitergegeben werden.

Das Veröffentlichen von Bildern in Print- und Online-Publikationen ist nur mit vorheriger Genehmigung der Rechteinhaber erlaubt. Die systematische Speicherung von Teilen des elektronischen Angebots auf anderen Servern bedarf ebenfalls des schriftlichen Einverständnisses der Rechteinhaber.

### **Haftungsausschluss**

Alle Angaben erfolgen ohne Gewähr für Vollständigkeit oder Richtigkeit. Es wird keine Haftung übernommen für Schäden durch die Verwendung von Informationen aus diesem Online-Angebot oder durch das Fehlen von Informationen. Dies gilt auch für Inhalte Dritter, die über dieses Angebot zugänglich sind.

## Vermessungstechniker

Inhaber der Fachausweise 1, 2 und 7 mit langjähriger Berufserfahrung in allen Belangen praktischer und administrativer einschlägiger Vermessungsarbeiten, sucht neuen Wirkungskreis in leitender Stellung.

Interessante Angebote von Amtsstellen, die dem Pensionskassen-Freizügigkeitsabkommen unterstehen, sind erwünscht.

Offerten unter Chiffre V 8 an die Expedition dieser Zeitschrift.

Zur Ergänzung des Mitarbeiterstabes werden gesucht 3

## Vermessungstechniker

### Vermessungszeichner

Vielseitige, interessante Tätigkeitsgebiete (Neuvermessung, Nachführung, Tiefbau, Straßenbau, Wasserversorgung usw.).

Neuzeitliche Arbeitsbedingungen.

Eintritt sofort oder nach Vereinbarung.

**Oscar Collioud**, Ingenieur- und Vermessungsbüro, 3770 Zweisimmen, Telefon 030 / 2 13 06

Das **Institut für Geodäsie und Photogrammetrie der ETH Zürich** sucht

## 1-2 Bau-, Kultur- oder Vermessungsingenieure

zur Bearbeitung von Problemen im Bereich der

**automatischen Datenverarbeitung in der Vermessung** 1  
und/oder

**in der Straßenprojektierung.**

Bei ausgewiesener praktischer Tätigkeit Anstellung als wissenschaftlicher Mitarbeiter. Vorkenntnisse in EDV erwünscht, aber nicht Voraussetzung. Die Stellen eignen sich für die Einarbeitung in die bezeichneten Fachgebiete. Anstellung sofort oder nach Vereinbarung.

Nähere Auskunft erhalten Sie telefonisch oder schriftlich bei:

**Prof. R. Conzett**, Institut für Geodäsie und Photogrammetrie ETHZ,  
Leonhardstraße 33, 8006 Zürich.

## BAUDIREKTION DES KANTONS ZUG

Für die Abteilung Vermessung bei unserem Tiefbauamt suchen wir einen

### Geometer -Techniker HTL

Wir denken an Personen mit Erfahrung in der Ingenieur- oder Grundbuchvermessung, die gewillt sind, ihre Fähigkeiten beim Bau der Nationalstraßen, der Stollen- und Kanalisationsbauten des Gewässerschutzverbandes sowie bei vermessungstechnischen Aufgaben allgemeiner Art einzusetzen. 2

Je nach Eignung und Interesse bietet sich nach einer Periode von etwa einem Jahr die Möglichkeit, die Nachfolge des jetzigen Abteilungsleiters anzutreten.

Die Besoldung richtet sich je nach Ausbildung und Erfahrung nach unserem Besoldungsgesetz.

Auskunft erteilt Ihnen gerne der Kantonsingenieur, Herr H. Schwegler, Telefon 042 / 21 95 22.

Schriftliche Bewerbungen wollen Sie bitte mit den üblichen Unterlagen – kurzer handgeschriebener Lebenslauf mit Zeugniskopien – einreichen.

Zug, 15. November 1972

**Baudirektion des Kantons Zug**  
Bahnhofstraße 32, 6300 Zug

P 25-126944

## KANTON ST. GALLEN

Das Volkswirtschaftsdepartement sucht für das Meliorations- und Vermessungsamt einen 10

### Geometer-Techniker HTL

für die Betreuung der Triangulation im gesamten Kantonsgebiet. Zu seinen Aufgaben gehört auch die Erhaltung und der Ausbau des Fixpunktnetzes.

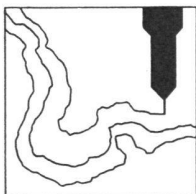
Stellenantritt nach Vereinbarung. Auskunft erteilt Tel. 071 / 21 31 11. Bewerbung mit Unterlagen bis Mitte März 1973 schriftlich an

**Volkswirtschaftsdepartement**,  
Moosbruggstraße 11  
9001 St. Gallen

P 33 45113

# SSPO

## Schweizerische Schule für Photogrammetrie-Operateure



Nächster Operateur-Kurs:  
3. September 1973 bis 29. März 1974

Sprachen: deutsch, französisch, englisch, spanisch  
Anmeldungen: bis 30. Juni 1973

Prospekte und Anmeldeformulare sind zu beziehen durch:  
Schweizerische Schule für Photogrammetrie-Operateure  
Rosenbergstraße 16, CH-9000 St. Gallen

16

**Dipl. Kulturingenieur**

mit Geometerpatent

für die Projektierung von Erschließungsanlagen, hauptsächlich Straßenbau und Siedlungswasserbau. Eingearbeitetes Mitarbeiter-Team. Die Projektierung arbeitet Hand in Hand mit der von anderen Sachbearbeitern betreuten Planung.

Wenn Sie schon etwas Praxis haben – und den Wunsch und die Bereitschaft sich längerfristig zu binden – so bitte ich Sie um Zustellung Ihrer Bewerbungsunterlagen und um Vereinbarung einer Besprechung.

**W. Weber, dipl. Kulturingenieur ETH**  
Ingenieurbüro, Wiesenstraße 25, **5400 Baden**  
Telefon (056) 2 43 16

Initiativer, einsatzfreudiger

**Kulturingenieur ETH**

kann nach kurzer Einarbeitungszeit in mittelgroßem Ingenieurbüro für Tiefbau und Vermessung als

**Partner**

aufgenommen werden (Raum Zürich). Offerten unter Chiffre V 15 an die Expedition dieser Zeitschrift.

**Photogrammetrie-Fachmann**

seit 20 Jahren in leitender Position,  
sucht neuen Wirkungskreis. 9

Erfahrungsbereiche: Flugplanung, Interpretation der Luftbilder, Signalisierung, Identifizierung, Paßpunktmessung, numerische und graphische Auswertungen für Kataster und Bauvermessungen, Aerotriangulation, Datenverarbeitung, Justierung der Instrumente, Ausbildung von Operateuren.

**H. Fässler**, Obere Kirchstraße 21  
**8304 Wallisellen**, Telefon 01 / 93 48 59

**Gemeinde Horgen**

Für unser Bau- und Vermessungsamt  
suchen wir eine(n)

**Tiefbau- oder  
Vermessungszeichner(in)**

für allgemeine Arbeiten des städtischen Tiefbaues, Nachführungsarbeiten am Vermessungswerk, Leitungskataster usw. 4

Sie finden bei uns vielseitige und interessante Arbeiten, zeitgemäße Besoldung, Pensionsversicherung sowie angenehmes Arbeitsklima in modern eingerichteten Betrieb.

Bewerbungen sind unter Beilage der üblichen Unterlagen an den

**Gemeinderat 8810 Horgen** einzureichen.  
Der Gemeindeingenieur (Tel. 01 / 725 22 22) erteilt Ihnen gerne weitere Auskünfte.

OFA 67.483.022

**Basel-Stadt**Das **Vermessungsamt** benötigt:

12

**Chef-EDV**

(Geometertechniker HTL)

Der Chef-EDV ist Leiter der elektronischen Datenverarbeitungsstation mit automatischer Zeichenanlage beim Vermessungsamt. Seine Mitwirkung bei der Einrichtung der EDV-Anlage ist erwünscht. Die Stelle setzt die Ausbildung als **Geometertechniker HTL** voraus oder eine mindest ähnliche Ausbildung.

Kandidaten mit praktischen Erfahrungen bei einem mit vermessungstechnischen Auswertungen betrauten Rechenzentrum werden bevorzugt.

**Vermessungszeichner**

(Zeichner/Konstrukteur)

Wir führen einen umfassenden Koordinatenkataster und sind im Begriffe, neben der Verwendung des Kleincomputers, die meisten Auswertungen auf Großcomputer umzustellen.

Profitieren Sie von unseren technischen Voraussetzungen, machen Sie sich mit einem leistungsfähigen Koordinatenkataster vertraut und helfen Sie mit unsere mannigfachen Aufgaben im Teamgeist zu lösen. P 03-2237

Weitere Auskunft erteilt Ihnen gerne der Kantonsgeometer, Telefon (061) 23 98 40, intern 223.

Bewerbungen mit den üblichen Unterlagen sind erbeten an das **Justizdepartement**, Personalsekretariat, Rheinsprung 16, **4001 Basel**.

**Personalamt Basel-Stadt**

## Geometer-Techniker HTL

mit mehrjähriger Praxis in GBV, GZ und Tiefbau sucht interessante Stelle.

Offerten bitte unter Chiffre V 6 an die Expedition dieser Zeitschrift.

Wir suchen

- 1 Geometerkandidaten**
- 1 Vermessungstechniker**
- 1 Vermessungszeichner(in)**

Arbeitsgebiete:  
Meliorationen, Neuvermessungen, Nachführungen usw. 7

Es würde uns freuen, wenn Sie sich schriftlich oder telefonisch bei uns melden würden.

**Ing.- und Vermessungsbüro Schwarz + Wanner**  
Schaffhauserstraße 96, 8180 Bülach  
Telefon 01 / 96 13 42

Unser Arbeitsbereich umfasst:

**Vermessung, Melioration, Tiefbau, Planung**

Zur Entlastung unseres Mitarbeiterstabes suchen wir einen jüngern, wendigen und kontaktfähigen

## dipl. Vermessungsingenieur

oder

5

## dipl. Kulturingenieur

Außer bei der normalen Tätigkeit in unseren Arbeitsbereichen ist sein Einsatz bei den besonderen Aufgaben wie Absteckung unter Tag, Stauwanddeformationsmessungen, Bahn- und Geleisebau, Kläranlagen, Projektleitung vielseitiger Bauvorhaben und bei Ortsplanungen wahlweise möglich.

Interessenten setzen sich zwecks näherer Auskunft und Aufschluß über Gehalt und Sozialleistungen in Verbindung mit

**Ingenieurbüro Walter Schneider AG**  
7000 Chur, Regierungsplatz 30  
Telefon 081 / 22 31 24



# Kantonale Verwaltung

Bei nachstehender Abteilung sind folgende Stellen zu besetzen:

P 13-511

## Kantonales Meliorations- und Vermessungsamt, Chur

### 1 Abteilungsleiter

für Triangulation und Fixpunktnetz

(Hochschulabschluß als Vermessungs- oder Kulturingenieur, Ingenieur-Geometerpatent und Erfahrung im Vermessungswesen)

für die Erhaltung und Verbesserung des Fixpunktnetzes im Kanton Graubünden.

Dienstort: Chur.

### 1 Abteilungsleiter

für Güterzusammenlegungen

(Hochschulabschluß als Kulturingenieur, Ingenieur-Geometerpatent ist erwünscht)

für die Organisation, Leitung und Überwachung von Güterzusammenlegungen.

Dienstort: Chur.

### 1 Abteilungsleiter

für Neuvermessungen

(Hochschulabschluß als Vermessungs- oder Kulturingenieur, Ingenieur-Geometerpatent, Erfahrung im Vermessungswesen)

für die Organisation, Leitung und Überwachung der Grundbuchvermessungen im Kanton.

Dienstort: Chur.

Wir bieten zeitgemäße Entlohnung im Rahmen der Personalverordnung mit weitgehender Anrechnung Ihrer bisherigen Berufspraxis. Dienstantritt nach Vereinbarung.

Auskünfte über den Aufgabenbereich erteilt Ihnen gerne die Abteilung.

Ihre Bewerbung richten Sie bitte mit den üblichen Unterlagen an das

**Personal- und Organisationsamt des Kantons Graubünden,**

Steinbruchstraße 18/20, 7001 Chur,

Telefon 081 / 21 31 01.

**Personal- und Organisationsamt  
des Kantons Graubünden**

Gemeinde Küsnacht / ZH

P 44-1071

Wir suchen für unser Bau- und Vermessungsamt  
per 1. April 1973 oder nach Vereinbarung 13

### Tiefbau- oder Vermessungszeichner

für vielseitigen Einsatz im Tiefbau.

Anfragen sind erbeten an:

**Bau- und Vermessungsamt, 8700 Küsnacht / ZH**  
Telefon (01) 90 41 41, intern 60.

Die Baukommission

Geübter Marksteinsetzer übernimmt

### Vermarktungsarbeiten

in der deutschsprachigen Schweiz.

**Josef Lehmann, Isenegg, 9555 Tobel TG, Tel. 073 / 45 12 19**

### Vermessungszeichner

übernimmt Zeichenarbeit im Kanton Zürich,  
Schwyz und Umgebung.  
Offerten unter Chiffre **V 316** an die Administration  
dieser Zeitschrift.

Sie sind

### Kulturingenieur

### Vermessungs- oder Tiefbautechniker

### Vermessungs- oder Tiefbauzeichner(in)

### Ingenieurgehilfin

Sie interessieren sich  
für eine vielfältige Tätigkeit: Gesamtmeliorationen,  
Alpmeliorationen, Wasserversorgungen, Abwas-  
seranlagen, Straßenbau, Orts- und Quartierpla-  
nungen.

Sie schätzen die besonderen beruflichen und  
sportlichen Möglichkeiten einer Bergregion und  
die Mitarbeit in einem kleineren, jungen Team mit  
freien und selbständigen Arbeitsbedingungen,  
dann bitte ich Sie, sich mit mir in Verbindung zu  
setzen.

**A. Bruni, dipl. Ing. ETH/SIA**  
Ingenieur- und Vermessungsbüro  
Grabenstraße 5, **7000 Chur**  
Telefon 081 / 22 24 78.

307

### An unsere Leser

richten wir die höfliche Bitte, bei Einkäufen die  
Inserenten dieser Zeitschrift zu berücksichtigen.

## DISTOMAT-MIETE

**ELEKTRONISCHE  
DISTANZMESSER  
IN WOCHENMIETE**

**TOPRENT**

**9445 REBSTEIN  
TEL. (071) 77 10 20**

OFA 54.050.095

Für die Mitarbeit bei Triangulations- und  
Nivellementsarbeiten suchen wir einen

### Vermessungsingenieur


oder

### Kulturingenieur

Das vielseitige Aufgabengebiet umfaßt  
im weitern geodätische Spezialarbeiten  
und, je nach Eignung, Mitwirkung im  
topographischen und photogrammetri-  
schen Bereich. Es handelt sich um eine  
weitgehend selbständige Tätigkeit. —  
Fortschrittliche Arbeitsbedingungen.  
Eintritt nach Übereinkunft.

Angebote an die  
**Direktion der Eidg. Landestopographie,**  
**3084 Wabern.**

305



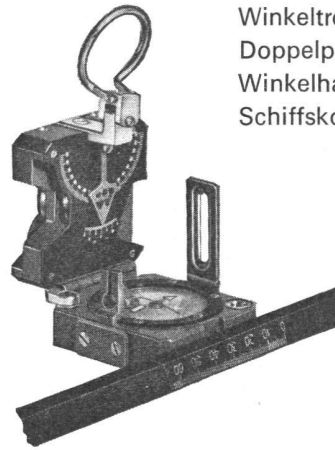
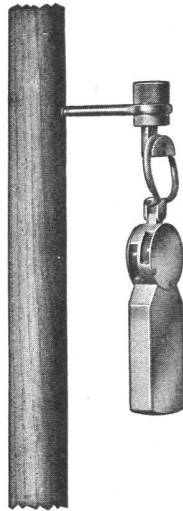

## SCHWEIZ. LICHTPAUSANSTALTEN AG

8001 Zürich  
Weinbergstraße 22  
Telefon 01/34 96 28

**LICHTPAUSEN  
PLANDRUCK  
REPRO-FOTO  
OFFSETDRUCK  
TECHN. PAPIERE**

**FÜHRENDES FACHGESCHÄFT FÜR VERMESSUNGSTECHNISCHE REPRO-ARBEITEN**

## Kleine Vermessungsgeräte von großer Genauigkeit



- Kompasse
- Gefällmesser
- Geologenkompass
- Kreuzscheiben
- Winkeltrommeln
- Doppelpentagon
- Winkelhalbierer
- Schiffskompass

# MERIDIAN AG

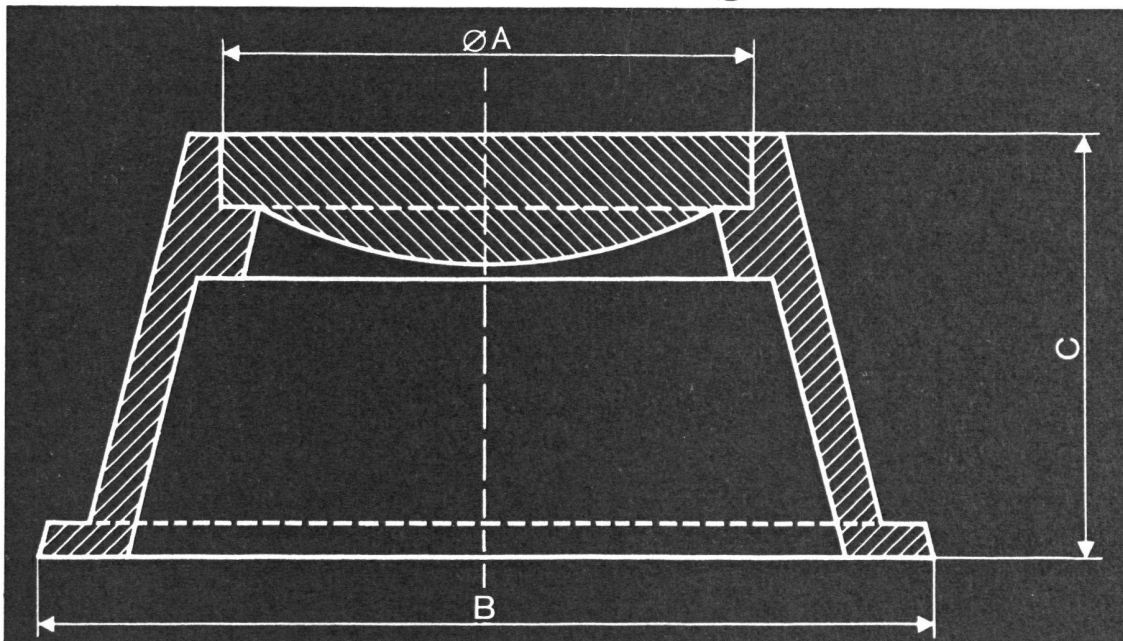
CH-4107 Ettingen

Schweiz

Typ 1 A = 180 mm  
B = 270 mm  
C = 230 mm

Typ 2 A = 180 mm  
B = 300 mm  
C = 130 mm

## Polygonschächte verschiedener Grössen kurzfristig lieferbar



Sujet-Nr. 60.19

## ESCHER WYSS Zürich

# So vielseitig ist die Wild RC10!

5 Objektivstutzen mit Bildweiten von 8,8 bis 30 cm Mehr über die Wild RC10 erfahren Sie aus dem Prospekt P1 104

Navigationsfernrohr NF2 mit Übertragung der Neigungskorrekturen und der Abtrift auf die RC10



Belichtungsmesser PEM-1 mit automatischer Verschußsteuerung

Wild Heerbrugg AG,  
CH-9435 Heerbrugg,  
Schweiz

**WILD**  
HEERBRUGG

