

Objektyp: **Advertising**

Zeitschrift: **Mensuration, photogrammétrie, génie rural**

Band (Jahr): **71-M (1973)**

Heft 11

PDF erstellt am: **15.08.2024**

Nutzungsbedingungen

Die ETH-Bibliothek ist Anbieterin der digitalisierten Zeitschriften. Sie besitzt keine Urheberrechte an den Inhalten der Zeitschriften. Die Rechte liegen in der Regel bei den Herausgebern.

Die auf der Plattform e-periodica veröffentlichten Dokumente stehen für nicht-kommerzielle Zwecke in Lehre und Forschung sowie für die private Nutzung frei zur Verfügung. Einzelne Dateien oder Ausdrucke aus diesem Angebot können zusammen mit diesen Nutzungsbedingungen und den korrekten Herkunftsbezeichnungen weitergegeben werden.

Das Veröffentlichen von Bildern in Print- und Online-Publikationen ist nur mit vorheriger Genehmigung der Rechteinhaber erlaubt. Die systematische Speicherung von Teilen des elektronischen Angebots auf anderen Servern bedarf ebenfalls des schriftlichen Einverständnisses der Rechteinhaber.

Haftungsausschluss

Alle Angaben erfolgen ohne Gewähr für Vollständigkeit oder Richtigkeit. Es wird keine Haftung übernommen für Schäden durch die Verwendung von Informationen aus diesem Online-Angebot oder durch das Fehlen von Informationen. Dies gilt auch für Inhalte Dritter, die über dieses Angebot zugänglich sind.

**+ Mensuration
Photogrammétrie
Génie rural**

**Vermessung
Photogrammetrie
Kulturtechnik**

11-73

Mitteilungsblatt
Bulletin

November 1973
Novembre 1973

LXXI. Jahrgang
LXXI^e année

Partner des Fortschritts Wild Distomat DI 3 und DI 10



*Zwei Vermessungssysteme hoher Leistungsfähigkeit
für Wild-Theodolite T1A, T16 und T2*

Wild DI3 Reduzierender IR-Tachymeter mit vollautomatischer Distanzmessung, für den Nahbereich bis 300 m. Anzeige von Horizontaldistanz und Höhenunterschied, nach Eintasten des V-Winkels.

Ideal für Detailaufnahme und Absteckung bei der Katastervermessung, Flurbereinigung, Melioration und im Bauwesen.

Wild DI10 Tausendfach bewährter IR-Tachymeter mit automatisch ein- und nachlaufender Anzeige, für Distanzen bis zu 2000 m.

Geeignet für Feinpolygonierung, Höhenübertragung, polare Punktverdichtung in übergeordneten Netzen, grossräumige Absteckung und Geländeaufnahme, Passpunktbestimmung.




Bitte verlangen Sie Einzelprospekte

Wild Heerbrugg AG,
CH-9435 Heerbrugg,
Schweiz

WILD
HEERBRUGG

LEROY Beschriftung - jeder Aufgabe gewachsen




Wissen Sie, dass die Verwendungsmöglichkeit der LEROY-Beschriftung ganz unbeschränkt ist? Seit vielen Jahren bekannt für vollendete Planbeschriftung bei Geometern, Architekten, Ingenieuren und Technikern, wird LEROY heute mehr und mehr auch für andere Arbeiten eingesetzt, z.B. für Laden- und Plakatanschriften, als Vorlagen für Offsetdruck, Titel auf Vervielfältigungs-Matrizen usw. Eine grosse Auswahl von Schablonen mit eingravierten Schriften verschiedener Art und Grösse, technischen Symbolen und sogar besonderen Firmensigneten steht zur Verfügung. LEROY bietet überall und für jede erdenkbare Anwendungsart maximale Möglichkeiten.

Verlangen Sie doch bitte sofort den LEROY-Spezialprospekt oder eine unverbindliche Vorführung!

GRAB+WILDI AG

8023 Zürich 1, Seilergraben 61, Ausstellung Tel. 01/32 57 88-89

8902 Urdorf b. Zürich, Büro, Lager, Versand Tel. 01/98 76 67-68



Die führende Spezialfirma für Planreproduktionen seit 1928.

Grossformat-Vergrösserungen, Verkleinerungen, Planzusammensetzungen. Druck ein- und mehrfarbig von Plänen in Kleinauflage bis Format 93×132 cm.

Spezialität: Leitungskataster-Plangrundlage auf jedes Material. Entzerren und Umkopieren alter Pläne auf masshaltige Mattfilme.

E. COLLIOD+CO

Repro-Anstalt
Techn. Papiere + Zeichenfilme

3000 BERN

Weissensteinstrasse 87
Telefon 031/45 32 60

näher ansehen lohnt sich



Kern K1-A

Kern & Co. AG, 5001 Aarau
Werke für
Präzisionsmechanik
und Optik

Ich möchte den Ingenieurtheodolit Kern K1-A
näher ansehen. Bitte senden Sie mir Ihren
ausführlichen Prospekt.



Name _____

Beruf _____

Adresse _____

