

Zeitschrift: Vermessung, Photogrammetrie, Kulturtechnik : VPK = Mensuration, photogrammétrie, génie rural
Band: 83 (1985)
Heft: 9: Sonderheft zum Rücktritt und 70. Geburtstag von Prof. Dr. Dr. h. c. H. H. Schmid

Werbung

Nutzungsbedingungen

Die ETH-Bibliothek ist die Anbieterin der digitalisierten Zeitschriften. Sie besitzt keine Urheberrechte an den Zeitschriften und ist nicht verantwortlich für deren Inhalte. Die Rechte liegen in der Regel bei den Herausgebern beziehungsweise den externen Rechteinhabern. [Siehe Rechtliche Hinweise.](#)

Conditions d'utilisation

L'ETH Library est le fournisseur des revues numérisées. Elle ne détient aucun droit d'auteur sur les revues et n'est pas responsable de leur contenu. En règle générale, les droits sont détenus par les éditeurs ou les détenteurs de droits externes. [Voir Informations légales.](#)

Terms of use

The ETH Library is the provider of the digitised journals. It does not own any copyrights to the journals and is not responsible for their content. The rights usually lie with the publishers or the external rights holders. [See Legal notice.](#)

Download PDF: 17.11.2024

ETH-Bibliothek Zürich, E-Periodica, <https://www.e-periodica.ch>

Nous cherchons:

Dessinateur ou Dessinatrice

Pour travaux de dessins topographiques et cadastraux.

Faire offre à:

G. Morand & J.-R. Bovier

Ingénieurs EPFL-SIA, Géomètres Officiels

Case postale 636, **1227 Carouge-Genève**

Téléphone 022/43 66 88

Bureau d'ingénieur-géomètre à Genève cherche

dessinateur ou dessinatrice géomètre

pour des travaux de mensurations cadastrales, de conservation et topographie.

Entrée de suite ou à convenir.

Walter Oettli, ingénieur-géomètre
3, rue de l'Hôtel-de-Ville
1204 Genève, tél. 022/20 50 39

Für unser modernes, vielseitiges Vermessungsbüro in Oensingen suchen wir einen jungen

Vermessungszeichner/in

für Mitarbeit bei Neuvermessung, Nachführung Leitungskataster, Bauabsteckung.

Sie finden bei uns ein kollegiales Arbeitsklima und interessante Arbeit. Melden Sie sich bitte bei

Bauing.- & Vermessungsbüro
Beer Schubiger Benguerel & Partner
4702 Oensingen
Tel. 062/76 23 76, Herr Schubiger

Bureau d'ingénieur cherche

Ingénieur rural dipl.

pour sa section génie rural. Emploi avec responsabilité de l'activité à l'étranger.

Candidats avec pratique correspondante sont priés de s'annoncer sous chiffre VG 311, Fotorotar AG, Anzeigenverwaltung, Postfach, 8132 Egg.

Dipl. Kulturingenieur ETH

mit Geometerpatent und langjähriger Erfahrung im In- und Ausland sucht neuen, vielseitigen Wirkungskreis. Mögliche Fachbereiche: Allg. Tiefbau, Siedlungswasserbau, Vermessung, Software-Entwicklung.

Offerten erbeten unter Chiffre VM312, Fotorotar AG, Anzeigenverwaltung, Postfach, 8132 Egg.



Das Vermessungsamt der Stadt Zürich

sucht einen

Vermessungszeichner

oder eine

Vermessungszeichnerin

Wir suchen in ein junges Team einen einsatzfreudigen Mitarbeiter(in) mit Fähigkeitsausweis für Vermessungszeichner.

Die vielfältigen Einsatzbereiche umfassen:

- Nachführung der Grundbuchvermessung
- Mitarbeit bei verschiedenen interessanten Spezialprojekten
- Allg. Erneuerung der Vermessungswerke

Wir bieten Ihnen:

- Einarbeitung in die mannigfaltigen Probleme einer Stadtvermessung
- Praxisbezogene Einführung in die interaktiv-graphische EDV
- Gelegenheit zur Erlangung von Fachausweisen
- Zeitgemässes und den Fähigkeiten entsprechendes Gehalt
- Zentraler Arbeitsplatz, Nähe Hauptbahnhof

Eintritt: nach Vereinbarung

Interessenten werden gebeten, sich unter Beilage der üblichen Unterlagen beim Vermessungsamt der Stadt Zürich, Werdmühleplatz 3, 8023 Zürich, zu bewerben.

Nähere Auskünfte erteilt Tel. 01/216 42 47 (Personaldienst, Frau A. Brunner).

Modernes, vielseitiges Vermessungsbüro in Genf sucht:

qualifizierten Vermessungszeichner/-zeichnerin

Arbeitsbereich:

Zeichnen von Grundbuchplänen neuvermessener Gemeinden, topographischen Plänen und allgemeiner Tiefbau, Nachführung.

Wir bieten:

Angenehmes Arbeitsklima, gute Möglichkeiten zum Erlernen der französischen Sprache.

Offerten sind zu richten an:

G. Morand & J.-R. Bovier

Ingénieurs EPFL-SIA, Géomètres Officiels

Case postale 636, **1227 Carouge-Genève**

Téléphone 022/43 66 88

Vermessungsbüro in Genf sucht für sofort oder nach Vereinbarung

Vermessungszeichner(in)

für Arbeiten in Neuvermessung, Nachführung und Topografie.

Gute Gelegenheit, französisch zu lernen.

Walter Oettli, ingénieur-géomètre
3, rue de l'Hôtel-de-Ville
1204 Genève, tél. 022/20 50 39



L'ÉCOLE POLYTECHNIQUE
FÉDÉRALE DE LAUSANNE

cherche pour son **Laboratoire de
photogrammétrie** à Ecublens

ingénieur du génie rural et géométrie

diplômé EPF ou autre titre jugé équivalent, pour collaboration à différents projets de recherche dans le domaine de l'application pratique de la photogrammétrie. Il s'agit de travaux en liaison avec la mensuration officielle, l'analyse de terrains instables et l'établissement d'un cadastre des avalanches. Ces travaux incluent la prise de vues à partir d'avion et la restitution sur restituteurs analytiques. Le candidat aurait la possibilité de faire une thèse de doctorat et de travailler au sein d'une équipe de jeunes chercheurs motivés.

Exigences: bonnes connaissances en photogrammétrie analytique et, si possible, expérience en stéréorestitution et connaissances en informatique; de préférence un à deux ans d'expérience en mensuration officielle.

Entrée en fonction: tout de suite ou à convenir.

Les offres de service, accompagnées d'un curriculum vitae détaillé et des copies de certificats, sont à adresser au

**Service du personnel de l'EPFL, GR-Ecublens,
1015 Lausanne**

Visura

Treuhand-Gesellschaft
Société Fiduciaire
Società Fiduciaria

Im Grossraum Zürich bieten wir ein
mittleres

Ingenieur- und Vermessungsbüro zum Verkauf

Das Unternehmen, in dem **modernste
Hilfsmittel** zur Verfügung stehen, kann
auf einen grossen, treuen **Kunden-
stamm** zählen.

Für einen unternehmerisch eingestellten
**Grundbuchgeometer oder Bau-Inge-
nieur ETH** bietet sich hier eine einmali-
ge Gelegenheit, sich **selbständig** zu
machen.

Weitere Auskünfte erteilt Ihnen gerne
Herr J. Lehni. Diskretion nach allen Sei-
ten ist uns selbstverständlich.

**Visura Treuhand-Gesellschaft
Sandmattstrasse 2, 4501 Solothurn
Telefon 065/21 42 11**

Wir suchen einen

Vermessungszeichner

für Feld- und Büroarbeiten in der Nachführung der
Grundbuchvermessung sowie für weitere, allgemei-
ne Vermessungsaufgaben.

Bei uns finden Sie fortschrittliche Anstellungsbedin-
gungen, gleitende Arbeitszeit, gute Entlohnung.

Unser Büro befindet sich in modernen, gut einge-
richteten Räumen und verfügt über eine moderne
Arbeitsausrüstung. Arbeitsbeginn nach Überein-
kunft.

Ihre Bewerbung erwartet gerne:

W. Ramseyer, Kreisgeometer, Bahnhofstr. 40,
5400 Baden, Tel. 056/22 96 51/53

Dipl. Vermessungsingenieur ETH

27, mit Erfahrung in Grundbuchvermessung, sucht
ab Nov. 1985 Stelle im In- und Ausland. Besonders
interessiert an EDV und Spezialvermessung.
Zuschriften unter Chiffre VM 313, Fotorotar AG,
Anzeigenverwaltung, Postfach, 8132 Egg.

Dipl. Kulturingenieur ETH

mit Geometerpatent, 34

mit mehrjähriger Erfahrung in Grundbuch- und
Bauvermessung, sucht neuen Wirkungskreis, evtl.
mit Geschäftsübernahme oder Beteiligung zu einem
späteren Zeitpunkt.

Offerten unter Chiffre VC 309, Fotorotar AG, Anzei-
genverwaltung, Postfach, 8132 Egg.

Mittelgrosses Ingenieur- und Vermessungsbüro in
der Nordschweiz sucht per 1. Oktober 1985 oder
nach Vereinbarung

1 Ingenieur-Geometer oder Geometer-Praktikant 1 Vermessungszeichner

Arbeitsgebiet: Neuvermessung, Güterzusammenle-
gung und Tiefbau.

Bewerbung mit den üblichen Unterlagen sind
erbeten unter Chiffre VN 307, Fotorotar AG, Anzei-
genverwaltung, Postfach, 8132 Egg.

Vermarktungsarbeiten

übernimmt und erledigt

- genau
- prompt
- zuverlässig
- nach Instruktion GBV

für Geometerbüros und Vermessungsämter in der
deutschsprachigen Schweiz

**Josef Lehmann, Vermarktungsunternehmer,
9555 Tobel TG, Telefon 073/45 12 19**

Vermessungsingenieur HTL

30, mit einigen Jahren Auslanderfahrung und abgeschlossener Ausbildung zum kaufmännischen Angestellten (Fachrichtung Rechnungswesen), sucht per Ende September oder nach Vereinbarung neue, interessante Stelle.

Offerten sind erbeten unter Chiffre VT 310, Fotorotar AG, Anzeigenverwaltung, Postfach, 8132 Egg.

Vermessungszeichner

sucht auf 1. Januar 1986 oder nach Vereinbarung neue Arbeitsstelle.

Telefon 081/83 12 31

Zu kaufen gesucht:

Computer-Anlage TA-Diehl 4cs

(gebraucht) mit Peripherie-Geräten.

Offerten sind erbeten unter Chiffre VN 308, Fotorotar AG, Anzeigenverwaltung, Postfach, 8132 Egg.

Vermessungszeichner-Team

übernimmt sämtliche Zeichnungsarbeiten auf dem Gebiet **Leitungskataster**

- Enorm günstiger Stundenansatz oder Pauschale
- Kostenloses Abholen und Zurückbringen von Plänen
- Namhafte Referenzen aus 17jähriger Zusammenarbeit (Tel., EW, Gas, Wasser, Rediff.)

KURT SAUTER
TECHN. BÜRO
LEITUNGSBAU


Oberseestrasse 48
8640 Rapperswil
Telefon 055/27 62 46



GRANITECH AG MÜNSINGEN

Stegreutiweg 2
3110 Münsingen
Telefon 031/92 45 45

Depot Willisau
Tel. 045/81 10 57



Wir liefern:

Granit-Marchsteine

12 x 12 60-70 cm	Fr. 11.80
14 x 14 60-70 cm	Fr. 12.50

Kleinpflaster

8 x 11 cm	
1. Kl. grau-blau	Fr. 275.- p. t.
2. Kl. grau-blau	Fr. 245.- p. t.
2. Kl. gemischt	Fr. 235.- p. t.

**Granit- und Marmorküchen-
abdeckungen** ab Fr. 1900.-

grössere Mengen
Spezialofferte verlangen

Eigener Steinbruchbetrieb
Eigenes Verarbeitungswerk

Inseratenverwaltung:

Fotorotar AG, Gewerbstrasse 18, 8132 Egg

Seit 1894

GRANITI. MAURINO

Tel. 092 - 72 13 22 - 72 13 23
Telex 846 453

CH - 6710 Biasca

MARKSTEINE BORNES

Verlangen Sie unseren Prospekt
Demandez-nous notre brochure et liste des prix

Ihr Partner - auch im Ausland

Flugaufnahmen für Vermessung, Planung und Dekoration
Luftbildauswertungen numerisch und graphisch
Aerotriangulationen, Bildpläne und Photomontagen
Fernerkundung
Geodätische Messungen
Grundbuchvermessungen, Mehrzweckkataster
Bauvermessungen (Absteckung und Deformationskontrolle)
Pläne und Karten sowie deren Nachführungen

swissair

Photo+Vermessungen AG

Obstgartenstrasse 7, Postfach CH-8035 Zürich · Telefon (01) 363 33 33

Sammeln Sie Feldbücher! Es lohnt sich!


Antiquitäten soll man sammeln, solange ihr Wert noch nicht erkannt worden ist. Beispielsweise ausgefüllte Feldbücher. Zugegeben, schön sehen diese lieb gewordenen Dinge wirklich nicht immer aus. Regen und Wind haben ihnen gehörig zugesetzt und Erdreste und Betonspritzer haben ebenfalls das ihre zur malerischen und einmaligen Patina dieser selten und wertvoll werdenden Sammelstücke beigetragen.



Schuld am Aussterben der Feldbücher ist der **ALPHACORD** von Kern. Weil man mit diesem Feldcomputer alle Messdaten automatisch erheben und mit Gross- und Kleinbuchstaben in beliebiger Sprache beschriften kann.

Im taschenbuchgrossen **ALPHACORD** haben aber auch Ihre oder die Kern **SICORD**-Programme noch Platz. Dank den eingebauten Schnittstellen lassen sich alle Resultate bequem auf den Bürocomputer übertragen.

Schmeissen Sie jetzt aber den Bleistift nicht gleich weg. Sondern füllen Sie zuerst den Informations-Coupon aus.



Kern & Co. AG
Werke für Präzisionsmechanik,
Optik und Elektronik
5001 Aarau
Telefon 064/25 1111

Bitte senden Sie mir

- Unterlagen über das gesamte Kern-Programm.
 Unterlagen über den ALPHACORD.

Name: _____

Firma: _____

Adresse: _____

PLZ/Ort: _____

Partner mit über 15 Jahren Erfahrung sichern Ihnen den Vorsprung.




Computer + Software
für das Ingenieurwesen

C-PLAN bedeutet für Sie: die Kombination von Erfahrung. Computer- und Software-Spezialisten bieten ihre Leistungen als optimiertes Paket an. Wie sehr sich diese Kombination bewährt hat, zeigt der Erfolg. Verlangen Sie die Referenzliste.

C-PLAN bedeutet für Sie: alles aus einer Hand. Obwohl verschiedene Spezialisten zusammenarbeiten, haben Sie nur einen Gesprächspartner, der die Analyse, die Dimension, die Software-Modifikation, den Service, die Koordination, die Administration und die Finanzierung regelt.

C-PLAN bedeutet für Sie: die professionelle Lösung. Computer, Peripherie und Software sind dem neuesten Stand der Technik angepasst, mit genug Reserven für die Zukunft. C-Plan zeichnet sich auch aus durch eine moderne Auffassung: einfache Bedienung und hohe Wirtschaftlichkeit.

Jost für Hardware
und Systemberatung



Ihr Gesprächspartner:

JOST

Multi-Spezialist fürs Büro.

Ernst Jost AG
Im Schörl 3, 8600 Dübendorf 2
Telefon 01/820 05 05

Pöpping für Software
Vermessung und Strassenbau




PÖPPING

Software-Entwicklung für
Vermessung und Strassenbau

Ing. Büro Pöpping
Hübscherstrasse 3, 3074 Muri/Bern
Telefon 031/52 15 23

Rehm/Rizolli für
Software Wasserwirtschaft

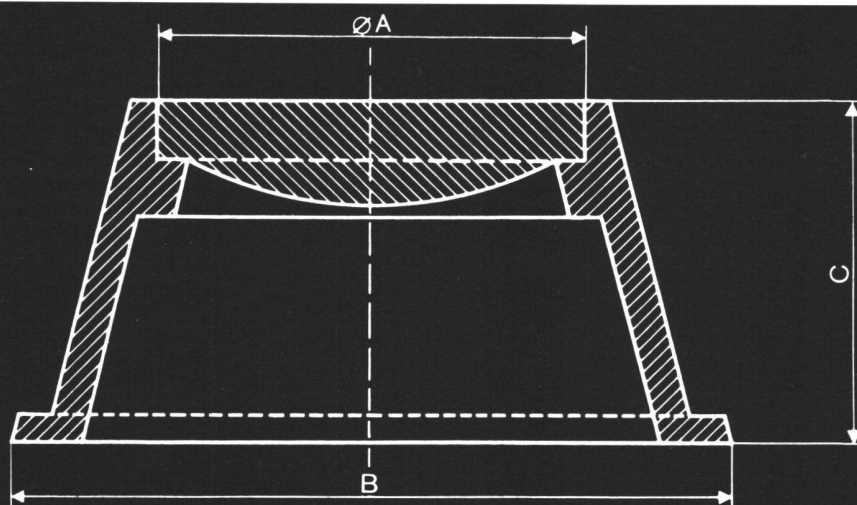


Büfa Basel
1.-5. 10. 1985
Jost-Stand
331.451, Halle D

Polygonschächte

verschiedene Grössen

kurzfristig lieferbar



Typ 1 A = 180 mm
B = 270 mm
C = 230 mm

Typ 2 A = 180 mm
B = 300 mm
C = 130 mm


SULZER ESCHER WYSS

Eine Sulzer Konzerngesellschaft

Sulzer-Escher Wyss AG
Am Escher-Wyss-Platz
Abteilung Gussverkauf
CH-8023 Zürich, Tel. 01 - 246 25 08

□1172

Neu: Erdmassenberechnung per Computer.



Optimale Planungs- und Abrechnungsgrundlagen im Erdbau.

Benötigen Sie in kürzester Zeit topographische Karten als aktuelle Projektierungsgrundlage oder Aushubpläne inklusive Volumenberechnungen?

Wir erledigen dies für Sie!

Unser Programmsystem mit einem digitalen Geländemodell als Kernstück ermöglicht die automatische Zeichnung der Karten, sowie die exakte Volumenberechnung aus der Differenz von Terrainmodell und Aushubmodell, getrennt nach Schüttung und Abtrag.

Optimale Geländedarstellung bedeutet eine massive Qualitätssteigerung bei der Planung. Genaue Massenberechnungen während der Projektierung verhindern spätere Kostenüberschreitungen in der Ausführung. Das Erfassen von verschiedenen Aushubmaterialien oder Bauetappen ist ohne weiteres möglich.



topographie

études d'ingénieurs civils s.a.

Mühlebachstrasse 54, 8008 Zürich, Tel. 01/251 12 70

Präzisions-Glasmasstab 1,10 mm-Teilung

Der Qualitäts-Beweis:
 Vermessungs-Repro von
SLPA./SPEICH. auf Klar-,
 Matt- oder Wash-off-Film –
 für höchste Ansprüche!

SLPA./SPEICH.
 Foto-Repro-Betrieb
 Weinbergstrasse 22
 8001 Zürich
 Abholservice + Beratung
 Telefon 01 252 71 20

Sicher + schnell:
 Unser eigener Autoabholservice
 «von Haus zu Haus»

Das **neue** Modell Planvariograph MAPMAKER ist **lichtstärker** und hat eine **grössere Projektionsfläche**. Grundausrüstung mit 2 Repro-Objektiven bis 4,1fach. Zusatzobjektive bis 10,2fach. Auf Wunsch Planträgerplatte mit eingebauter **Durchlicht-Einrichtung** für Filmmaterial, Dias usw. Der optische Umzeichner zum Vergrössern, Verkleinern und Kopieren für die speziellen Anforderungen des Vermessungswesens. Für den Leitungskataster unentbehrlich.

Beratung und Dokumentation durch
 Grab + Wildi AG
 Ausstellung Seilergraben 61
 8023 Zürich, Tel. 01/251 57 88
 8902 Urdorf, Tel. 01/734 36 67

**GRAB
 WILDI**


Vermarktungsarbeiten

übernimmt und erledigt

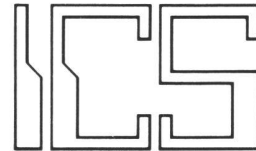
- genau
- prompt
- zuverlässig
- nach Instruktion GBV
für Geometerbüros
und Vermessungsämter in der
deutschsprachigen Schweiz



Josef Lehmann
 Vermarktungsunternehmer
 9555 Tobel TG
 Telefon 073/45 12 19 oder
 9556 Affeltrangen TG
 Telefon 073/45 15 42



Cifer



ICS a été choisi par la Société Vaudoise des Ingénieurs-Géomètres et du Génie Rural et les Services cantonaux AF/CADASTRE pour fournir les logiciels, le matériel et les services adaptés à leurs besoins.

Les logiciels

Logiciels disponibles:

- traitement de texte (français/allemand)
- digitalisation, Helmert, calcul des surfaces
- comptabilité
- soumissions, comparatifs, suivis
- génie civil

Logiciels à paraître:

- mensurations
- graphique interactif
- dessin de contrôle sur imprimante à matrice et traceur

Le matériel

- 1 à 18 utilisateurs RS 232
- mémoire centrale de 512 Kb à 8 Mb
- espace sur disque: 10-1600 Mb
- processeur virgule flottante

Système de backup

- disquettes
- cartouches magnétiques
- bandes 9 pistes, compatibles IBM



CODATA

COMPUTER SERVICES

ICS COMPUTER SERVICES

Chemin de Montelly 62, 1007 Lausanne
Tél. 021/25 11 75