

VSVT : Verband Schweizerischer Vermessungstechniker = ASTG : Association suisse des techniciens-géomètres = ASTC : Associazione svizzera dei tecnici-catastali

Autor(en): [s.n.]

Objektyp: **AssociationNews**

Zeitschrift: **Vermessung, Photogrammetrie, Kulturtechnik : VPK =
Mensuration, photogrammétrie, génie rural**

Band (Jahr): **90 (1992)**

Heft 11: **Landinformationssysteme für Gemeinden und
Versorgungsunternehmen = Systèmes d'information du territoire
pour les communes et les services publics = Sistema
d'informazione del territorio per comuni e servizi pubblici**

PDF erstellt am: **06.08.2024**

Nutzungsbedingungen

Die ETH-Bibliothek ist Anbieterin der digitalisierten Zeitschriften. Sie besitzt keine Urheberrechte an den Inhalten der Zeitschriften. Die Rechte liegen in der Regel bei den Herausgebern. Die auf der Plattform e-periodica veröffentlichten Dokumente stehen für nicht-kommerzielle Zwecke in Lehre und Forschung sowie für die private Nutzung frei zur Verfügung. Einzelne Dateien oder Ausdrucke aus diesem Angebot können zusammen mit diesen Nutzungsbedingungen und den korrekten Herkunftsbezeichnungen weitergegeben werden. Das Veröffentlichen von Bildern in Print- und Online-Publikationen ist nur mit vorheriger Genehmigung der Rechteinhaber erlaubt. Die systematische Speicherung von Teilen des elektronischen Angebots auf anderen Servern bedarf ebenfalls des schriftlichen Einverständnisses der Rechteinhaber.

Haftungsausschluss

Alle Angaben erfolgen ohne Gewähr für Vollständigkeit oder Richtigkeit. Es wird keine Haftung übernommen für Schäden durch die Verwendung von Informationen aus diesem Online-Angebot oder durch das Fehlen von Informationen. Dies gilt auch für Inhalte Dritter, die über dieses Angebot zugänglich sind.



Rubriques

den (vgl. BGE 111 Ia 22, Erw. d). Die Gemeinden haben für die Folgekosten der Nutzungsplanung grundsätzlich vorbehaltlos aufzukommen, ausser wo ihr finanzielles Gleichgewicht so betroffen würde, dass eine notstandsähnliche Situation einträte. (Urteil 1P.287/1991 vom 13. Mai 1992.)

R. Bernhard

VSVT/ASTG/ASTC

Verband Schweizerischer Vermessungstechniker
Association suisse des techniciens-géomètres
Associazione svizzera dei tecnici-catastali



ASSEMBLÉE GÉNÉRALE
14-15 MAI 1993

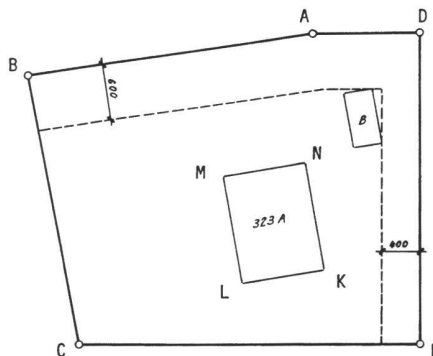
Lausanne

Wie?
Wo?
Was?

Das Bezugsquellen-Verzeichnis gibt Ihnen auf alle diese Fragen Antwort.

Lehrlinge Apprentis

Problème 6/92



Données:

Calculer les coordonnées du garage n° 323 B. Le garage est implanté parallèlement à la maison n° 323 A.

PTS	Y	X
A	964.335	2040.879
B	933.602	2036.413
C	938.965	2007.459
D	975.525	2040.915
E	975.357	2007.424
K	965.397	2015.434
L	956.522	2013.942
M	954.582	2025.479
N	963.457	2026.971

Cédric Gogerat

L + T / S + T

Bundesamt für Landestopographie
Office fédéral de topographie

Geodätisches Programmsystem L+T – IGP

In Zusammenarbeit mit dem Institut für Geodäsie und Photogrammetrie (IGP) der ETH Zürich hat das Bundesamt für Landestopographie das geodätische Programmsystem überarbeitet, so dass es nun auf den verschiedensten Computersystemen lauffähig ist. Es werden zwei Arten von Lizenzen angeboten:

- Sourcecode-Lizenz für Mehrplatzsysteme (hauptsächlich UNIX). Der Käufer braucht dazu einen FORTRAN 77-Compiler sowie einige Programmierkenntnisse.
- PC-Lizenz für den ausführbaren Code für MS-DOS-PCs. Der Käufer braucht weder Compiler noch Programmierkenntnisse.

Die PC-Programme sind DOS-Applikationen, die sowohl direkt unter DOS sowie in einem DOS-Fenster von WINDOWS 3.0 oder 3.1 lauffähig sind. Die Anforderungen an die

zum Einsatz gelangenden PCs sind die folgenden:

- IBM-kompatibler PC mit einem 80386 oder 80486 Prozessor
- Math. Koprozessor 80 x 87
- MS-DOS 3.3 oder neuer
- Harddisk
- 2 MB RAM oder mehr

Es sind im Moment folgende Programme erhältlich:

- NAEKO
- LTOP
- TRANSINT
- KOORDIFF
- PLANETZ
- GPSREF
- PKTED *)
- MESSED *)
- HELM3D *)
- VECTRA *)
- TRIGO *)
- TACHY

Die Programme, die graphischen Output erzeugen (KOORDIFF und PLANETZ), können sowohl das graphische Meta-File der L+T sowie HPGL-Files erzeugen.

Der Vertrieb der Programme geschieht über das Bundesamt für Landestopographie, wo auch weitere Informationen, insbesondere über Preise und Lizenzbedingungen, bezogen werden können (Tel. 031 / 963 21 11).

Die Programme, die mit *) bezeichnet sind, werden zur Zeit direkt vom IGP vertrieben (Tel. 01 / 377 30 55).

Système de programmes géodésiques S+T – IGP

L'Office fédéral de topographie a, en collaboration avec l'Institut de géodésie et photogrammétrie (IGP) de l'EPF de Zürich, rénové le système de programmes géodésiques de façon à ce qu'il soit utilisable sur la plupart des plates-formes informatiques. Deux sortes de licences sont au choix:

- Licence pour le code source pour systèmes multi-utilisateurs (surtout UNIX). L'acheteur doit posséder un compilateur FORTRAN 77 ainsi que quelques notions de programmation.
- Licence pour le code exécutable pour PC MS-DOS. L'acheteur n'a besoin ni de compilateur ni de notion de programmation.

Les programmes pour PC sont des applications DOS qui tournent aussi bien sous DOS que dans une fenêtre DOS de WINDOWS 3.0 ou 3.1. Les caractéristiques minimales du PC sont les suivantes:

- compatible IBM avec un processeur 80386 ou 80486
- coprocesseur math. 80 x 87
- MS-DOS 3.3 ou plus récent
- Disque dur
- 2 MB RAM ou plus

Les programmes suivants sont pour le moment à disposition:

- NAEKO
- LTOP
- TRANSINT
- KOORDIFF