

Objektyp: **Advertising**

Zeitschrift: **Vermessung, Photogrammetrie, Kulturtechnik : VPK =
Mensuration, photogrammétrie, génie rural**

Band (Jahr): **92 (1994)**

Heft 3

PDF erstellt am: **29.06.2024**

Nutzungsbedingungen

Die ETH-Bibliothek ist Anbieterin der digitalisierten Zeitschriften. Sie besitzt keine Urheberrechte an den Inhalten der Zeitschriften. Die Rechte liegen in der Regel bei den Herausgebern. Die auf der Plattform e-periodica veröffentlichten Dokumente stehen für nicht-kommerzielle Zwecke in Lehre und Forschung sowie für die private Nutzung frei zur Verfügung. Einzelne Dateien oder Ausdrucke aus diesem Angebot können zusammen mit diesen Nutzungsbedingungen und den korrekten Herkunftsbezeichnungen weitergegeben werden. Das Veröffentlichen von Bildern in Print- und Online-Publikationen ist nur mit vorheriger Genehmigung der Rechteinhaber erlaubt. Die systematische Speicherung von Teilen des elektronischen Angebots auf anderen Servern bedarf ebenfalls des schriftlichen Einverständnisses der Rechteinhaber.


Haftungsausschluss

Alle Angaben erfolgen ohne Gewähr für Vollständigkeit oder Richtigkeit. Es wird keine Haftung übernommen für Schäden durch die Verwendung von Informationen aus diesem Online-Angebot oder durch das Fehlen von Informationen. Dies gilt auch für Inhalte Dritter, die über dieses Angebot zugänglich sind.

Ein Dienst der *ETH-Bibliothek*
ETH Zürich, Rämistrasse 101, 8092 Zürich, Schweiz, www.library.ethz.ch

<http://www.e-periodica.ch>

SD 2000 – die neue Dimension mit CAD-MAP



Eine universelle Arbeitsstation für jede photogrammetrische Aufgabe?

SD 2000 mit AutoCAD

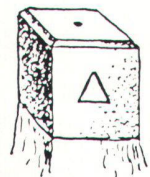
CAD-MAP ist eine Applikations-Software für die graphische Verwaltung von Katasterplänen mit den jeweiligen Infrastrukturen nach den Normen der RAV basierend auf AutoCAD. Der Datenaustausch erfolgt über das "DXF"-Format.

Für weitere Informationen verlangen Sie unsere Dokumentation oder rufen Sie uns an. Wir beraten Sie gerne.

Leica AG
Verkaufsgesellschaft

Kanalstrasse 21, 8152 Glattbrugg, Tel. 01/809 33 11, Fax 01/810 79 37
Rue de Lausanne 60, 1020 Renens, Tel. 021/ 635 35 53, Fax 021/634 91 55

Leica



GRANITECH AG MÜNSINGEN

Stegreutweg 2
3110 Münsingen
Telefon 031/721 45 45

Depot Willisau
Telefon 045/81 10 57

Unser Lieferprogramm:

Granit-Marchsteine

Abmessungen und Bearbeitung gem. Ihren Anforderungen

Gross-, Klein- und Mosaikpflaster

Diverse Grössen und Klassen grau-blau, grau-beige, gemischt

Gartentische und -bänke


Abmessungen und Bearbeitung gem. Ihren Anforderungen

Spaltplatten

(Quarzsandsteine, Quarzite, Kalksteine)
für Böden und Wände,
aussen und innen

Verlangen Sie eine Offerte, wir beraten Sie gerne!

Fotografische Messtechnik RolleiMetric



Bauten, Industrie-Anlagen oder Apparate schnell, präzise und berührungsfrei dreidimensional vermessen.

RolleiMetric löst alle Ihre Vermessungs-Aufgaben. Fragen Sie uns. Wir sind die Vermessungs-Spezialisten.

STADLIN+FUCHSER AG
Photogrammetrie, Langnaustr. 16
3532 Zäziwil, 031 711 31 51

OTT+WYSS AG
Fototechnik, Napfweg 3,
4800 Zofingen, 062 51 70 71



Rollei
fototechnic

Bitte senden Sie uns eine umfassende Dokumentation über Rolleimetric.

Firma: _____
Name: _____
Adresse: _____
PLZ / Ort: _____

Rollei
fototechnic