

Objektyp: **Advertising**

Zeitschrift: **Vermessung, Photogrammetrie, Kulturtechnik : VPK =
Mensuration, photogrammétrie, génie rural**

Band (Jahr): **93 (1995)**

Heft 3

PDF erstellt am: **05.08.2024**

Nutzungsbedingungen

Die ETH-Bibliothek ist Anbieterin der digitalisierten Zeitschriften. Sie besitzt keine Urheberrechte an den Inhalten der Zeitschriften. Die Rechte liegen in der Regel bei den Herausgebern. Die auf der Plattform e-periodica veröffentlichten Dokumente stehen für nicht-kommerzielle Zwecke in Lehre und Forschung sowie für die private Nutzung frei zur Verfügung. Einzelne Dateien oder Ausdrucke aus diesem Angebot können zusammen mit diesen Nutzungsbedingungen und den korrekten Herkunftsbezeichnungen weitergegeben werden. Das Veröffentlichen von Bildern in Print- und Online-Publikationen ist nur mit vorheriger Genehmigung der Rechteinhaber erlaubt. Die systematische Speicherung von Teilen des elektronischen Angebots auf anderen Servern bedarf ebenfalls des schriftlichen Einverständnisses der Rechteinhaber.

Haftungsausschluss


Alle Angaben erfolgen ohne Gewähr für Vollständigkeit oder Richtigkeit. Es wird keine Haftung übernommen für Schäden durch die Verwendung von Informationen aus diesem Online-Angebot oder durch das Fehlen von Informationen. Dies gilt auch für Inhalte Dritter, die über dieses Angebot zugänglich sind.

Ein Dienst der *ETH-Bibliothek*
ETH Zürich, Rämistrasse 101, 8092 Zürich, Schweiz, www.library.ethz.ch


<http://www.e-periodica.ch>

Eine Klasse für sich...


Der komplette Weg.
Projektbearbeitung
mit C-Plan.



Strassenbau



Digitales
Geländemodell



Vermessung/AV 93




Wir haben für Sie die ideale Lösung bereit!

C-PLAN
Software + Hardware für
Vermessung + Straßenbau

C-Plan AG
Hübscherstrasse 3
CH-3074 Muri/Bern
Telefon 031/951 15 23
Telefax 031/951 15 73

Die Kunst, neue Dimensionen zu erschliessen...*



... ist weder schwarz noch unbezahlbar, wenn es darum geht, Informationen in einen geographischen Bezug zu setzen. Mit dem GIS von Intergraph bearbeiten, verwalten, analysieren und visualisieren Sie raumbezogene Daten professionell. Und das auf Windows NT basierenden Personal Workstations.

Wenn's um GIS geht, dann Intergraph.



Die Kunst, eine Workstation zu gewinnen...

► Machen Sie mit am Wettbewerb. Wir senden Ihnen gerne die Wettbewerbsunterlagen.

INTERGRAPH

Solutions for the Technical Desktop

Intergraph (Schweiz) AG • Thurgauerstr. 40 • CH-8050 Zürich • Tel. 01/ 302 52 02 • Fax 01/ 301 39 58