

Objektyp: **Advertising**

Zeitschrift: **Vermessung, Photogrammetrie, Kulturtechnik : VPK =
Mensuration, photogrammétrie, génie rural**

Band (Jahr): **93 (1995)**

Heft 7

PDF erstellt am: **05.08.2024**

Nutzungsbedingungen

Die ETH-Bibliothek ist Anbieterin der digitalisierten Zeitschriften. Sie besitzt keine Urheberrechte an den Inhalten der Zeitschriften. Die Rechte liegen in der Regel bei den Herausgebern. Die auf der Plattform e-periodica veröffentlichten Dokumente stehen für nicht-kommerzielle Zwecke in Lehre und Forschung sowie für die private Nutzung frei zur Verfügung. Einzelne Dateien oder Ausdrucke aus diesem Angebot können zusammen mit diesen Nutzungsbedingungen und den korrekten Herkunftsbezeichnungen weitergegeben werden. Das Veröffentlichen von Bildern in Print- und Online-Publikationen ist nur mit vorheriger Genehmigung der Rechteinhaber erlaubt. Die systematische Speicherung von Teilen des elektronischen Angebots auf anderen Servern bedarf ebenfalls des schriftlichen Einverständnisses der Rechteinhaber.

Haftungsausschluss


Alle Angaben erfolgen ohne Gewähr für Vollständigkeit oder Richtigkeit. Es wird keine Haftung übernommen für Schäden durch die Verwendung von Informationen aus diesem Online-Angebot oder durch das Fehlen von Informationen. Dies gilt auch für Inhalte Dritter, die über dieses Angebot zugänglich sind.

Ein Dienst der *ETH-Bibliothek*
ETH Zürich, Rämistrasse 101, 8092 Zürich, Schweiz, www.library.ethz.ch

<http://www.e-periodica.ch>

Eine Klasse für sich...


Der komplette Weg. Projektbearbeitung mit C-Plan.



Strassenbau



Digitales
Geländemodell



Vermessung/AV 93

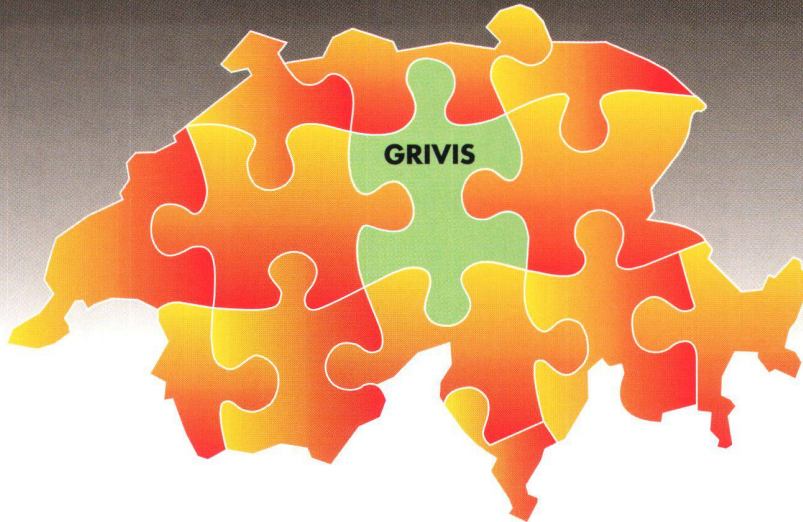


Wir haben für Sie die ideale Lösung bereit!

C-PLAN
Software + Hardware für
Vermessung + Straßenbau

C-Plan AG
Hübscherstrasse 3
CH-3074 Muri/Bern
Telefon 031/951 15 23
Telefax 031/951 15 73

Modular und hybrid ...



... GRIVIS, das zeitgemässe System für die amtliche Vermessung (AV93).



GRIVIS ist das erste Informationssystem auf Windows NT für die amtliche Vermessung. Zusammen mit der Punktberechnung **GRICAL**, mit integriertem **LTOP** für die Netzausgleichung, und der Schnittstelle **AVS** – die ideale Lösung! Vollständig eingebettet in Intergraphs GIS-Umgebung, garantiert die neue Version 3 die Nutzung der Daten über die AV93 hinaus.

MGE

MGE ist die Basis für sämtliche GIS-Anwendungen. Das Modular GIS Environment auf Windows NT sorgt für Komplettlösungen und macht die Office-Integration möglich. Die Software bildet die Grundlage für LIS-Applikationen wie **GRIVIS** und **GEONIS** sowie umfangreiche Analysen und hybride Datenverarbeitung.

INTERGRAPH

Intergraph (Schweiz) AG
Thurgauerstrasse 40
CH-8050 Zürich
Telefon 01/ 302 52 02
Telefax 01/ 301 39 58



Vermessungs- und
Meliorationsamt
Kanton Basel-Landschaft